



Ajuntament d'Amposta
Obres i Urbanisme

Amposta, octubre 2010

Aprovació inicial 13/08/2010

Aprovació definitiva 17/06/2011

002 pau

PER APROVACIÓ PROVISIONAL

Còpia 03

Secretaria

Diligència. Per fer constar que el present document ha estat aprovat inicialment en sessió de data 13/08/2010. Dono fe.

Amposta, a 07/11/2011
 LA SECRETÀRIA.



Diligència. Per fer constar que el present document ha estat aprovat definitivament en sessió de data 17/06/2011. Dono fe.

Amposta, a 07/11/2011
 LA SECRETÀRIA.



PAU-POUM-002

POLÍGON D'ACTUACIÓ URBANÍSTICA DEL POUM 002
DOCUMENTACIÓ GRÀFICA DEL PROJECTE DE
REPARCEL·LACIÓ "EUCALIPTUS"



Ajuntament d'Amposta
Obres i Urbanisme

Amposta, octubre 2010

Per aprovació inicial

002 pau

Còpia 01

Obres i Urbanisme



PAU-POUM-002

POLÍGON D'ACTUACIÓ URBANÍSTICA DEL POUM 002
DOCUMENTACIÓ GRÀFICA DEL PROJECTE DE
REPARCEL·LACIÓ "EUCALIPTUS"



Índex

Justificació	Pàg. 3	
• Objecte del present document		
• Antecedents		
• Consideracions		
Documentació gràfica	DINa3	DINa0
• Informativa		
• Plànol I.01	E 1/5000	
• Situació, Emplaçament, Ortofoto		
• Plànol I.02	E 1/2500	E 1/1000
• Planejament vigent (Qualificació, ordenació, gestió)		
• Plànol I.03	E 1/2500	E 1/1000
• Planejament vigent (Ordenació, detall)		
• Proposta		
• Plànol P.01	E 1/2500	E 1/1000
• Finques aportades		
• Plànol P.02	E 1/2500	E 1/1000
• Finques adjudicades		
• Plànol P.03	E 1/2500	E 1/1000
• Superposició finques aportades-adjudicades		
• Fitxes finques adjudicades	varies	

Quadre compte de liquidació provisional



Objecte de la reparcel·lació

L'objecte d'aquesta **reparcel·lació** es l'obtenció per cessió gratuïta i obligatòria dels sistemes assenyalats al POUM dins de l'àmbit del polígon d'actuació, la distribució dels beneficis i càrregues del planejament i la urbanització dels terrenys

Antecedents

Planejament d'aplicació

En data 26 de gener de 2007 la Comissió Territorial de les Terres de l'Ebre va aprovar definitivament, pendent de la redacció d'un text refós, la primera revisió del planejament general del municipi d'Amposta.


El 15 de maig de 2007, la mateixa Comissió, va acordar la publicació del text refós un cop acreditat el compliment de les prescripcions d'ofici establertes al mateix acord.

El 21 de gener de 2008 es dur a terme la publicació de l'aprovació definitiva del Pla d' Ordenació Urbana Municipal (POUM) d'Amposta al DOG.

L'àmbit objecte de la present reparcel·lació està classificat de Sòl Urbà no consolidat i coincideix amb el PAU2 del POUM.

Consideracions

Aquest document satisfà els requeriments explicitats a l'article 150 del Decret 305/2006, de 18 de juliol, pel qual s'aprova el Reglament de la Llei d'urbanisme.


Amposta, octubre de 2010
Jaume Castellví Miralles, arquitecte

Diligència. Per fer constar que el present document ha estat aprovat inicialment en sessió de data 13/08/2010. Dono fe.

Amposta, a 07/11/2011
LA SECRETÀRIA.



Diligència. Per fer constar que el present document ha estat aprovat definitivament en sessió de data 17/06/2011. Dono fe.

Amposta, a 07/11/2011
LA SECRETÀRIA.





Objecte de la reparcel·lació

L'objecte d'aquesta **reparcel·lació** es l'obtenció per cessió gratuïta i obligatòria dels sistemes assenyalats al POUM dins de l'àmbit del polígon d'actuació, la distribució dels beneficis i càrregues del planejament i la urbanització dels terrenys

Antecedents

Planejament d'aplicació

En data 26 de gener de 2007 la Comissió Territorial de les Terres de l'Ebre va aprovar definitivament, pendent de la redacció d'un text refós, la primera revisió del planejament general del municipi d'Amposta.

El 15 de maig de 2007, la mateixa Comissió, va acordar la publicació del text refós un cop acreditat el compliment de les prescripcions d'ofici establertes al mateix acord.

El 21 de gener de 2008 es dur a terme la publicació de l'aprovació definitiva del Pla d' Ordenació Urbana Municipal (POUM) d'Amposta al DOG.

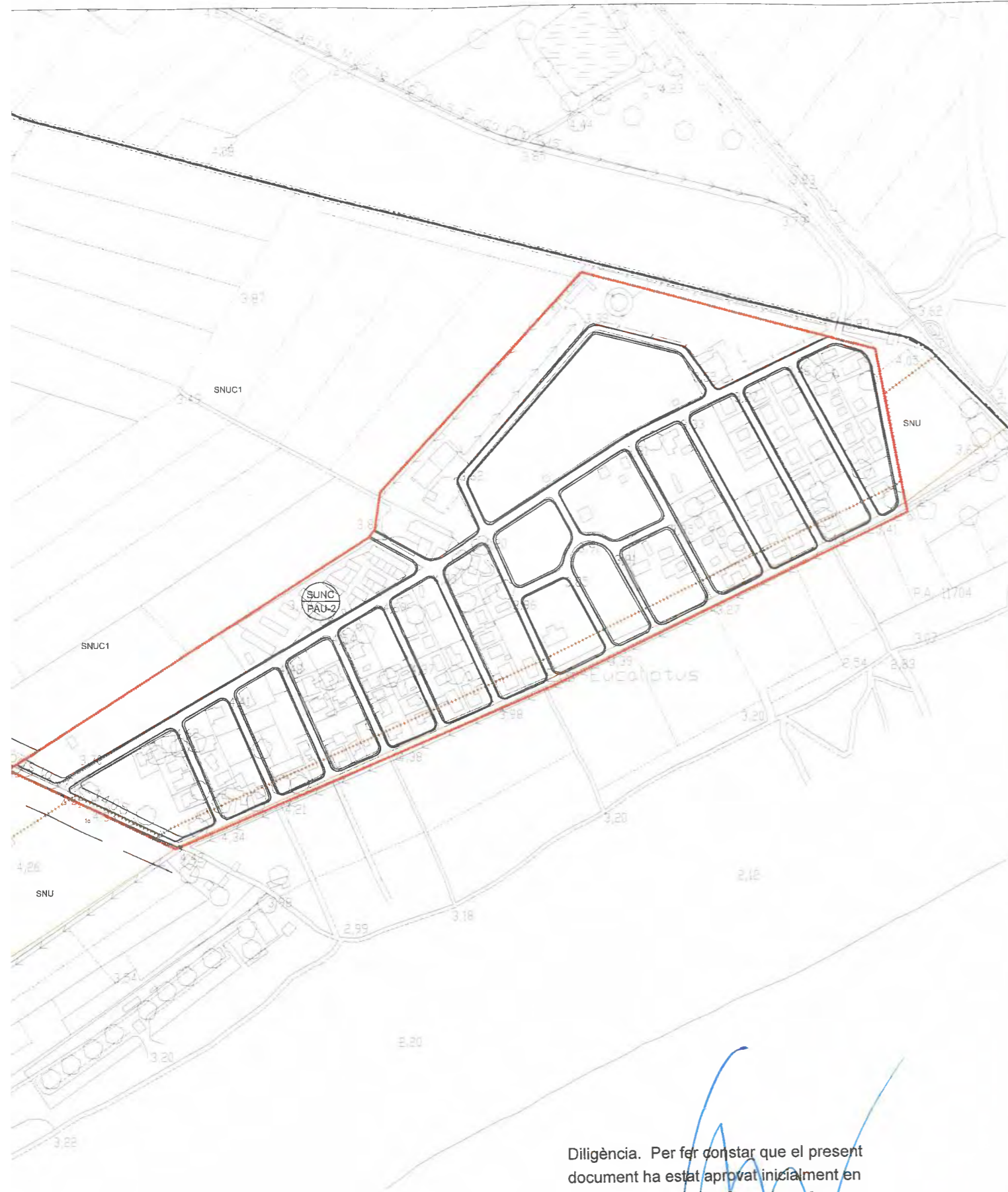
L'àmbit objecte de la present reparcel·lació està classificat de Sòl Urbà no consolidat i coincideix amb el PAU2 del POUM.

Consideracions

Aquest document satisfà els requeriments explicitats a l'article 150 del Decret 305/2006, de 18 de juliol, pel qual s'aprova el Reglament de la Llei d'urbanisme.

Amposta, octubre de 2010
Jaume Castellví Miralles, arquitecte





Diligència. Per fer constar que el present document ha estat aprovat inicialment en sessió de data 13/08/2010. Dono fe.

Amposta, a 13/04/2011
LA SECRETÀRIA.



SITUACIÓ
EMPLAÇAMENT
ORTOFOTO

1:5.000

JAUME CASTELLVÍ
ARQUITECTE MUNICIPAL

PROJECTE DE REPARCEL·LACIÓ
PAU-2 "EUCALIPTUS"

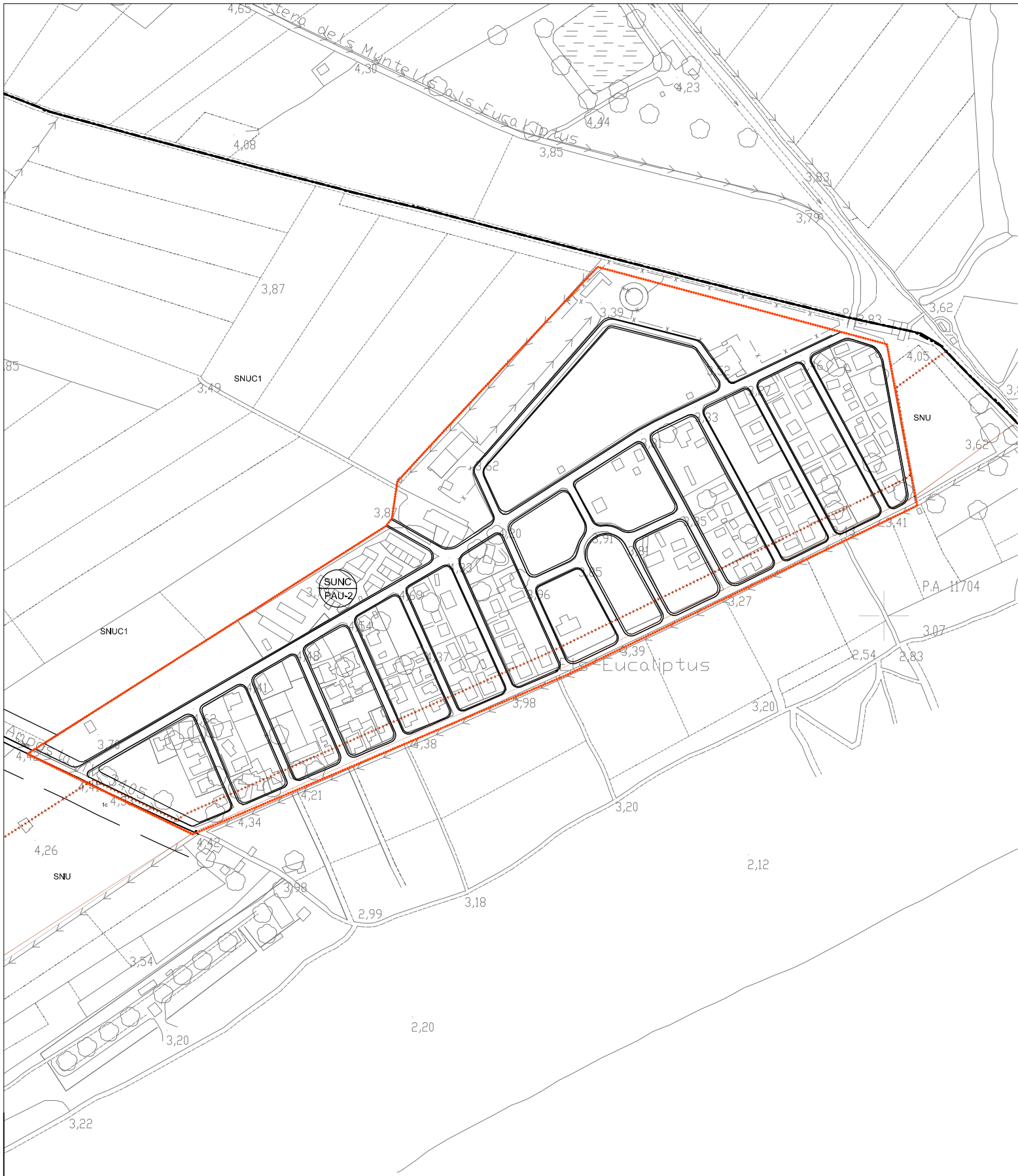
AJUNTAMENT D'AMPOSTA
DEPARTAMENT D'OBRES I URBANISME
PLAÇA ESPANYA 2-4 - TELEFON 977 701 660 - urbanisme@amposta.cat

I.01
OCTUBRE 2010
PAU-2

APROVACIÓ INICIAL

APROVACIÓ PROVISIONAL

APROVACIÓ DEFINITIVA



SITUACIÓ
EMPLAÇAMENT
ORTOFOTO

1:5.000

PROJECTE DE REPARCEL·LACIÓ
PAU-2 "EUCALIPTUS"

AJUNTAMENT D'AMPOSTA

DEPARTAMENT D'OBRES I URBANISME
PLAÇA ESPANYA 2-4 - TELÈFON 977 701 660 - urbanisme@amposta.cat



JAUME CASTELLVÍ
ARQUITECTE MUNICIPAL

APROVACIÓ INICIAL

APROVACIÓ PROVISIONAL

APROVACIÓ DEFINITIVA

SOL URBA I URBANITZABLE :

ZONES

- Sòl Urbà
- 12** ORDENACIÓ RESIDENCIAL OBERTA
 - 12a Unifamiliar
 - 12a1 Favaret
 - 12a2 Eucaliptus
 - 12a3 Lligallo Baix Nord
 - 12b Plurifamiliar
 - 12b1 Eucaliptus
 - 12b2 Lligallo Baix Nord (antiga clau RBA)

SISTEMES

- 1** SISTEMA VIARI
 - 1a Xarxa Territorial
 - 1b Carrers
 - 1c Franges de protecció
 - 1d Eixos Cívics
 - 1e Aparcaments
- 3** SISTEMA D'EQUIPAMENTS
 - 3a Equipaments Educatius
 - 3b Equipaments Religiosos
 - 3c Equipaments Esportius
 - 3d Equipaments Sanitaris
 - 3e Equipaments Serveis socials
 - 3f Equipaments Culturals
 - 3g Equipaments Administratius
 - 3h Altres Equipaments
 - 3i Equipaments sense ús específic
 - 3j Estació de Mercaderies
 - 3k Centre de Serveis Turístic
 - 3l Equipaments Cívics
 - 3m Equipaments Ambientals
- 4** SISTEMA DE SERVEIS TÈCNICS
 - 4a Abastament d'aigües
 - 4b Sanejament
 - 4c Xarxa d'Energia
 - 4d Telecomunicacions
 - 4e Serveis sense ús específic
 - 4f Evacuació d'aigües pluvials
- 5** SISTEMA D'ESPAIS LLIURES
 - 5a Parcs Urbans
 - 5b Places
 - 5c Verds Urbans
 - 5d Verds de protecció
 - 5e Complementes de viabilitat
 - 5f Sòls privats de servitud pública
 - 5g Sòls privats d'ús i domini privat
 - 5h Verds en ordenació oberta

ALTRES ELEMENTS

- Zona domini públic marítimo-terrestre
- Delimitació zona de protecció marítimo i Fluvial
- Classificació del sòl
- Sector de planejament o Polígon d'actuació
- Delimitació de la classificació del sòl
- Delimitació d'àmbit de planejament o polígon d'actuació
- Delimitació terme municipal d'Amposta



Diligència. Per fer constar que el present document ha estat aprovat inicialment en sessió de data 13/08/2010. Dono fe.

Amposta, a 13/04/2011
LA SECRETÀRIA.



<p>PLANEJAMENT VIGENT QUALIFICACIÓ, ORDENACIÓ I GESTIÓ</p>	<p>1:2.500</p>	<p>JAUME CASTELLVÍ ARQUITECTE MUNICIPAL</p>	<p>PROJECTE DE REPARCEL·LACIÓ PAU-2 "EUCALIPTUS"</p> <p>AJUNTAMENT D'AMPOSTA</p> <p><small>DEPARTAMENT D'OBRES I URBANISME PLAÇA ESPANYA 2-4 - TELÈFON 977 701 660 - urbanisme@amposta.cat</small></p>	<p>1.02</p> <p><small>OCTUBRE 2010 PAU-2</small></p>
<p>APROVACIÓ INICIAL</p>		<p>APROVACIÓ PROVISIONAL</p>		<p>APROVACIÓ DEFINITIVA</p>

SOL URBA I URBANITZABLE :

ZONES

Sòl Urbà

12 ORDENACIÓ RESIDENCIAL OBERTA

- 12a Unifamiliar
 - 12a1 Favaret
 - 12a2 Eucaliptus
 - 12a3 Lligallo Baix Nord
- 12b Plurifamiliar
 - 12b1 Eucaliptus
 - 12b2 Lligallo Baix Nord (antiga clau RBA)

SISTEMES

1 SISTEMA VIARI

- 1a Xarxa Territorial
- 1b Carrers
- 1c Franges de protecció
- 1d Eixos Cívics
- 1e Aparcaments

3 SISTEMA D'EQUIPAMENTS

- 3a Equipaments Educatius
- 3b Equipaments Religiosos
- 3c Equipaments Esportius
- 3d Equipaments Sanitaris
- 3e Equipaments Serveis socials
- 3f Equipaments Culturals
- 3g Equipaments Administratius
- 3h Altres Equipaments
- 3i Equipaments sense ús específic
- 3j Estació de Mercaderies
- 3k Centre de Serveis Turístic
- 3l Equipaments Cívics
- 3m Equipaments Ambientals

4 SISTEMA DE SERVEIS TÈCNICS

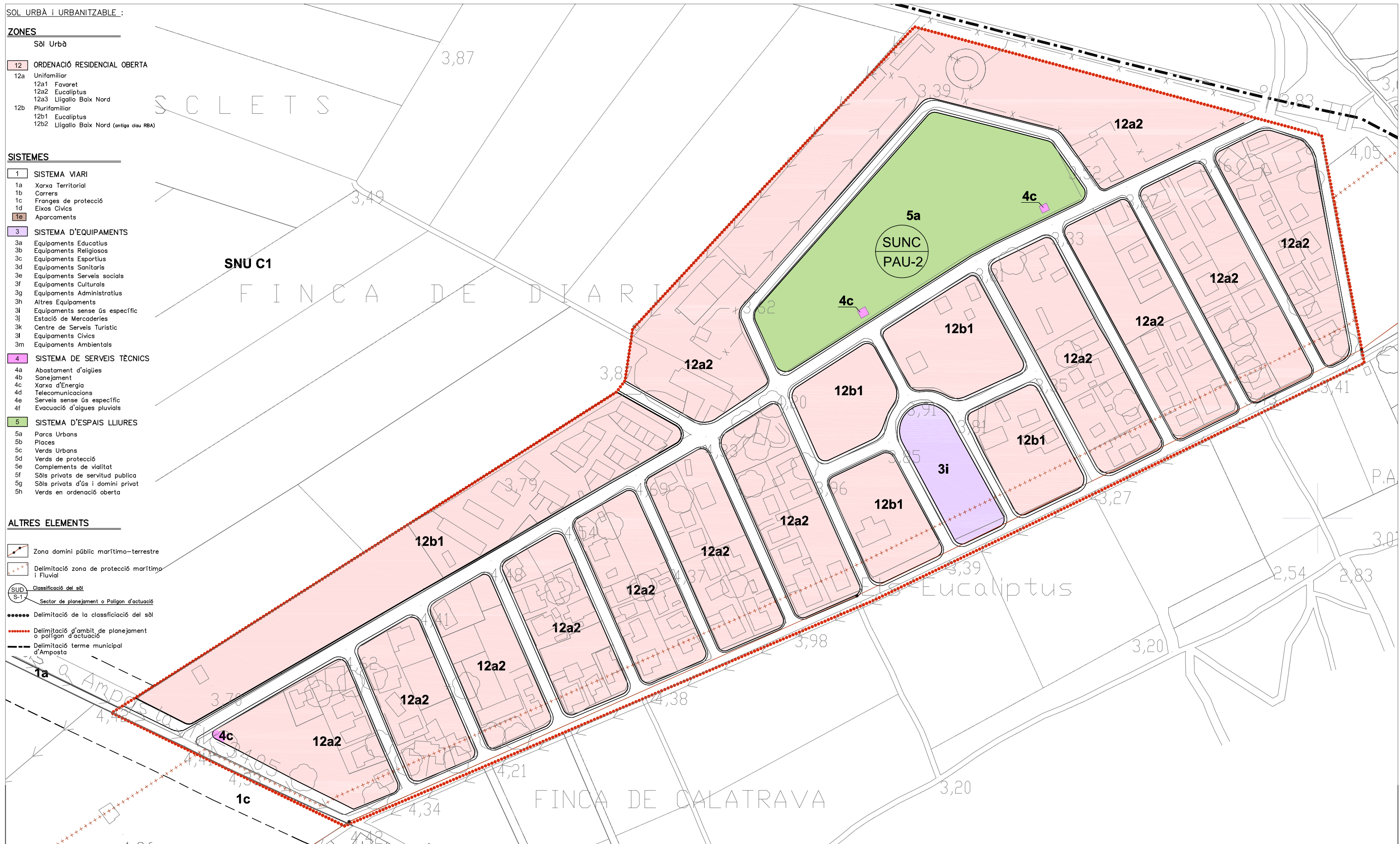
- 4a Abastament d'aigües
- 4b Sanejament
- 4c Xarxa d'Energia
- 4d Telecomunicacions
- 4e Serveis sense ús específic
- 4f Evacuació d'aigües pluvials

5 SISTEMA D'ESPAYS LLIURES

- 5a Parcs Urbans
- 5b Places
- 5c Verds Urbans
- 5d Verds de protecció
- 5e Complementes de viabilitat
- 5f Sòls privats de servitud pública
- 5g Sòls privats d'ús i domini privat
- 5h Verds en ordenació oberta

ALTRES ELEMENTS

- Zona domini públic marítimo-terrestre
- Delimitació zona de protecció marítimo i Fluvial
- Classificació del sòl
- Sector de planejament o Polígon d'actuació
- Delimitació de la classificació del sòl
- Delimitació d'àmbit de planejament o polígon d'actuació
- Delimitació terme municipal d'Amposta



PLANEJAMENT VIGENT
QUALIFICACIÓ, ORDENACIÓ I GESTIÓ

1:2.500

JAUME CASTELLVÍ
ARQUITECTE MUNICIPAL

APROVACIÓ INICIAL

PROJECTE DE REPARCEL·LACIÓ
PAU-2 "EUCALIPTUS"

AJUNTAMENT D'AMPOSTA

DEPARTAMENT D'OBRES I URBANISME
PLAÇA ESPANYA 2-4 - TELÈFON 977 701 660 - urbanisme@amposta.cat

APROVACIÓ PROVISIONAL

1.02

OCTUBRE 2010
PAU-2

APROVACIÓ DEFINITIVA

- Sòl Urbà
- 12 ORDENACIÓ RESIDENCIAL OBERTA**
- 12a Unifamiliar
 - 12a1 Favaret
 - 12a2 Eucaliptus
 - 12a3 Ligallo Baix Nord
 - 12b Plurifamiliar
 - 12b1 Eucaliptus
 - 12b2 Ligallo Baix Nord (antiga elau RBA)

SISTEMES

- 1 SISTEMA VIARI**
- 1a Xarxa Territorial
 - 1b Carrers
 - 1c Franques de protecció
 - 1d Eixos Cívics
 - 1e Aparcaments
- 3 SISTEMA D'EQUIPAMENTS**
- 3a Equipaments Educatius
 - 3b Equipaments Religiosos
 - 3c Equipaments Esportius
 - 3d Equipaments Sanitaris
 - 3e Equipaments Serveis socials
 - 3f Equipaments Culturals
 - 3g E. Administratius
 - 3h Altres Equipaments
 - 3i E. sense ús específic
 - 3j Estació de Mercaderies
 - 3k Centre de Serveis Turístic
 - 3l Equipaments Cívics
 - 3m Equipaments Ambientals
- 4 SISTEMA DE SERVEIS TÈCNICS**
- 4a Abastament d'aigües
 - 4b Sanejament
 - 4c Xarxa d'Energia
 - 4d Telecomunicacions
 - 4e Serveis sense ús específic
 - 4f Evacuació d'aigües pluvials
- 5 SISTEMA D'ESPAYS LLIBRES**
- 5a Parcs Urbans
 - 5b Places
 - 5c Verds Urbans
 - 5d Verds de protecció
 - 5e Complementos de viarietat
 - 5f Sòls privats de servitud pública
 - 5g Sòls privats d'ús i domini privat
 - 5h Verds en ordenació oberta

TRES ELEMENTS

- Delimitació Zona domini públic marítimo-terrestre
- Delimitació zona de protecció marítimo i Fluvial

SUD Classificació del sòl
 S-1 Sector planejament o Polígon d'actuació

n. de sòl	Clau de zona	Superfície de l'ambit (m²)
51	10a	2.161

- Delimitació Atic
- Delimitació Fondaria edificable (planta pis)
- 5/15 A.R.M./Fondaria edificable planta pis
- Delimitació classificació sòl
- Delimitació àmbit de planejament o polígon d'actuació
- Delimitació t.m. d'Amposta



Diligència. Per fer constar que el present document ha estat aprovat inicialment en sessió de data 13/08/2010. Dono fe.
 Amposta, a 13/04/2011
 LA SECRETÀRIA.



PLANEJAMENT VIGENT
 ORDENACIÓ DETALL

1:2.500

JA
 JAUME CASTELLVÍ
 ARQUITECTE MUNICIPAL

PROJECTE DE REPARCEL·LACIÓ
 PAU-2 "EUCALIPTUS"

AJUNTAMENT D'AMPOSTA
 DEPARTAMENT D'OBRES I URBANISME
 PLAÇA ESPANYA 2-4 - TELÈFON 977 701 660 - urbanisme@amposta.cat

I.03
 OCTUBRE 2010
 PAU-2

SOL URBA: DETALL D'ORDENACIÓ

ZONES

- Sòl Urbà
- 12 ORDENACIÓ RESIDENCIAL OBERTA
- 12a Unifamiliar
 - 12a1 Favaret
 - 12a2 Eucaliptus
 - 12a3 Lligallo Baix Nord
 - 12b Plurifamiliar
 - 12b1 Eucaliptus
 - 12b2 Lligallo Baix Nord (antiga clau RBA)

SISTEMES

- 1 SISTEMA VIARI
- 1a Xarxa Territorial
 - 1b Carrers
 - 1c Franques de protecció
 - 1d Eixos Cívics
 - 1e Aparcaments
- 3 SISTEMA D'EQUIPAMENTS
- 3a Equipaments Educatius
 - 3b Equipaments Religiosos
 - 3c Equipaments Esportius
 - 3d Equipaments Sanitaris
 - 3e Equipaments Serveis socials
 - 3f Equipaments Culturals
 - 3g E. Administratius
 - 3h Altres Equipaments
 - 3i E. sense ús específic
 - 3j Estació de Mercaderies
 - 3k Centre de Serveis Turístic
 - 3l Equipaments Cívics
 - 3m Equipaments Ambientals
- 4 SISTEMA DE SERVEIS TÈCNICS
- 4a Abastament d'aigües
 - 4b Sanejament
 - 4c Xarxa d'Energia
 - 4d Telecomunicacions
 - 4e Serveis sense ús específic
 - 4f Evacuació d'aigües pluvials
- 5 SISTEMA D'ESPACIS LLIBRES
- 5a Parcs Urbans
 - 5b Places
 - 5c Verds Urbans
 - 5d Verds de protecció
 - 5e Complementos de viabilitat
 - 5f Sòls privats de servitud pública
 - 5g Sòls privats d'ús i domini privat
 - 5h Verds en ordenació oberta

ALTRES ELEMENTS

- Delimitació Zona domini públic marítimo-terrestre
 - Delimitació zona de protecció marítimo i Fluvial
 - Classificació del sòl
 - Sector planejament o Polígon d'actuació
- | No. de lla | Clau de zona | Superfície de l'límit (m²) |
|------------|--------------|----------------------------|
| 51 | 10a | 2.161 |
- Delimitació Atic
 - Delimitació Fondaria edificable (planta pis)
 - A.R.M./Fondaria edificable planta pis
 - Delimitació classificació sòl
 - Delimitació ambit de planejament o polígon d'actuació
 - Delimitació t.m. d'Amposta



PLANEJAMENT VIGENT
ORDENACIÓ DETALL

1:2.500

JAUME CASTELLVÍ
ARQUITECTE MUNICIPAL

APROVACIÓ INICIAL

PROJECTE DE REPARCEL·LACIÓ
PAU-2 "EUCALIPTUS"

AJUNTAMENT D'AMPOSTA

DEPARTAMENT D'OBRES I URBANISME
PLAÇA ESPANYA 2-4 - TELÈFON 977 701 660 - urbanisme@amposta.cat

APROVACIÓ PROVISIONAL

APROVACIÓ DEFINITIVA

1.03

OCTUBRE 2010
PAU-2



Diligència. Per fer constar que el present document ha estat aprovat inicialment en sessió de data 13/08/2010. Dono fe.
 Ampostà, a 13/04/2011
 LA SECRETÀRIA.



FINQUES APORTADES

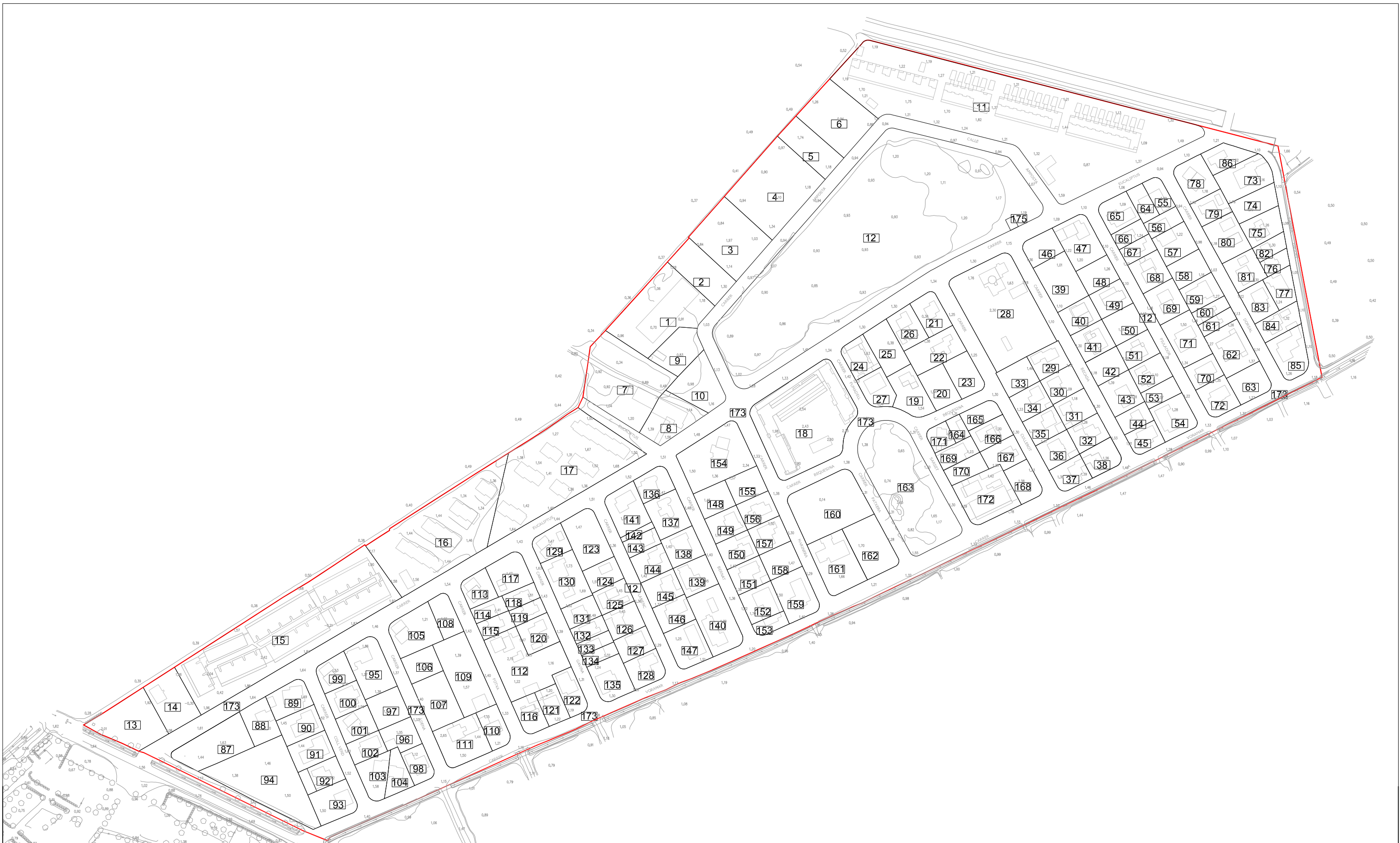
1:2.500


 JAUME CASTELLVÍ
 ARQUITECTE MUNICIPAL
 APROVACIÓ INICIAL

PROJECTE DE REPARCEL·LACIÓ
 PAU-2 "EUCALIPTUS"
 AJUNTAMENT D'AMPOSTA
DEPARTAMENT D'OBRES I URBANISME
 PLAÇA ESPANYA 2-4 - TELÈFON 977 701 660 - urbanisme@amposta.cat

P.01
OCTUBRE 2010
 PAU-2

APROVACIÓ PROVISIONAL APROVACIÓ DEFINITIVA



FINQUES APORTADES

1:2.500

JAUME CASTELLVÍ
ARQUITECTE MUNICIPAL

APROVACIÓ INICIAL

PROJECTE DE REPARCEL·LACIÓ
PAU-2 "EUCALIPTUS"

AJUNTAMENT D'AMPOSTA

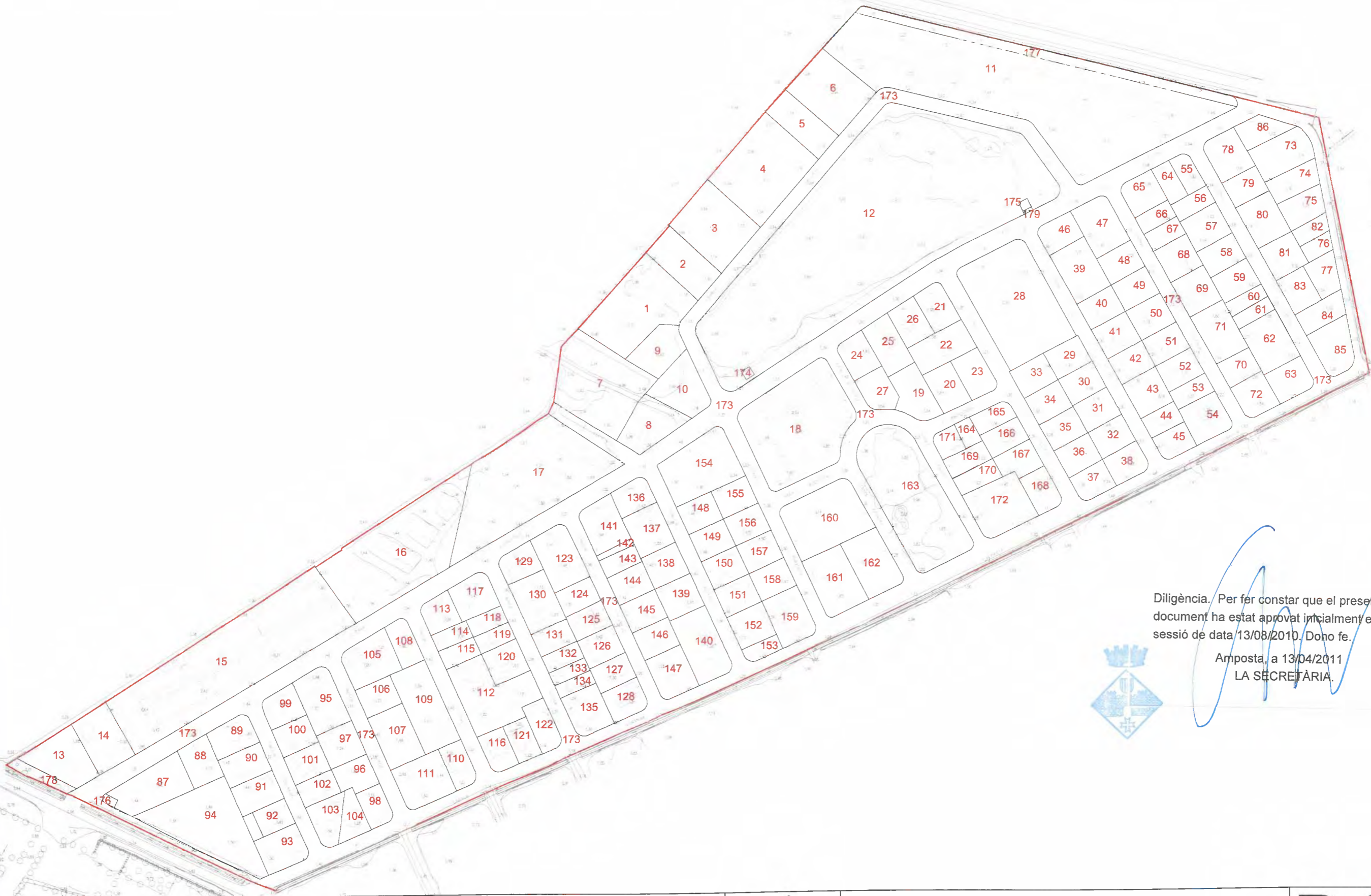
DEPARTAMENT D'OBRES I URBANISME
PLAÇA ESPANYA 2-4 - TELÈFON 977 701 660 - urbanisme@amposta.cat

APROVACIÓ PROVISIONAL

P.01

OCTUBRE 2010
PAU-2

APROVACIÓ DEFINITIVA



Diligència. Per fer constar que el present document ha estat aprovat inicialment en sessió de data 13/08/2010. Dono fe.

Ampostà, a 13/04/2011
LA SECRETÀRIA.



FINQUES ADJUDICADES

1:2.500


JAUME CASTELLVÍ
ARQUITECTE MUNICIPAL

PROJECTE DE REPARCEL·LACIÓ
PAU-2 "EUCALIPTUS"

AJUNTAMENT D'AMPOSTA

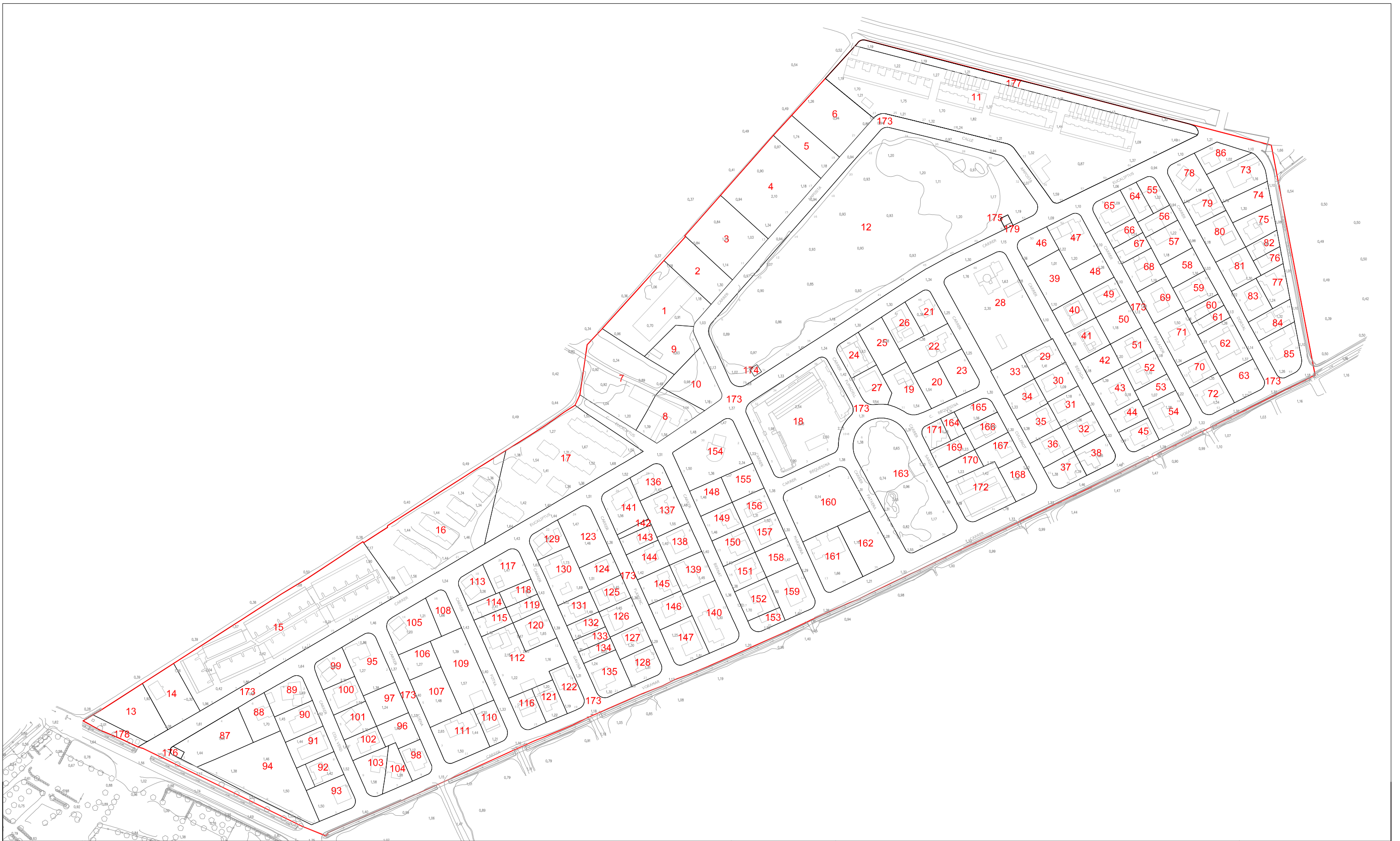
DEPARTAMENT D'OBRES I URBANISME
PLAÇA ESPANYA 2-4 - TELÈFON 977 701 660 - urbanisme@amposta.cat

P.02
OCTUBRE 2010
PAU-2

APROVACIÓ INICIAL

APROVACIÓ PROVISIONAL

APROVACIÓ DEFINITIVA



FINQUES ADJUDICADES

1:2.500

PROJECTE DE REPARCEL·LACIÓ
PAU-2 "EUCALIPTUS"

AJUNTAMENT D'AMPOSTA

DEPARTAMENT D'OBRES I URBANISME
PLAÇA ESPANYA 2-4 - TELÈFON 977 701 660 - urbanisme@amposta.cat

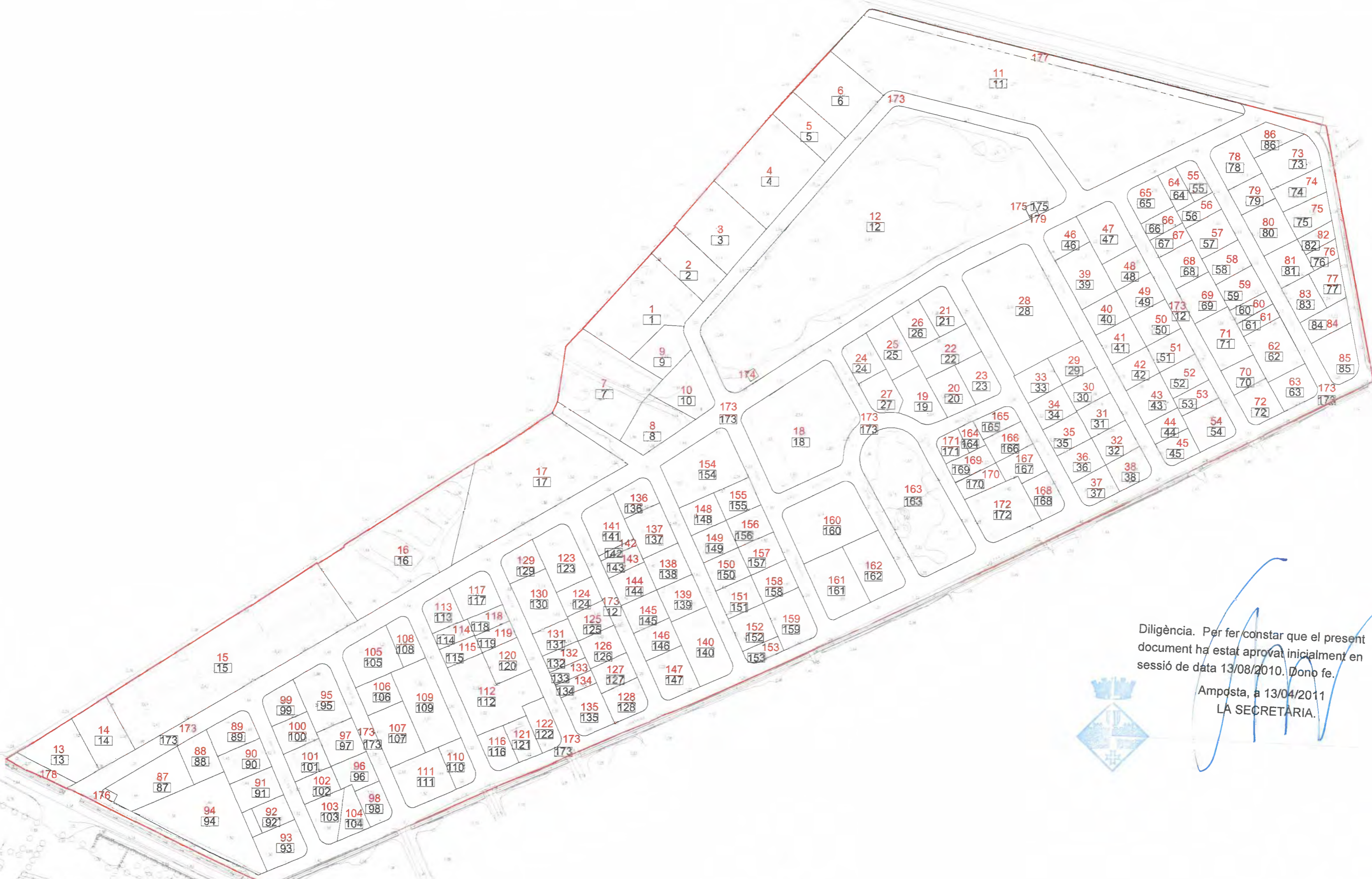
P.02
OCTUBRE 2010
PAU-2

JAUME CASTELLVÍ
ARQUITECTE MUNICIPAL

APROVACIÓ INICIAL

APROVACIÓ PROVISIONAL

APROVACIÓ DEFINITIVA



Diligència. Per fer constar que el present document ha estat aprovat inicialment en sessió de data 13/08/2010. Dono fe.



Ampostà, a 13/04/2011
LA SECRETÀRIA.

(Handwritten signature in blue ink)

SUPERPOSICIÓ FINQUES APORTADES I ADJUDICADES
FINQUES APORTADES
FINQUES ADJUDICADES

1:2.500

(Handwritten signature)
JAUME CASTELLVÍ
ARQUITECTE MUNICIPAL

PROJECTE DE REPARCEL·LACIÓ
PAU-2 "EUCALIPTUS"

AJUNTAMENT D'AMPOSTÀ
DEPARTAMENT D'OBRES I URBANISME
PLAÇA ESPANYA 2-4 - TELÈFON 977 701 660 - urbanisme@amposta.cat

P.03
OCTUBRE 2010
PAU-2

APROVACIÓ INICIAL

APROVACIÓ PROVISIONAL

APROVACIÓ DEFINITIVA



SUPERPOSICIÓ FINQUES APORTADES I ADJUDICADES

FINQUES APORTADES

FINQUES ADJUDICADES

1:2.500

JAUME CASTELLVÍ
ARQUITECTE MUNICIPAL

APROVACIÓ INICIAL

PROJECTE DE REPARCEL·LACIÓ
PAU-2 "EUCALIPTUS"

AJUNTAMENT D'AMPOSTA

DEPARTAMENT D'OBRES I URBANISME
PLAÇA ESPANYA 2-4 - TELÈFON 977 701 660 - urbanisme@amposta.cat

APROVACIÓ PROVISIONAL

P.03

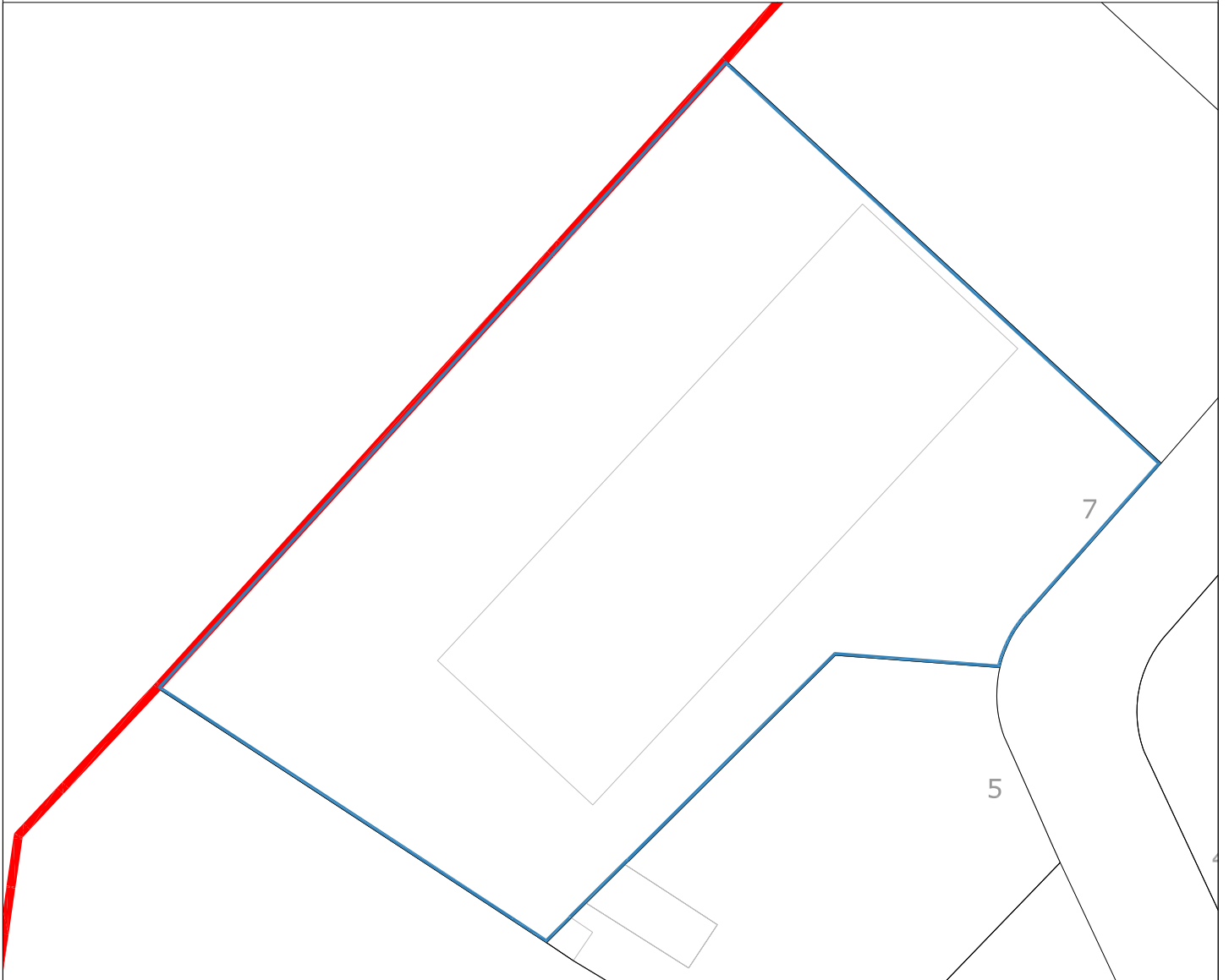
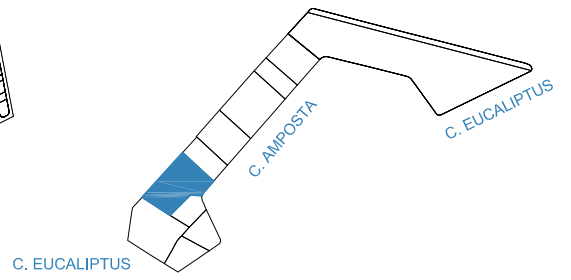
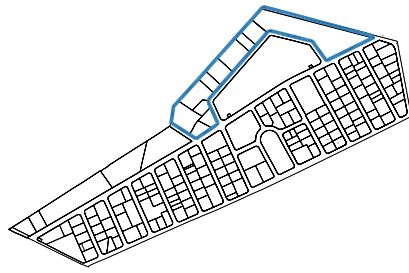
OCTUBRE 2010
PAU-2

APROVACIÓ DEFINITIVA

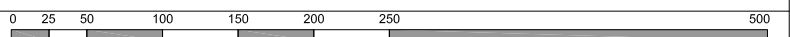
PROJECTE REPARCEL·LACIÓ "EUCALIPTUS"

001

2.675 m²



1/500



FINCA ADJUDICADA 1

REFERÈNCIA CADASTRAL 3037005CF1023F0001KW

Urbana: parcel.la de terreny situada al terme municipal d´Amposta, assenyalada amb el número 1 al plànol d´adjudicació del Sector de Sòl Urbà No Consolidat 'Eucaliptus', amb una superfície total de 2.675,00 m2 i amb un sostre edificable total de 1.605,00 m2.

CLASSIFICACIÓ I QUALIFICACIÓ URBANÍSTIQUES

Sòl urbà, clau 12a2

TÍTOL

Adjudicació de terrenys per aprovació del projecte de reparcel.lació del Sector de Sòl Urbà No Consolidat 'Eucaliptus' del municipi d´Amposta, corresponent a la subrogació de la finca aportada 1 amb un percentatge de participació de 100,00% de la parcel.la adjudicada.

DRETS ADJUDICATS

Li correspon un percentatge sobre el total dels drets que s´adjudiquen de 1,340951595%

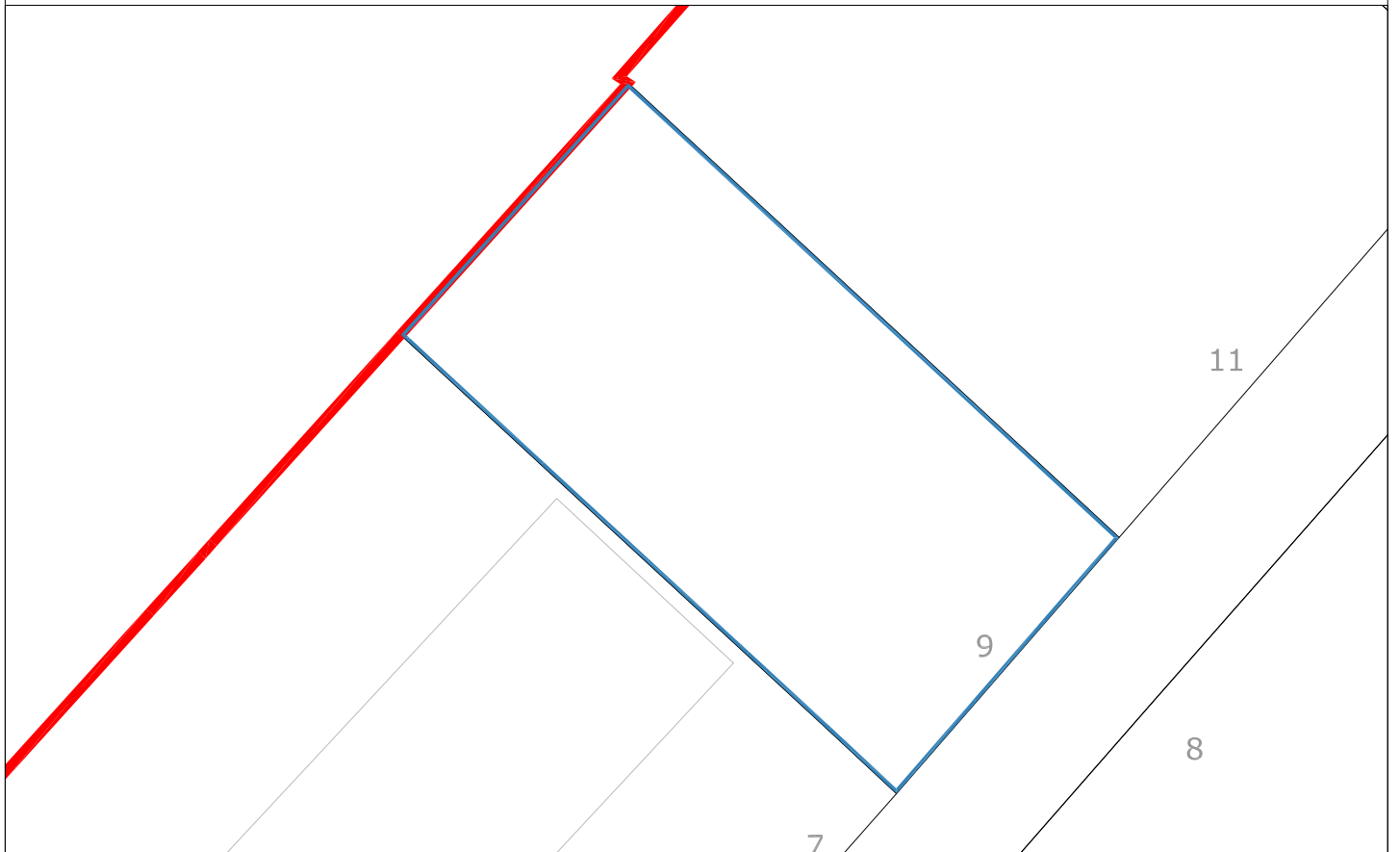
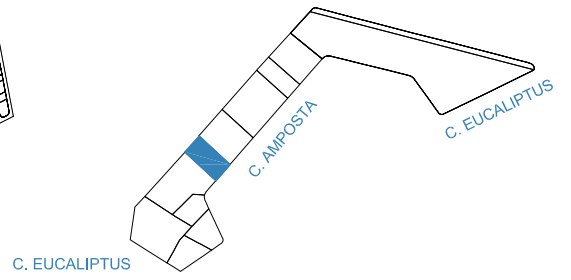
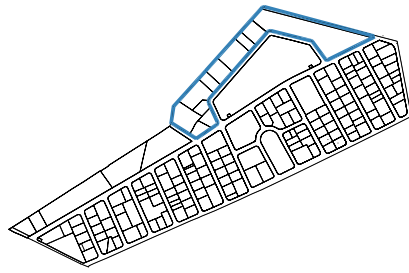
COMPTE DE LIQUIDACIÓ PROVISIONAL

La fina resta subjecta al pagament de la part corresponent del compte de liquidació provisional per un import total de 65.139,18 €, de la qual 55.202,70 € correspon al principal i 9.936,49 € a l´IVA.

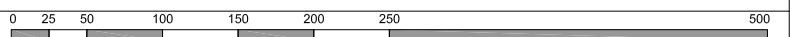
PROJECTE REPARCEL·LACIÓ "EUCALIPTUS"

002

1.000 m²



1/500



FINCA ADJUDICADA 2

REFERÈNCIA CADASTRAL 3037007CF1023F0001DW

Urbana: parcel.la de terreny situada al terme municipal d´Amposta, assenyalada amb el número 2 al plànol d´adjudicació del Sector de Sòl Urbà No Consolidat 'Eucaliptus', amb una superfície total de 1.000,00 m2 i amb un sostre edificable total de 600,00 m2.

CLASSIFICACIÓ I QUALIFICACIÓ URBANÍSTIQUES

Sòl urbà, clau 12a2

TÍTOL

Adjudicació de terrenys per aprovació del projecte de reparcel.lació del Sector de Sòl Urbà No Consolidat 'Eucaliptus' del municipi d´Amposta, corresponent a la subrogació de la finca aportada 2 amb un percentatge de participació de 100,00% de la parcel.la adjudicada.

DRETS ADJUDICATS

Li correspon un percentatge sobre el total dels drets que s´adjudiquen de 0,501290316%

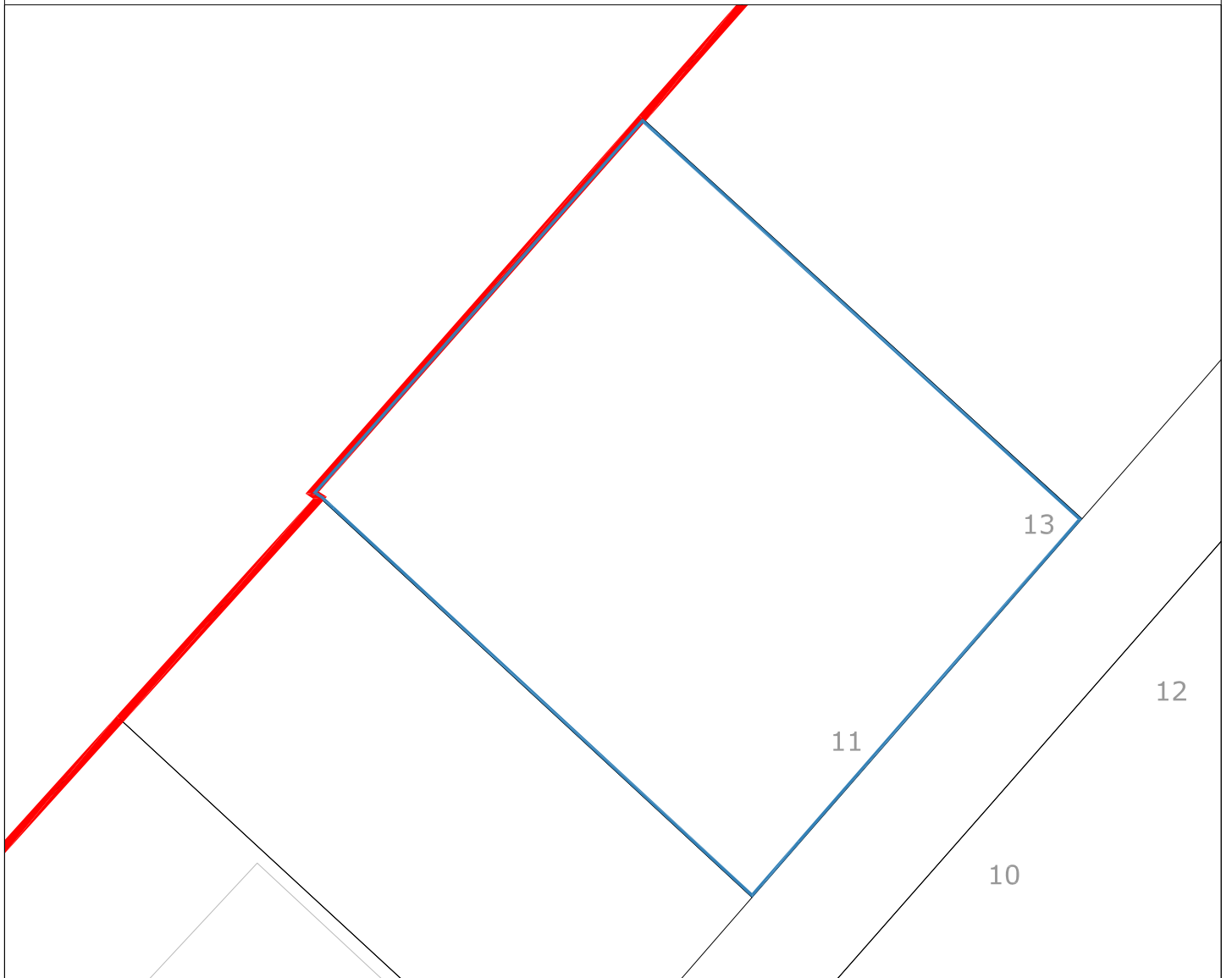
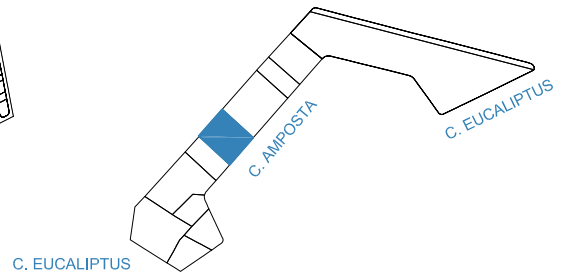
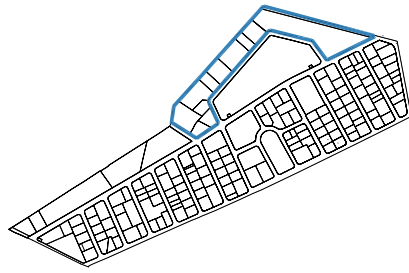
COMPTE DE LIQUIDACIÓ PROVISIONAL

La fina resta subjecta al pagament de la part corresponent del compte de liquidació provisional per un import total de 24.351,10 €, de la qual 20.636,52 € correspon al principal i 3.714,57 € a l´IVA.

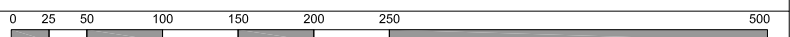
PROJECTE REPARCEL·LACIÓ "EUCALIPTUS"

003

1.730 m²



1/500



FINCA ADJUDICADA 3

REFERÈNCIA CADASTRAL 3037012CF1023F0001IW

Urbana: parcel.la de terreny situada al terme municipal d´Amposta, assenyalada amb el número 3 al plànol d´adjudicació del Sector de Sòl Urbà No Consolidat 'Eucaliptus', amb una superfície total de 1.730,00 m2 i amb un sostre edificable total de 1.038,00 m2.

CLASSIFICACIÓ I QUALIFICACIÓ URBANÍSTIQUES

Sòl urbà, clau 12a2

TÍTOL

Adjudicació de terrenys per aprovació del projecte de reparcel.lació del Sector de Sòl Urbà No Consolidat 'Eucaliptus' del municipi d´Amposta, corresponent a la subrogació de la finca aportada 3 amb un percentatge de participació de 100,00% de la parcel.la adjudicada.

DRETS ADJUDICATS

Li correspon un percentatge sobre el total dels drets que s´adjudiquen de 0,867232247%

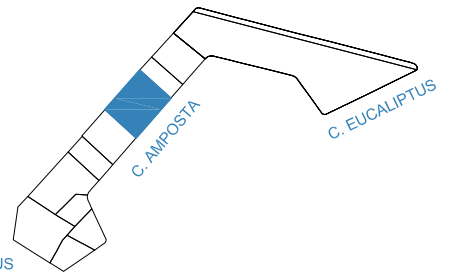
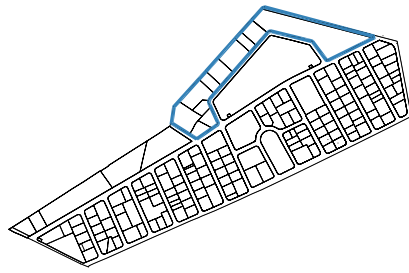
COMPTE DE LIQUIDACIÓ PROVISIONAL

La fina resta subjecta al pagament de la part corresponent del compte de liquidació provisional per un import total de 42.127,40 €, de la qual 35.701,18 € correspon al principal i 6.426,21 € a l´IVA.

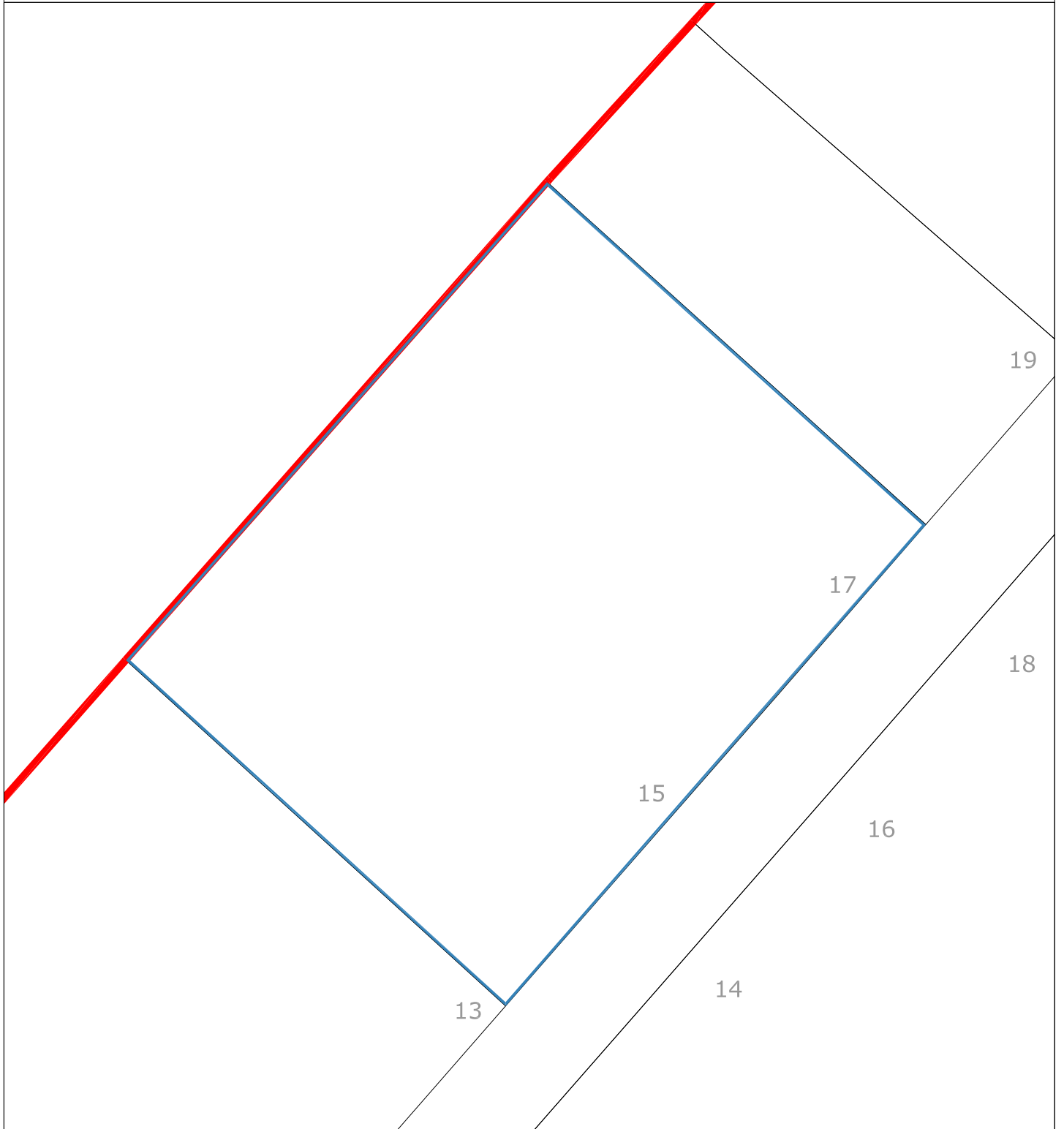
PROJECTE REPARCEL·LACIÓ "EUCALIPTUS"

004

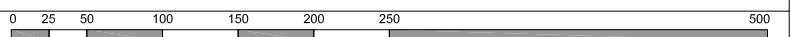
2.672,42 m²



C. EUCALIPTUS



1/500



FINCA ADJUDICADA 4

REFERÈNCIA CADASTRAL 3037011CF1023F0001XW

Urbana: parcel.la de terreny situada al terme municipal d´Amposta, assenyalada amb el número 4 al plànol d´adjudicació del Sector de Sòl Urbà No Consolidat 'Eucaliptus', amb una superfície total de 2.672,00 m2 i amb un sostre edificable total de 1.603,20 m2.

CLASSIFICACIÓ I QUALIFICACIÓ URBANÍSTIQUES

Sòl urbà, clau 12a2

TÍTOL

Adjudicació de terrenys per aprovació del projecte de reparcel.lació del Sector de Sòl Urbà No Consolidat 'Eucaliptus' del municipi d´Amposta, corresponent a la subrogació de la finca aportada 4 amb un percentatge de participació de 100,00% de la parcel.la adjudicada.

DRETS ADJUDICATS

Li correspon un percentatge sobre el total dels drets que s´adjudiquen de 1,339447724%

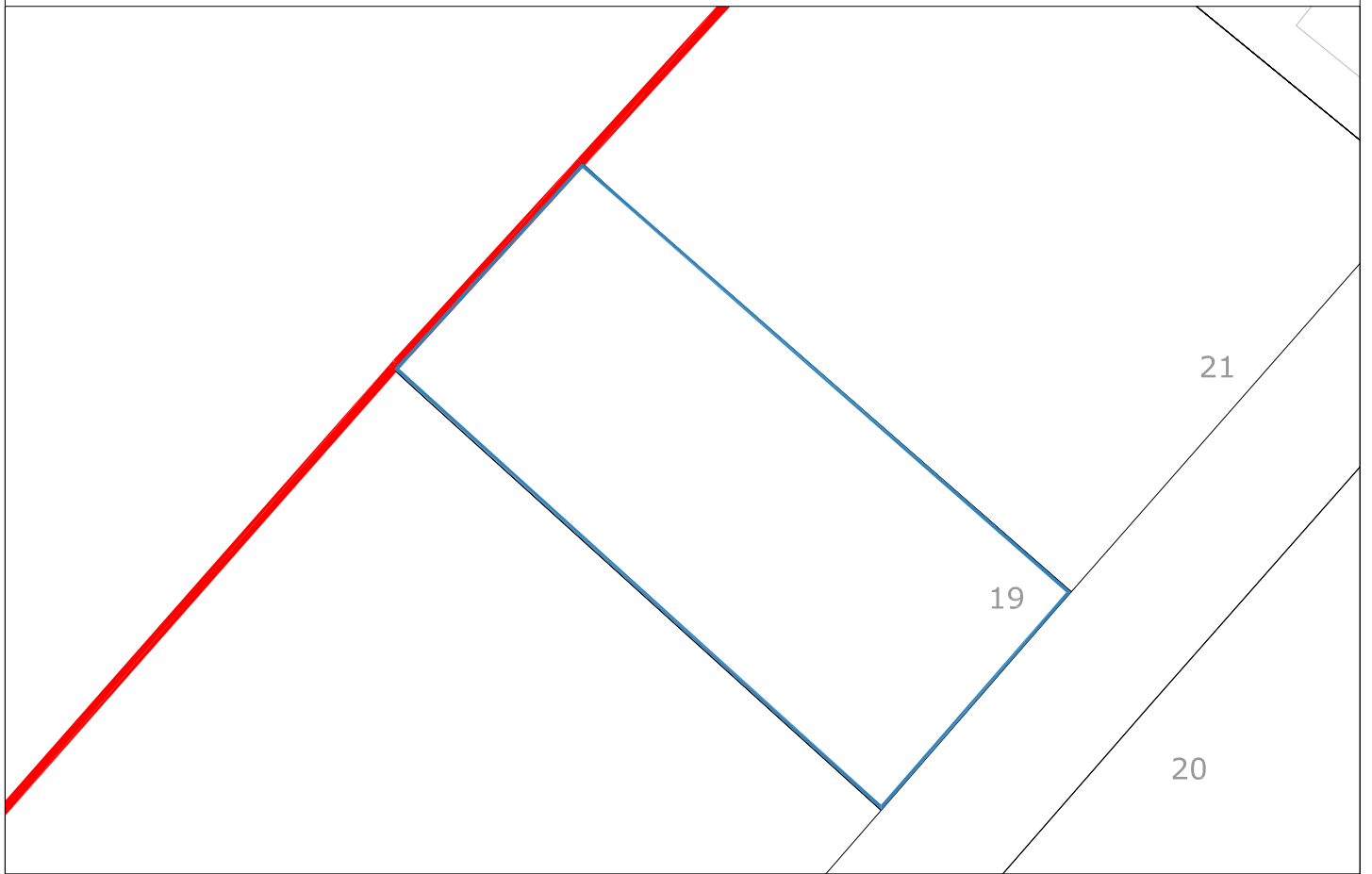
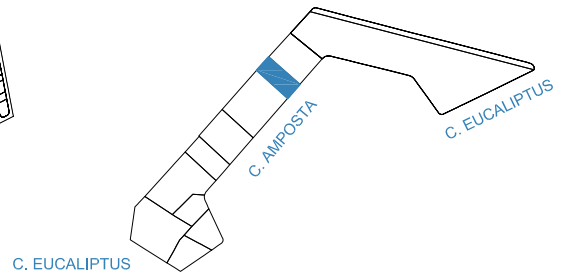
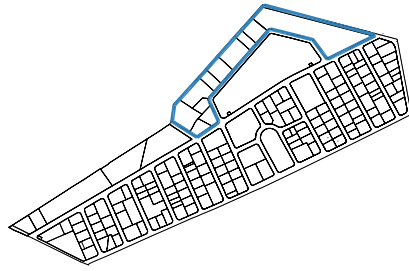
COMPTE DE LIQUIDACIÓ PROVISIONAL

La fina resta subjecta al pagament de la part corresponent del compte de liquidació provisional per un import total de 65.066,13 €, de la qual 55.140,79 € correspon al principal i 9.925,34 € a l´IVA.

PROJECTE REPARCEL·LACIÓ "EUCALIPTUS"

005

915,25 m²



FINCA ADJUDICADA 5

REFERÈNCIA CADASTRAL 3037010CF1033E0001DW

Urbana: parcel.la de terreny situada al terme municipal d´Amposta, assenyalada amb el número 5 al plànol d´adjudicació del Sector de Sòl Urbà No Consolidat 'Eucaliptus', amb una superfície total de 915,00 m2 i amb un sostre edificable total de 549,00 m2.

CLASSIFICACIÓ I QUALIFICACIÓ URBANÍSTIQUES

Sòl urbà, clau 12a2

TÍTOL

Adjudicació de terrenys per aprovació del projecte de reparcel.lació del Sector de Sòl Urbà No Consolidat 'Eucaliptus' del municipi d´Amposta, corresponent a la subrogació de la finca aportada 5 amb un percentatge de participació de 100,00% de la parcel.la adjudicada.

DRETS ADJUDICATS

Li correspon un percentatge sobre el total dels drets que s´adjudiquen de 0,458680639%

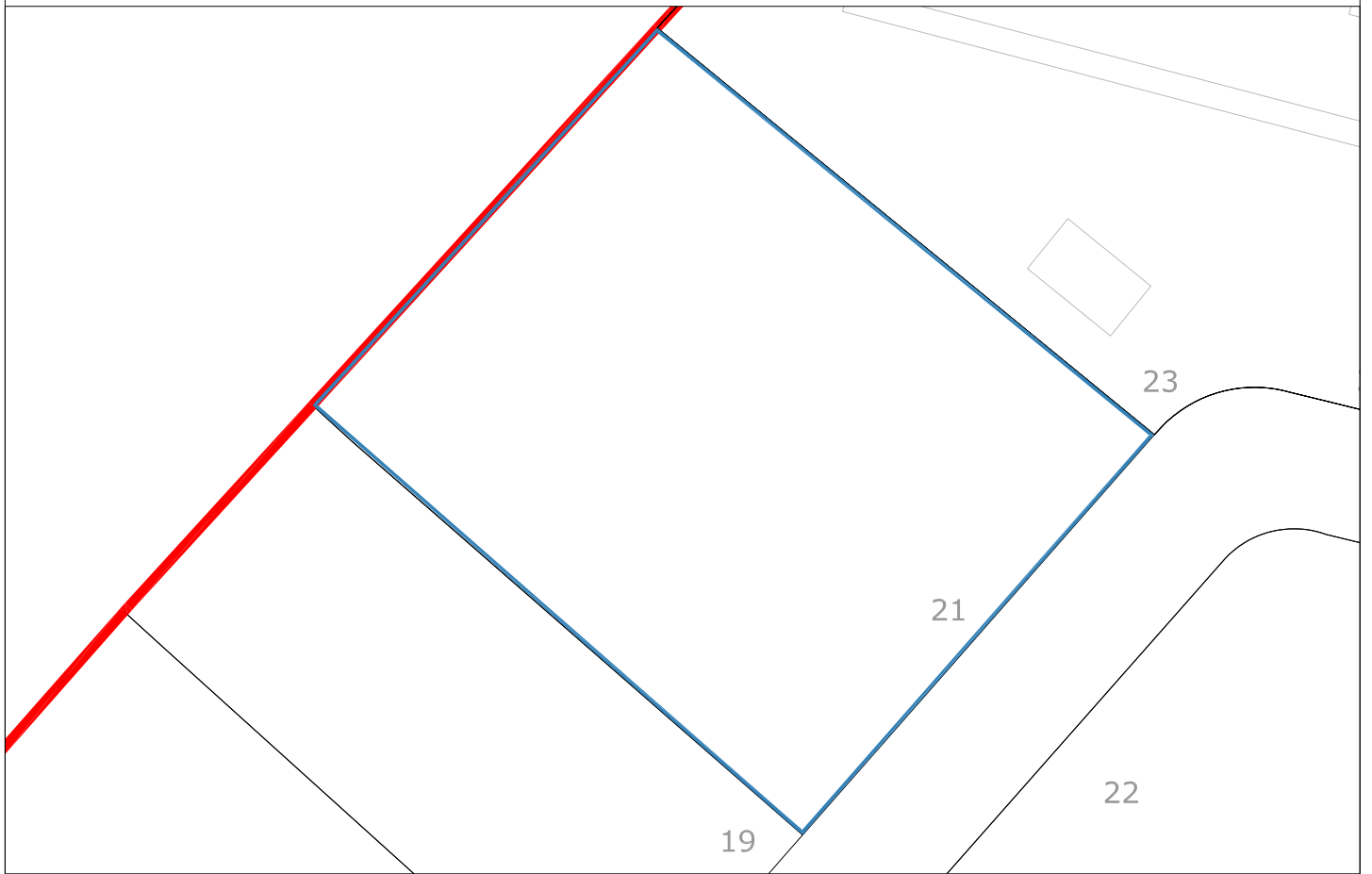
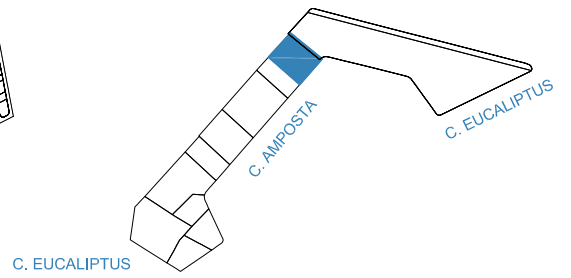
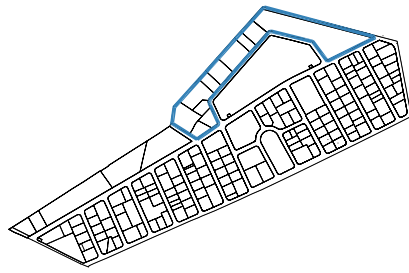
COMPTE DE LIQUIDACIÓ PROVISIONAL

La fina resta subjecta al pagament de la part corresponent del compte de liquidació provisional per un import total de 22.281,25 €, de la qual 18.882,42 € correspon al principal i 3.398,84 € a l´IVA.

PROJECTE REPARCEL·LACIÓ "EUCALIPTUS"

006

1.661 m²



FINCA ADJUDICADA 6

REFERÈNCIA CADASTRAL 3037009CF1023f0001IV

Urbana: parcel.la de terreny situada al terme municipal d´Amposta, assenyalada amb el número 6 al plànol d´adjudicació del Sector de Sòl Urbà No Consolidat 'Eucaliptus', amb una superfície total de 1.661,00 m2 i amb un sostre edificable total de 996,60 m2.

CLASSIFICACIÓ I QUALIFICACIÓ URBANÍSTIQUES

Sòl urbà, clau 12a2

TÍTOL

Adjudicació de terrenys per aprovació del projecte de reparcel.lació del Sector de Sòl Urbà No Consolidat 'Eucaliptus' del municipi d´Amposta, corresponent a la subrogació de la finca aportada 6 amb un percentatge de participació de 100,00% de la parcel.la adjudicada.

DRETS ADJUDICATS

Li correspon un percentatge sobre el total dels drets que s´adjudiquen de 0,832643215%

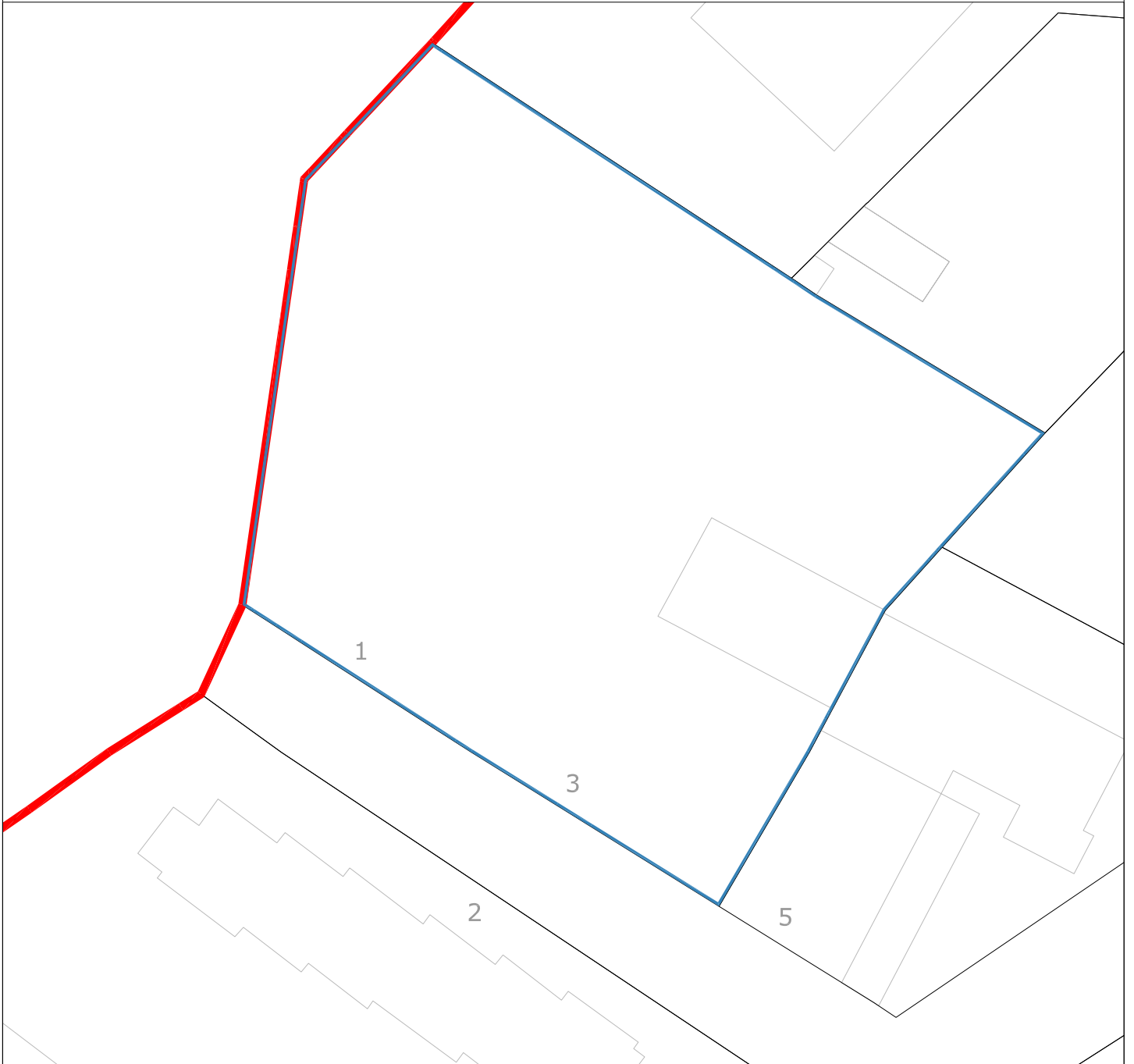
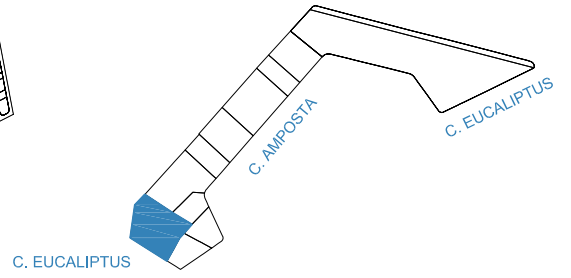
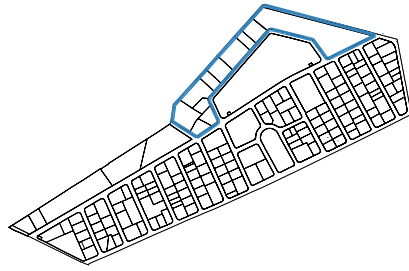
COMPTE DE LIQUIDACIÓ PROVISIONAL

La fina resta subjecta al pagament de la part corresponent del compte de liquidació provisional per un import total de 40.447,17 €, de la qual 34.277,26 € correspon al principal i 6.169,91 € a l´IVA.

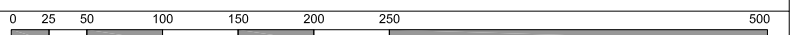
PROJECTE REPARCEL·LACIÓ "EUCALIPTUS"

007

2.757,09 m²



1/500



FINCA ADJUDICADA 7

REFERÈNCIA CADASTRAL 3037004CF1023F00010W

Urbana: parcel.la de terreny situada al terme municipal d´Amposta, assenyalada amb el número 7 al plànol d´adjudicació del Sector de Sòl Urbà No Consolidat 'Eucaliptus', amb una superfície total de 2.757,00 m2 i amb un sostre edificable total de 1.654,20 m2.

CLASSIFICACIÓ I QUALIFICACIÓ URBANÍSTIQUES

Sòl urbà, clau 12a2

TÍTOL

Adjudicació de terrenys per aprovació del projecte de reparcel.lació del Sector de Sòl Urbà No Consolidat 'Eucaliptus' del municipi d´Amposta, corresponent a la subrogació de la finca aportada 7 amb un percentatge de participació de 100,00% de la parcel.la adjudicada.

DRETS ADJUDICATS

Li correspon un percentatge sobre el total dels drets que s´adjudiquen de 1,382057401%

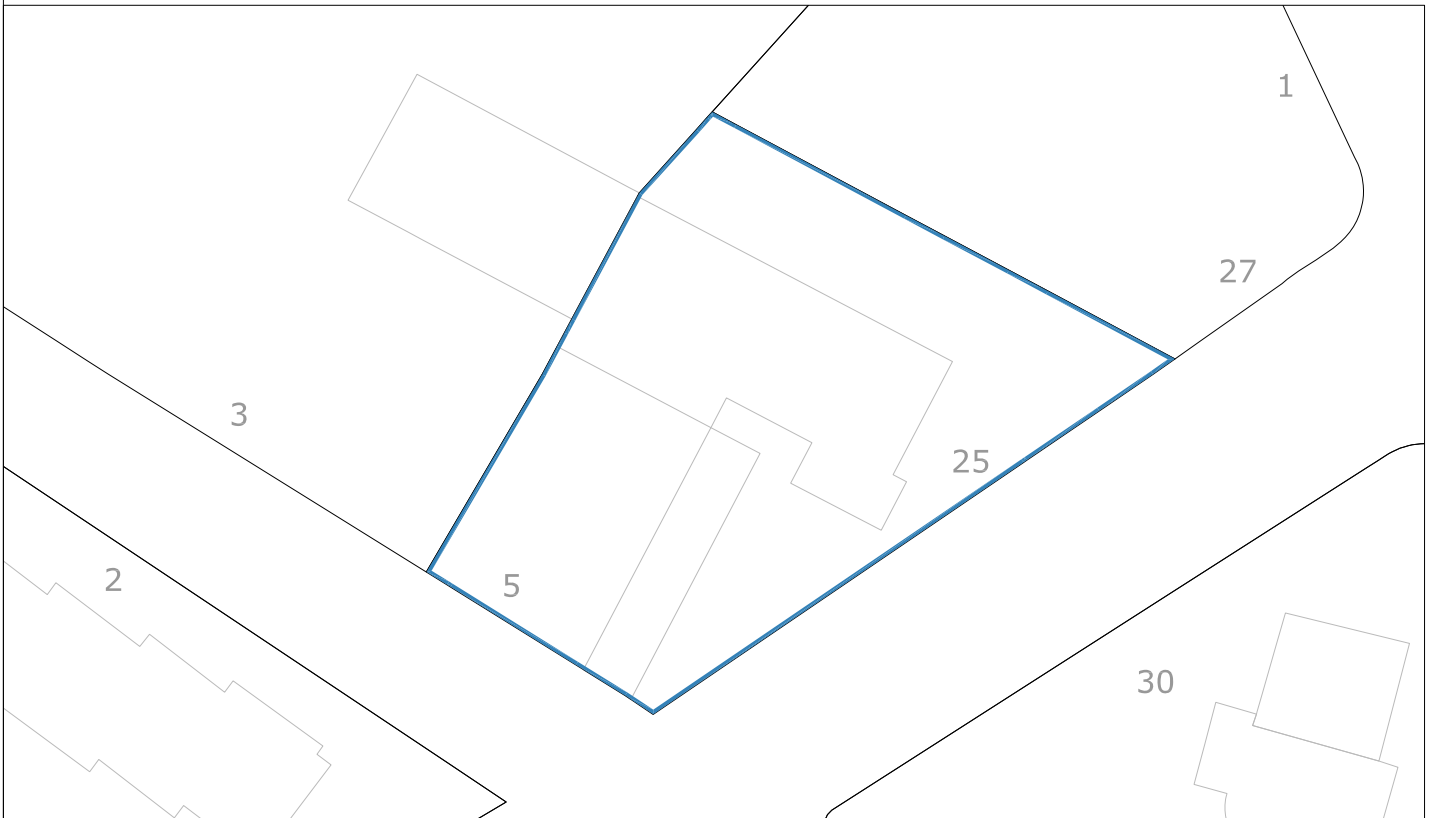
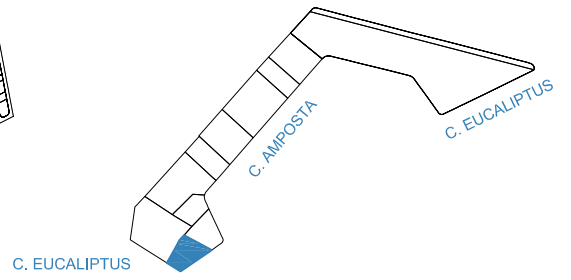
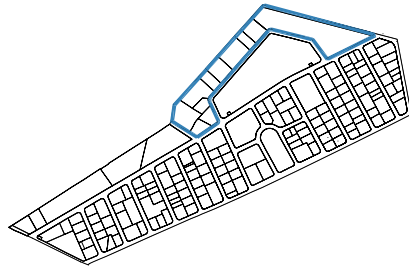
COMPTE DE LIQUIDACIÓ PROVISIONAL

La fina resta subjecta al pagament de la part corresponent del compte de liquidació provisional per un import total de 67.135,97 €, de la qual 56.894,89 € correspon al principal i 10.241,08 € a l´IVA.

PROJECTE REPARCEL·LACIÓ "EUCALIPTUS"

008

977,05 m²



FINCA ADJUDICADA 8

REFERÈNCIA CADASTRAL 3037003CF1023F0001MW

Urbana: parcel·la de terreny situada al terme municipal d'Amposta, assenyalada amb el número 8 al plànol d'adjudicació del Sector de Sòl Urbà No Consolidat 'Eucaliptus', amb una superfície total de 977,00 m2 i amb un sostre edificable total de 586,20 m2.

CLASSIFICACIÓ I QUALIFICACIÓ URBANÍSTIQUES

Sòl urbà, clau 12a2

TÍTOL

Adjudicació de terrenys per aprovació del projecte de reparcel·lació del Sector de Sòl Urbà No Consolidat 'Eucaliptus' del municipi d'Amposta, corresponent a la subrogació de la finca aportada 8 amb un percentatge de participació de 100,00% de la parcel·la adjudicada.

DRETS ADJUDICATS

Li correspon un percentatge sobre el total dels drets que s'adjudiquen de 0,489760639%

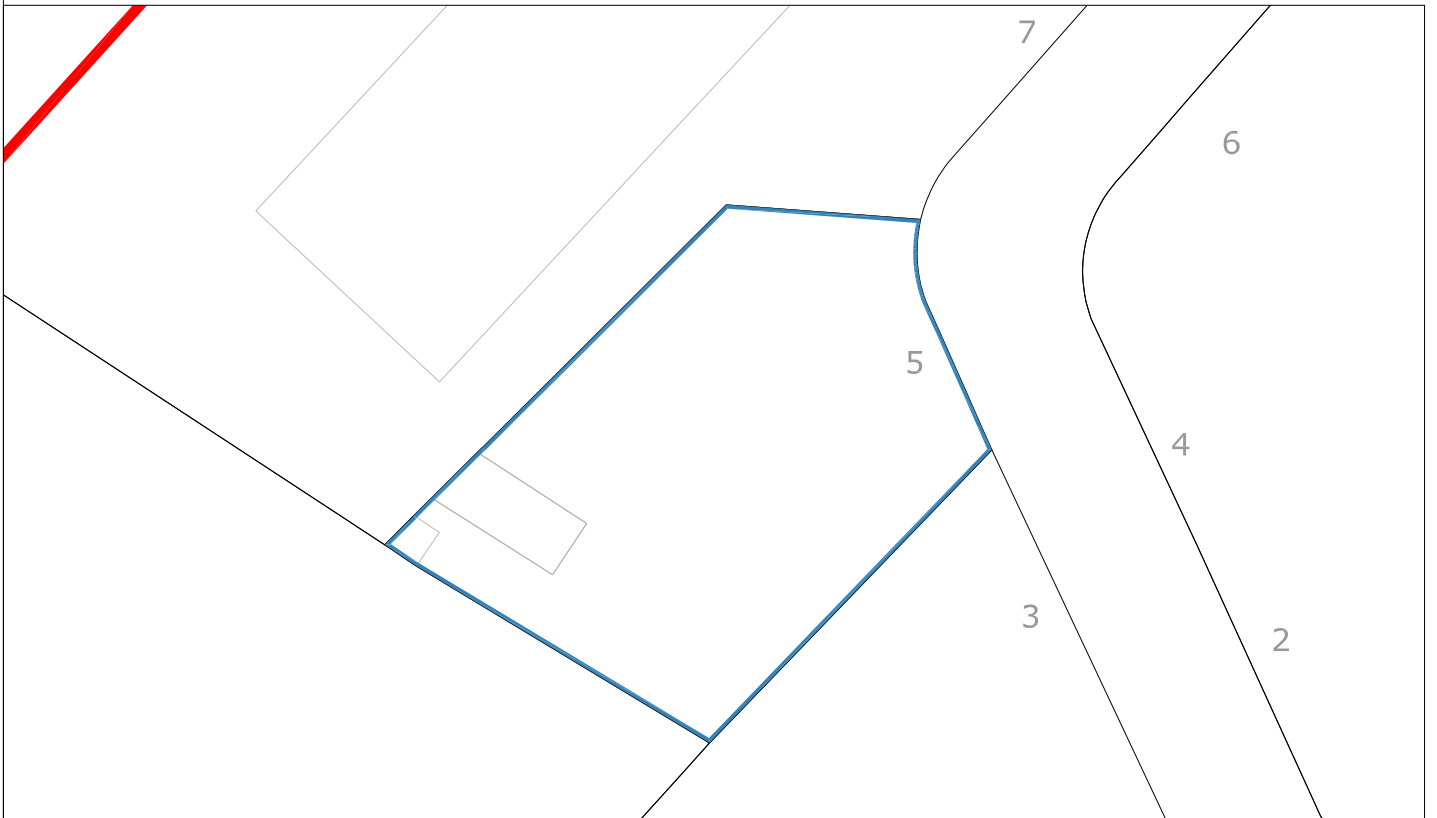
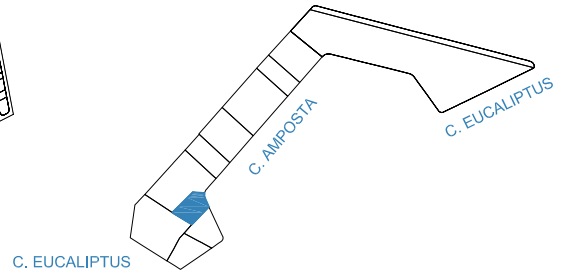
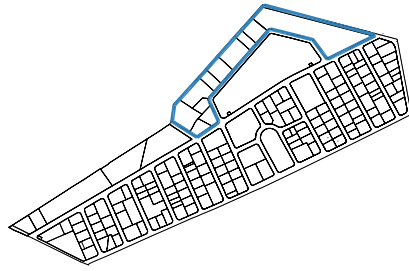
COMPTE DE LIQUIDACIÓ PROVISIONAL

La fina resta subjecta al pagament de la part corresponent del compte de liquidació provisional per un import total de 23.791,02 €, de la qual 20.161,88 € correspon al principal i 3.629,14 € a l'IVA.

PROJECTE REPARCEL·LACIÓ "EUCALIPTUS"

009

817 m²



FINCA ADJUDICADA 9

REFERÈNCIA CADASTRAL 3037006CF1023F0001RW

Urbana: parcel.la de terreny situada al terme municipal d´Amposta, assenyalada amb el número 9 al plànol d´adjudicació del Sector de Sòl Urbà No Consolidat 'Eucaliptus', amb una superfície total de 817,00 m2 i amb un sostre edificable total de 490,20 m2.

CLASSIFICACIÓ I QUALIFICACIÓ URBANÍSTIQUES

Sòl urbà, clau 12a2

TÍTOL

Adjudicació de terrenys per aprovació del projecte de reparcel.lació del Sector de Sòl Urbà No Consolidat 'Eucaliptus' del municipi d´Amposta, corresponent a la subrogació de la finca aportada 9 amb un percentatge de participació de 100,00% de la parcel.la adjudicada.

DRETS ADJUDICATS

Li correspon un percentatge sobre el total dels drets que s´adjudiquen de 0,409554188%

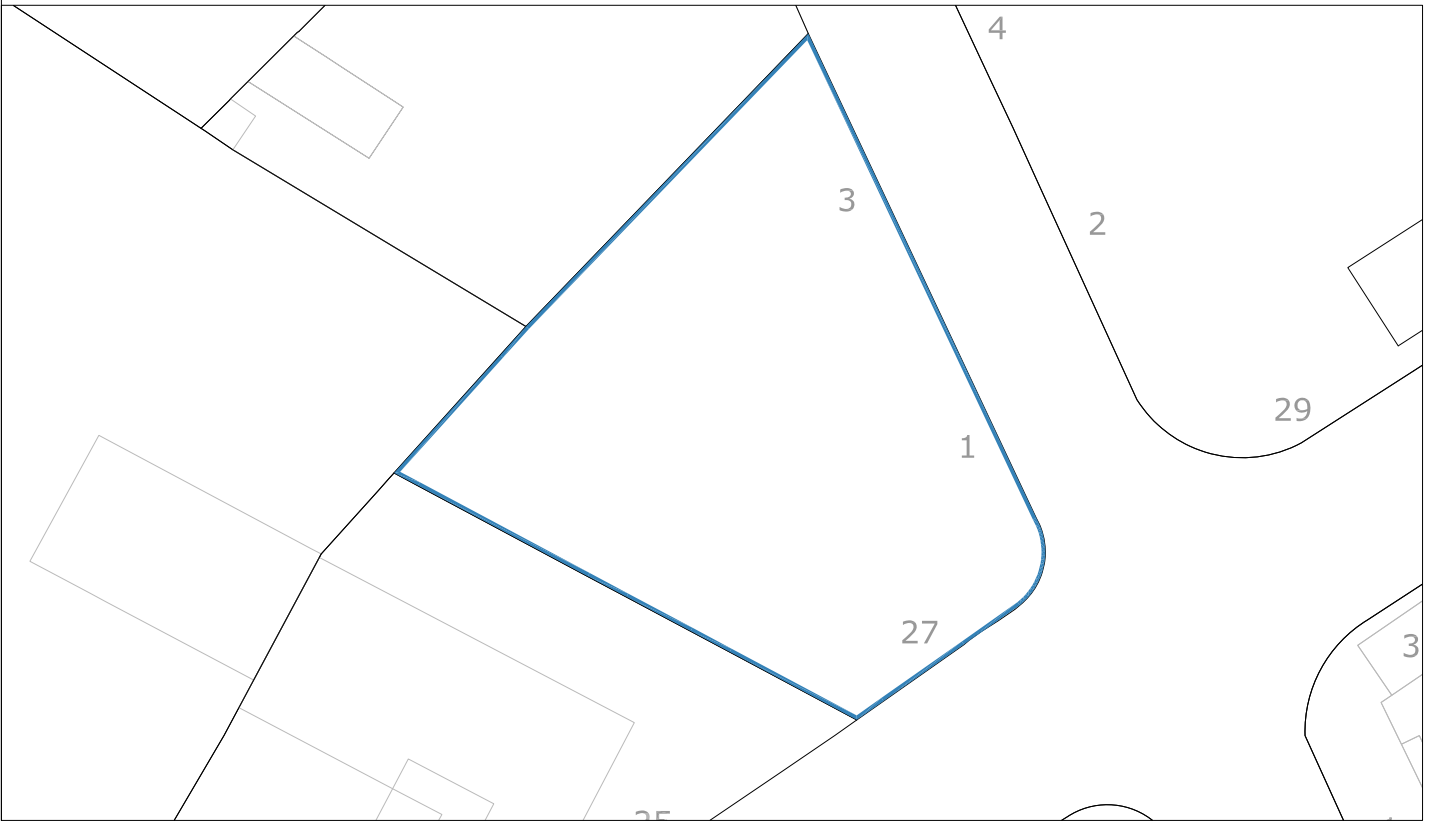
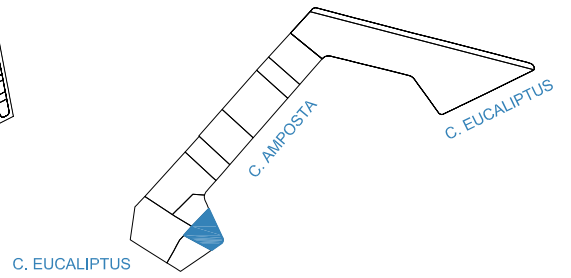
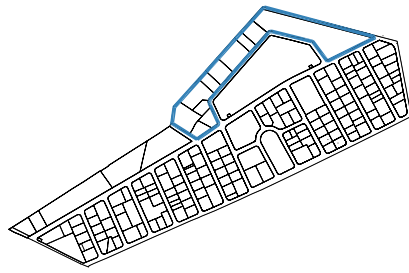
COMPTE DE LIQUIDACIÓ PROVISIONAL

La fina resta subjecta al pagament de la part corresponent del compte de liquidació provisional per un import total de 19.894,85 €, de la qual 16.860,04 € correspon al principal i 3.034,81 € a l´IVA.

PROJECTE REPARCEL·LACIÓ "EUCALIPTUS"

010

995.79 m²



FINCA ADJUDICADA 10

REFERÈNCIA CADASTRAL 3037002CF1023F0001FW

Urbana: parcel·la de terreny situada al terme municipal d'Amposta, assenyalada amb el número 10 al plànol d'adjudicació del Sector de Sòl Urbà No Consolidat 'Eucaliptus', amb una superfície total de 996,00 m2 i amb un sostre edificable total de 597,60 m2.

CLASSIFICACIÓ I QUALIFICACIÓ URBANÍSTIQUES

Sòl urbà, clau 12a2

TÍTOL

Adjudicació de terrenys per aprovació del projecte de reparcel·lació del Sector de Sòl Urbà No Consolidat 'Eucaliptus' del municipi d'Amposta, corresponent a la subrogació de la finca aportada 10 amb un percentatge de participació de 100,00% de la parcel·la adjudicada.

DRETS ADJUDICATS

Li correspon un percentatge sobre el total dels drets que s'adjudiquen de 0,499285155%

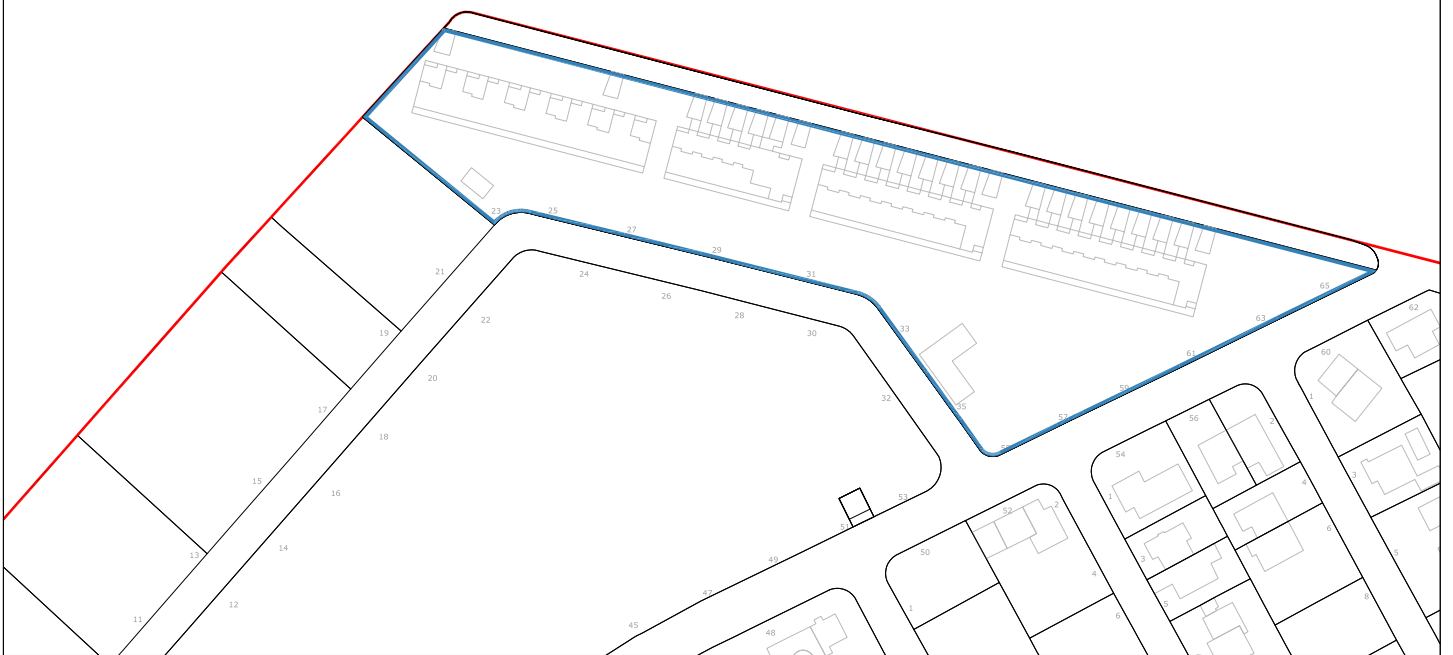
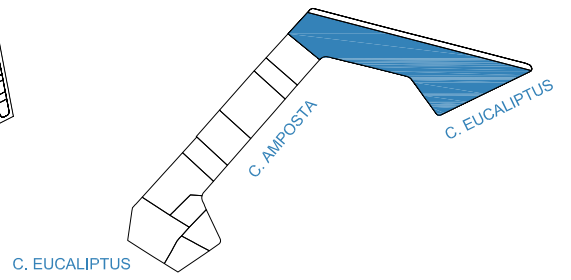
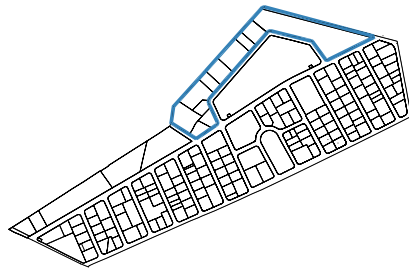
COMPTE DE LIQUIDACIÓ PROVISIONAL

La fina resta subjecta al pagament de la part corresponent del compte de liquidació provisional per un import total de 24.253,69 €, de la qual 20.553,98 € correspon al principal i 3.699,72 € a l'IVA.

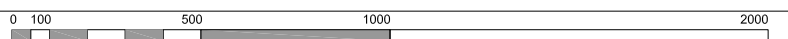
PROJECTE REPARCEL·LACIÓ "EUCALIPTUS"

011

11.135,10 m²



1/2.000



FINCA ADJUDICADA 11

REFERÈNCIA CADASTRAL

Urbana: parcel.la de terreny situada al terme municipal d´Amposta, assenyalada amb el número 11 al plànol d´adjudicació del Sector de Sòl Urbà No Consolidat 'Eucaliptus', amb una superfície total de 11.135,00 m2 i amb un sostre edificable total de 7.570,20 m2.

CLASSIFICACIÓ I QUALIFICACIÓ URBANÍSTIQUES

Sòl urbà, clau 12a2

TÍTOL

Adjudicació de terrenys per aprovació del projecte de reparcel.lació del Sector de Sòl Urbà No Consolidat 'Eucaliptus' del municipi d´Amposta, corresponent a la subrogació de la finca aportada 11 amb un percentatge de participació de 100,00% de la parcel.la adjudicada.

DRETS ADJUDICATS

Li correspon un percentatge sobre el total dels drets que s´adjudiquen de 6,324779917%


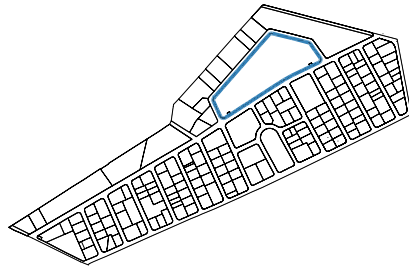
COMPTE DE LIQUIDACIÓ PROVISIONAL

La fina resta subjecta al pagament de la part corresponent del compte de liquidació provisional per un import total de 307.237,78 €, de la qual 260.371,00 € correspon al principal i 46.866,78 € a l´IVA.

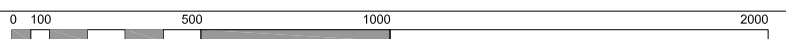
PROJECTE REPARCEL·LACIÓ "EUCALIPTUS"

012

19.002 m²



1/2.000



FINCA ADJUDICADA 12

REFERÈNCIA CADASTRAL

Urbana: parcel.la de terreny situada al terme municipal d´Amposta, assenyalada amb el número 12 al plànol d´adjudicació del Sector de Sòl Urbà No Consolidat 'Eucaliptus', amb una superfície total de 19.002,00 m2 i amb un sostre edificable total de 0,00 m2.

CLASSIFICACIÓ I QUALIFICACIÓ URBANÍSTIQUES

Sòl urbà, clau 5c

TÍTOL

Adjudicació de terrenys per aprovació del projecte de reparcel.lació del Sector de Sòl Urbà No Consolidat 'Eucaliptus' del municipi d´Amposta, corresponent a la subrogació de la finca aportada 12 amb un percentatge de participació de 100,00% de la parcel.la adjudicada.

DRETS ADJUDICATS

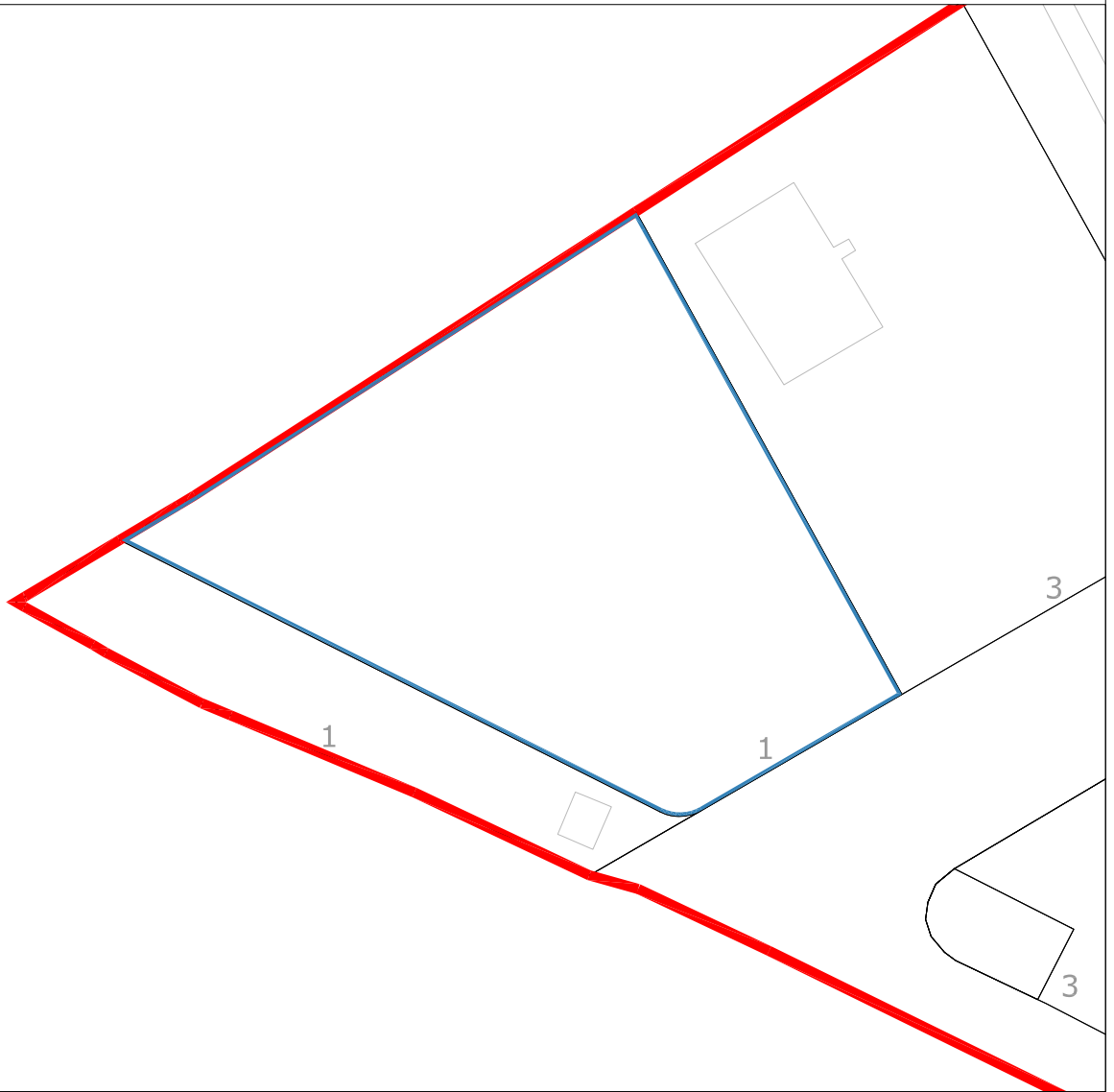
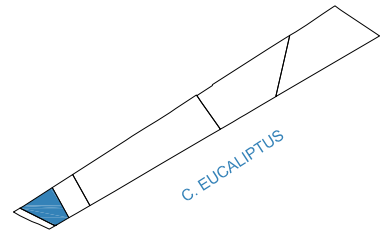
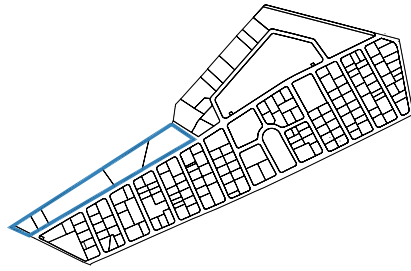
Li correspon un percentatge sobre el total dels drets que s´adjudiquen de 0%

COMPTE DE LIQUIDACIÓ PROVISIONAL

La fina resta subjecta al pagament de la part corresponent del compte de liquidació provisional per un import total de 0,00 €, de la qual 0,00 € correspon al principal i 0,00 € a l´IVA.

013

1.113,65 m²



FINCA ADJUDICADA 13

REFERÈNCIA CADASTRAL

Urbana: parcel.la de terreny situada al terme municipal d´Amposta, assenyalada amb el número 13 al plànol d´adjudicació del Sector de Sòl Urbà No Consolidat 'Eucaliptus', amb una superfície total de 1.114,00 m2 i amb un sostre edificable total de 2.539,80 m2.

CLASSIFICACIÓ I QUALIFICACIÓ URBANÍSTIQUES

Sòl urbà, clau 12b1

TÍTOL

Adjudicació de terrenys per aprovació del projecte de reparcel.lació del Sector de Sòl Urbà No Consolidat 'Eucaliptus' del municipi d´Amposta, corresponent a la subrogació de la finca aportada 13 amb un percentatge de participació de 100,00% de la parcel.la adjudicada.

DRETS ADJUDICATS

Li correspon un percentatge sobre el total dels drets que s´adjudiquen de 1,736151038%

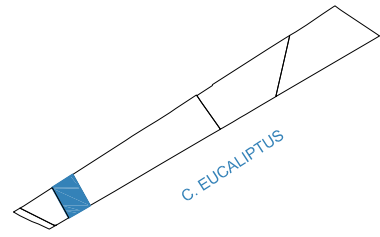
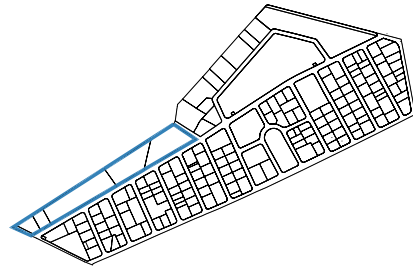
COMPTE DE LIQUIDACIÓ PROVISIONAL

La fina resta subjecta al pagament de la part corresponent del compte de liquidació provisional per un import total de 84.336,72 €, de la qual 71.471,80 € correspon al principal i 12.864,92 € a l´IVA.

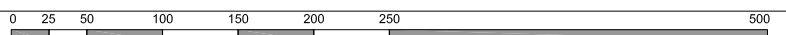
PROJECTE REPARCEL·LACIÓ "EUCALIPTUS"

014

1.031,24 m²



1/500



FINCA ADJUDICADA 14

REFERÈNCIA CADASTRAL

Urbana: parcel·la de terreny situada al terme municipal d'Amposta, assenyalada amb el número 14 al plànol d'adjudicació del Sector de Sòl Urbà No Consolidat 'Eucaliptus', amb una superfície total de 1.031,00 m2 i amb un sostre edificable total de 1.855,80 m2.

CLASSIFICACIÓ I QUALIFICACIÓ URBANÍSTIQUES

Sòl urbà, clau 12b1

TÍTOL

Adjudicació de terrenys per aprovació del projecte de reparcel·lació del Sector de Sòl Urbà No Consolidat 'Eucaliptus' del municipi d'Amposta, corresponent a la subrogació de la finca aportada 14 amb un percentatge de participació de 100,00% de la parcel·la adjudicada.

DRETS ADJUDICATS

Li correspon un percentatge sobre el total dels drets que s'adjudiquen de 1,268583784%

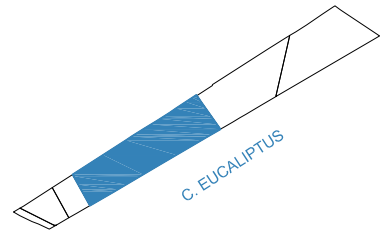
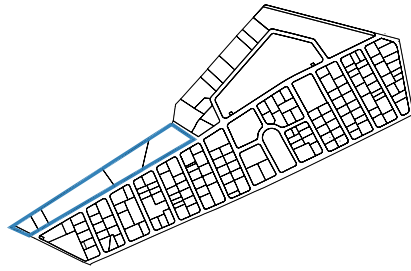
COMPTE DE LIQUIDACIÓ PROVISIONAL

La fina resta subjecta al pagament de la part corresponent del compte de liquidació provisional per un import total de 61.623,78 €, de la qual 52.223,54 € correspon al principal i 9.400,24 € a l'IVA.

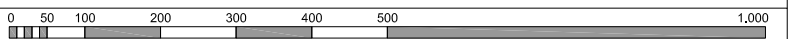
PROJECTE REPARCEL·LACIÓ "EUCALIPTUS"

015

6.975,42 m²



1/1.000



FINCA ADJUDICADA 15

REFERÈNCIA CADASTRAL

Urbana: parcel.la de terreny situada al terme municipal d´Amposta, assenyalada amb el número 15 al plànol d´adjudicació del Sector de Sòl Urbà No Consolidat 'Eucaliptus', amb una superfície total de 6.975,00 m2 i amb un sostre edificable total de 12.555,00 m2.

CLASSIFICACIÓ I QUALIFICACIÓ URBANÍSTIQUES

Sòl urbà, clau 12b1

TÍTOL

Adjudicació de terrenys per aprovació del projecte de reparcel.lació del Sector de Sòl Urbà No Consolidat 'Eucaliptus' del municipi d´Amposta, corresponent a la subrogació de la finca aportada 15 amb un percentatge de participació de 100,00% de la parcel.la adjudicada.

DRETS ADJUDICATS

Li correspon un percentatge sobre el total dels drets que s´adjudiquen de 8,582319976%

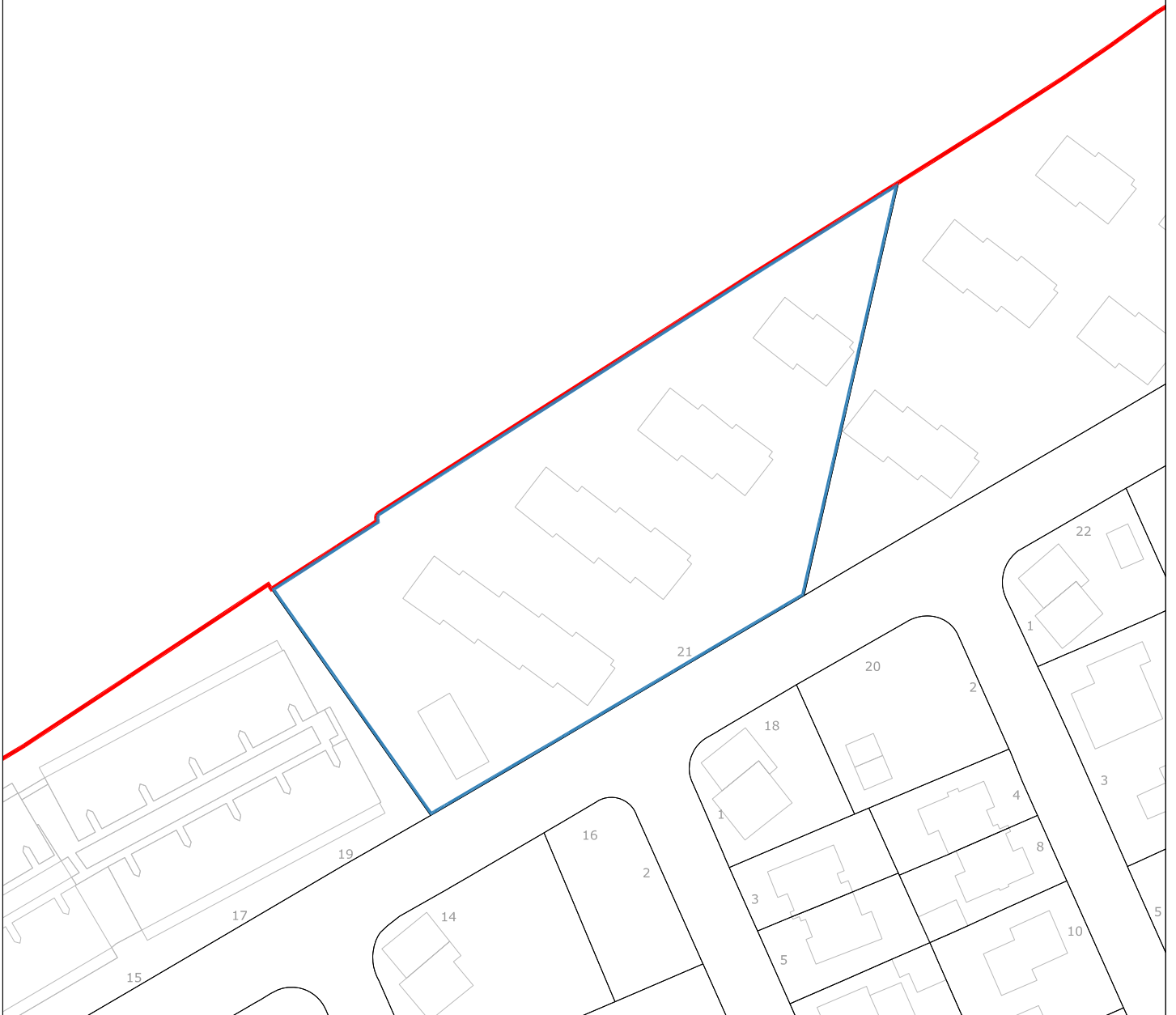
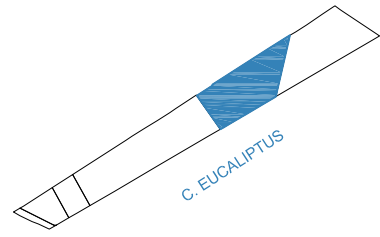
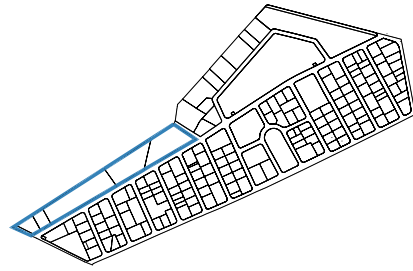
COMPTE DE LIQUIDACIÓ PROVISIONAL

La fina resta subjecta al pagament de la part corresponent del compte de liquidació provisional per un import total de 416.901,92 €, de la qual 353.306,72 € correspon al principal i 63.595,21 € a l´IVA.

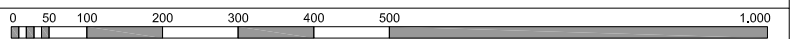
PROJECTE REPARCEL·LACIÓ "EUCALIPTUS"

016

4.596,88 m²



1/1.000



FINCA ADJUDICADA 16

REFERÈNCIA CADASTRAL

Urbana: parcel.la de terreny situada al terme municipal d´Amposta, assenyalada amb el número 16 al plànol d´adjudicació del Sector de Sòl Urbà No Consolidat 'Eucaliptus', amb una superfície total de 4.597,00 m2 i amb un sostre edificable total de 8.274,60 m2.

CLASSIFICACIÓ I QUALIFICACIÓ URBANÍSTIQUES

Sòl urbà, clau 12b1

TÍTOL

Adjudicació de terrenys per aprovació del projecte de reparcel.lació del Sector de Sòl Urbà No Consolidat 'Eucaliptus' del municipi d´Amposta, corresponent a la subrogació de la finca aportada 16 amb un percentatge de participació de 100,00% de la parcel.la adjudicada.

DRETS ADJUDICATS

Li correspon un percentatge sobre el total dels drets que s´adjudiquen de 5,656333324%

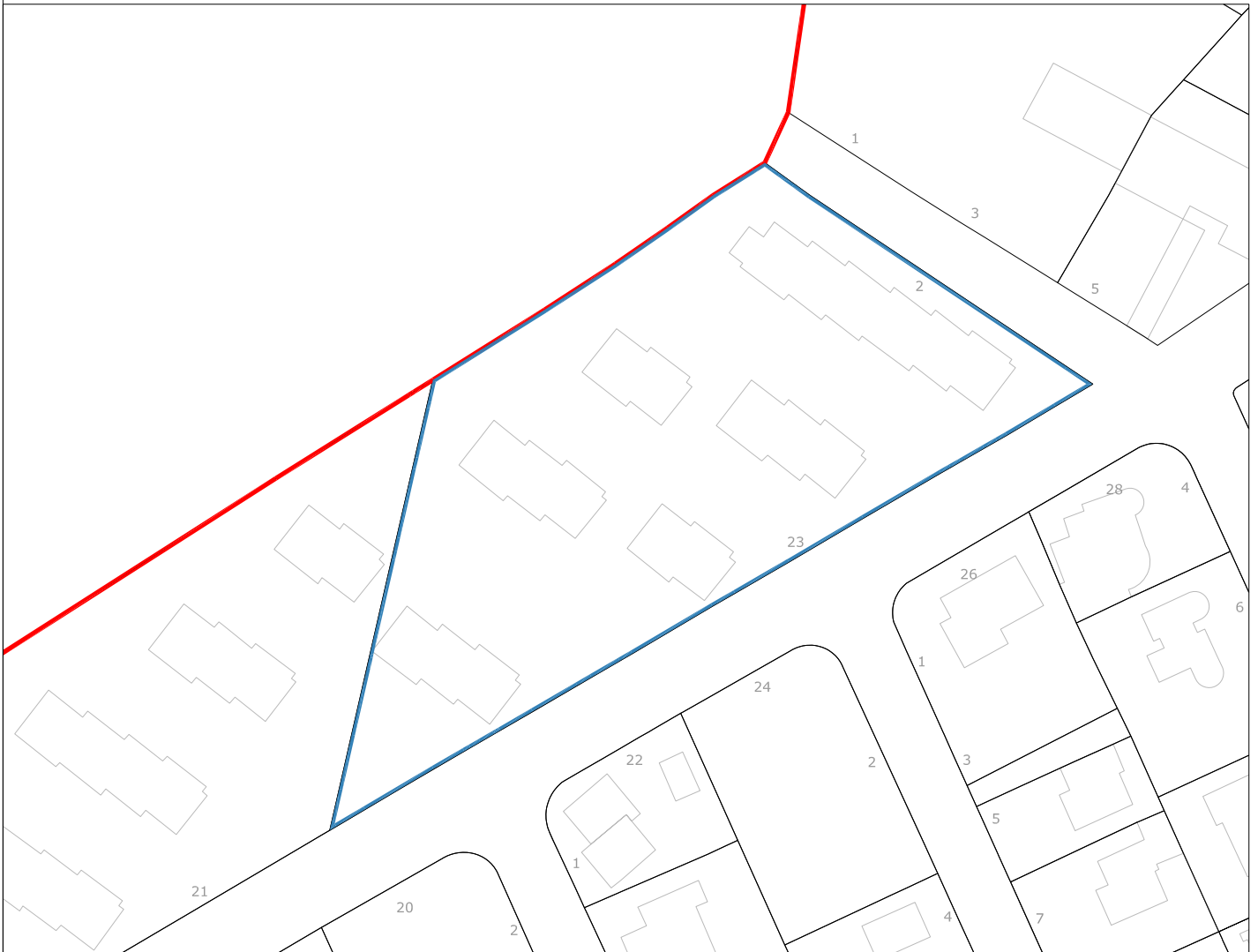
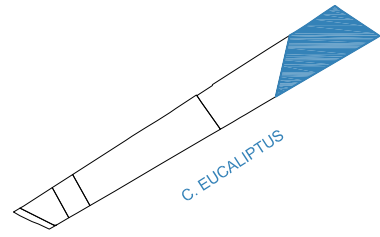
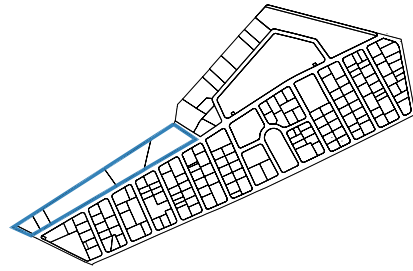
COMPTE DE LIQUIDACIÓ PROVISIONAL

La fina resta subjecta al pagament de la part corresponent del compte de liquidació provisional per un import total de 274.766,76 €, de la qual 232.853,19 € correspon al principal i 41.913,57 € a l´IVA.

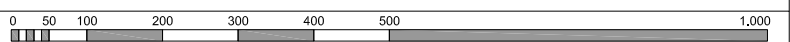
PROJECTE REPARCEL·LACIÓ "EUCALIPTUS"

017

4.949,80 m²



1/1.000



FINCA ADJUDICADA 17

REFERÈNCIA CADASTRAL

Urbana: parcel.la de terreny situada al terme municipal d´Amposta, assenyalada amb el número 17 al plànol d´adjudicació del Sector de Sòl Urbà No Consolidat 'Eucaliptus', amb una superfície total de 4.950,00 m2 i amb un sostre edificable total de 8.910,00 m2.

CLASSIFICACIÓ I QUALIFICACIÓ URBANÍSTIQUES

Sòl urbà, clau 12b1

TÍTOL

Adjudicació de terrenys per aprovació del projecte de reparcel.lació del Sector de Sòl Urbà No Consolidat 'Eucaliptus' del municipi d´Amposta, corresponent a la subrogació de la finca aportada 17 amb un percentatge de participació de 100,00% de la parcel.la adjudicada.

DRETS ADJUDICATS

Li correspon un percentatge sobre el total dels drets que s´adjudiquen de 6,090678693%

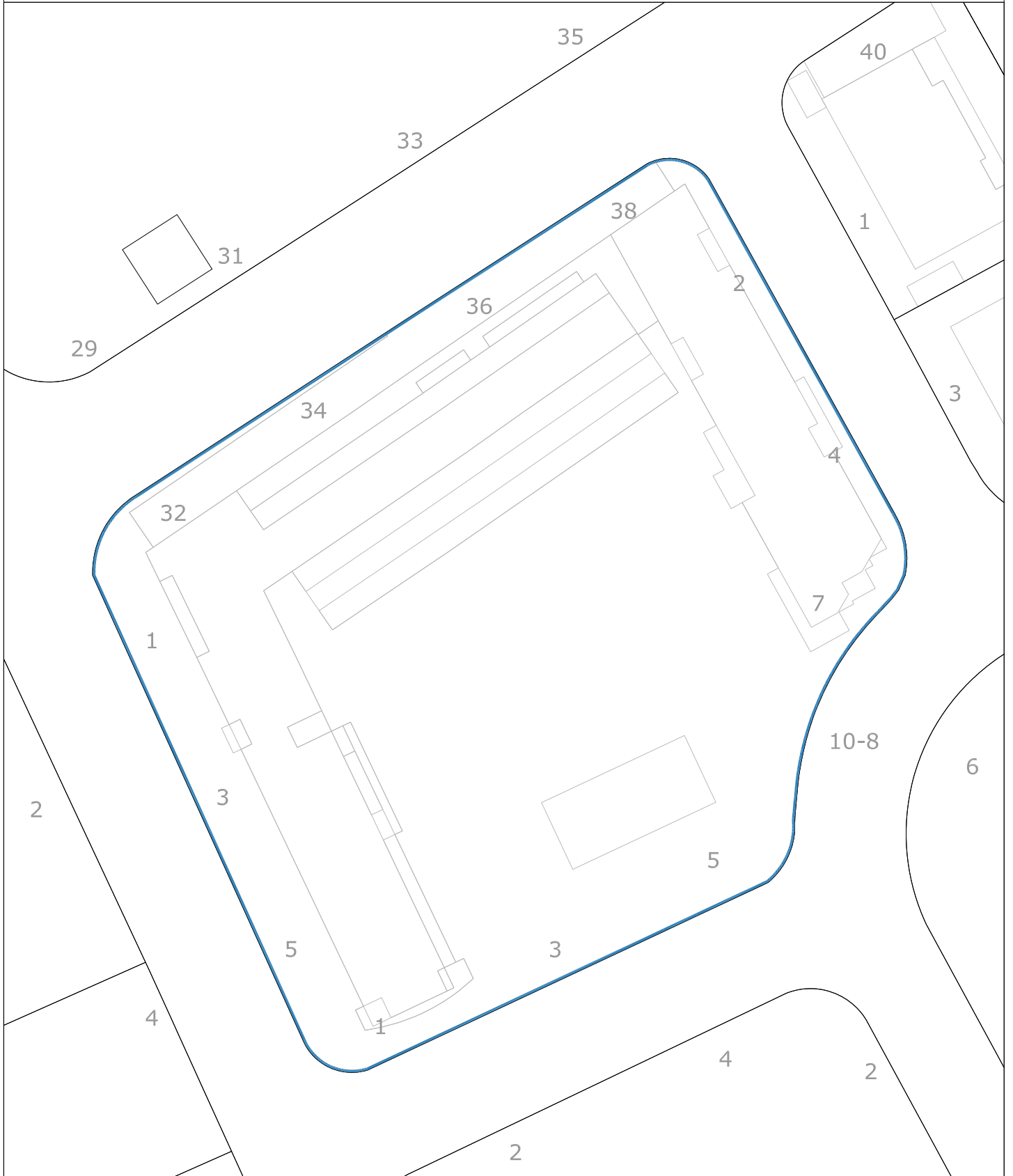
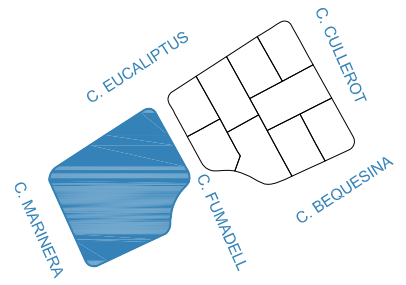
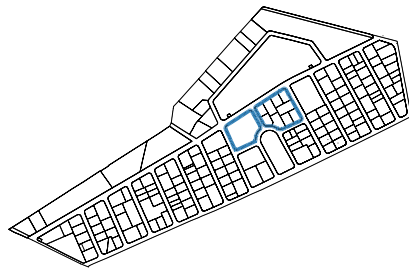
COMPTE DE LIQUIDACIÓ PROVISIONAL

La fina resta subjecta al pagament de la part corresponent del compte de liquidació provisional per un import total de 295.865,88 €, de la qual 250.733,80 € correspon al principal i 45.132,08 € a l´IVA.

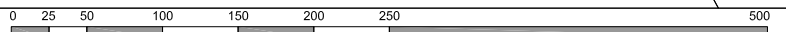
PROJECTE REPARCEL·LACIÓ "EUCALIPTUS"

018

4.102,81 m²



1/500



FINCA ADJUDICADA 18

REFERÈNCIA CADASTRAL

Urbana: parcel.la de terreny situada al terme municipal d´Amposta, assenyalada amb el número 18 al plànol d´adjudicació del Sector de Sòl Urbà No Consolidat 'Eucaliptus', amb una superfície total de 4.103,00 m2 i amb un sostre edificable total de 7.385,40 m2.

CLASSIFICACIÓ I QUALIFICACIÓ URBANÍSTIQUES

Sòl urbà, clau 12b1

TÍTOL

Adjudicació de terrenys per aprovació del projecte de reparcel.lació del Sector de Sòl Urbà No Consolidat 'Eucaliptus' del municipi d´Amposta, corresponent a la subrogació de la finca aportada 18 amb un percentatge de participació de 100,00% de la parcel.la adjudicada.

DRETS ADJUDICATS

Li correspon un percentatge sobre el total dels drets que s´adjudiquen de 5,048495894%

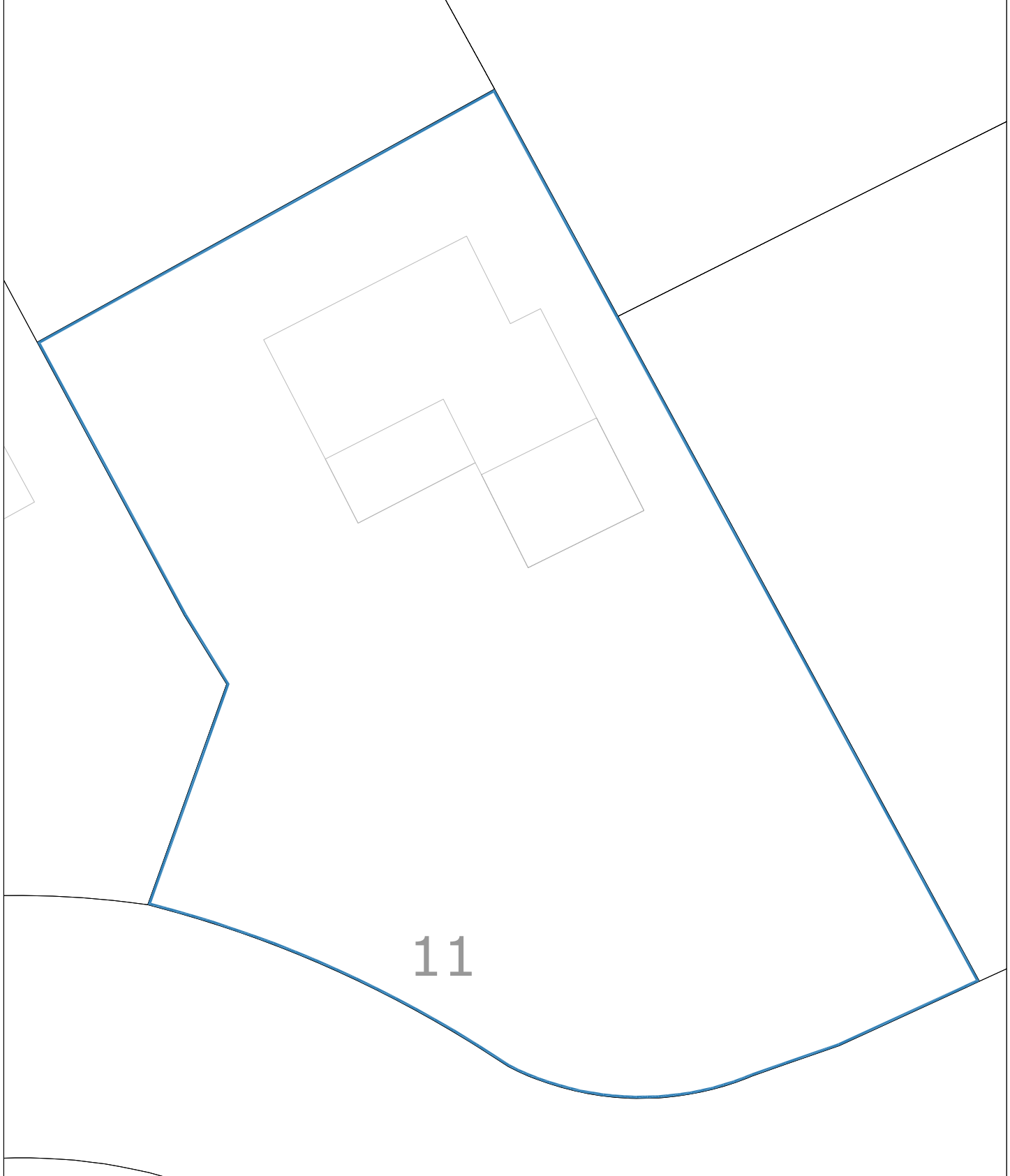
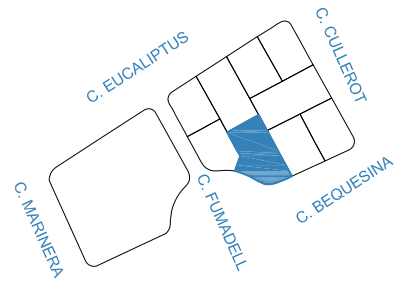
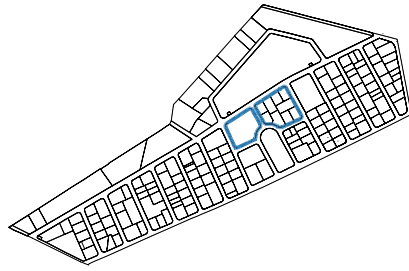
COMPTE DE LIQUIDACIÓ PROVISIONAL

La fina resta subjecta al pagament de la part corresponent del compte de liquidació provisional per un import total de 245.239,94 €, de la qual 207.830,46 € correspon al principal i 37.409,48 € a l´IVA.

PROJECTE REPARCEL·LACIÓ "EUCALIPTUS"


019

758,45 m²



11

1/200



FINCA ADJUDICADA 19

REFERÈNCIA CADASTRAL 2935408CF1023D0001SW

Urbana: parcel·la de terreny situada al terme municipal d'Amposta, assenyalada amb el número 19 al plànol d'adjudicació del Sector de Sòl Urbà No Consolidat 'Eucaliptus', amb una superfície total de 758,00 m2 i amb un sostre edificable total de 1.364,40 m2.

CLASSIFICACIÓ I QUALIFICACIÓ URBANÍSTIQUES

Sòl urbà, clau 12b1

TÍTOL

Adjudicació de terrenys per aprovació del projecte de reparcel·lació del Sector de Sòl Urbà No Consolidat 'Eucaliptus' del municipi d'Amposta, corresponent a la subrogació de la finca aportada 19 amb un percentatge de participació de 100,00% de la parcel·la adjudicada.

DRETS ADJUDICATS

Li correspon un percentatge sobre el total dels drets que s'adjudiquen de 0,932673626%

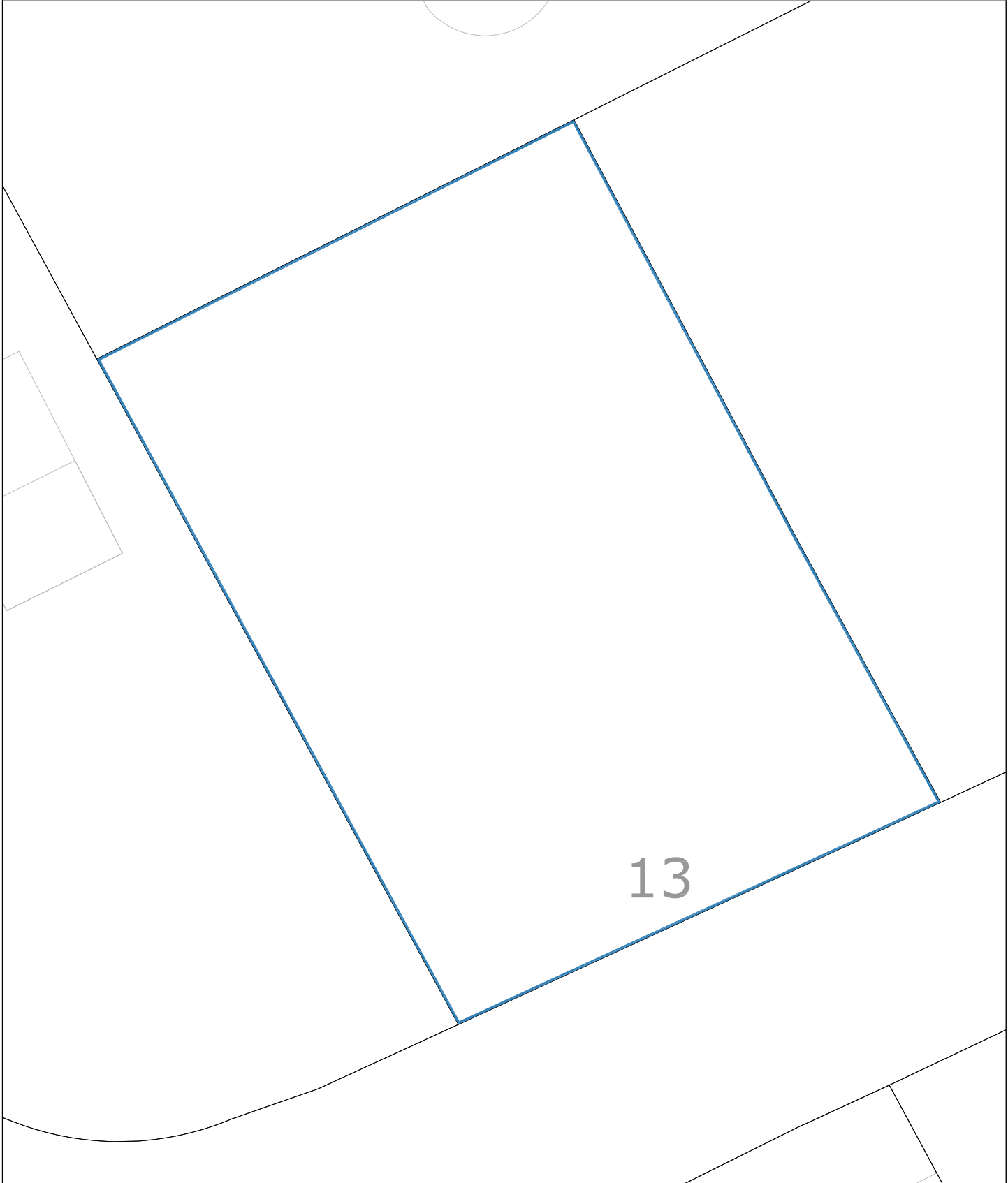
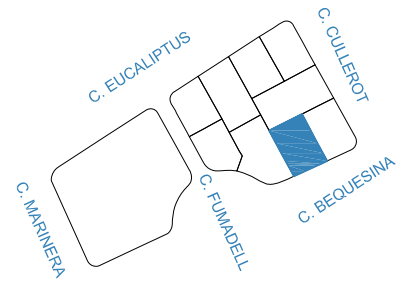
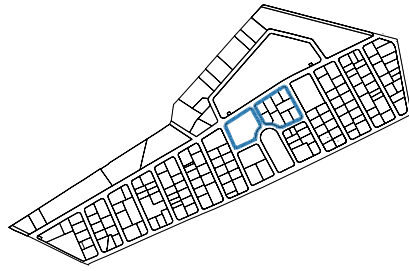
COMPTE DE LIQUIDACIÓ PROVISIONAL

La fina resta subjecta al pagament de la part corresponent del compte de liquidació provisional per un import total de 45.306,33 €, de la qual 38.395,20 € correspon al principal i 6.911,14 € a l'IVA.

PROJECTE REPARCEL·LACIÓ "EUCALIPTUS"


020

583,05 m²



13

1/200



FINCA ADJUDICADA 20

REFERÈNCIA CADASTRAL 2935409CF1023F0001ZW

Urbana: parcel·la de terreny situada al terme municipal d'Amposta, assenyalada amb el número 20 al plànol d'adjudicació del Sector de Sòl Urbà No Consolidat 'Eucaliptus', amb una superfície total de 583,00 m2 i amb un sostre edificable total de 1.049,40 m2.

CLASSIFICACIÓ I QUALIFICACIÓ URBANÍSTIQUES

Sòl urbà, clau 12b1

TÍTOL

Adjudicació de terrenys per aprovació del projecte de reparcel·lació del Sector de Sòl Urbà No Consolidat 'Eucaliptus' del municipi d'Amposta, corresponent a la subrogació de la finca aportada 20 amb un percentatge de participació de 100,00% de la parcel·la adjudicada.

DRETS ADJUDICATS

Li correspon un percentatge sobre el total dels drets que s'adjudiquen de 0,717346602%

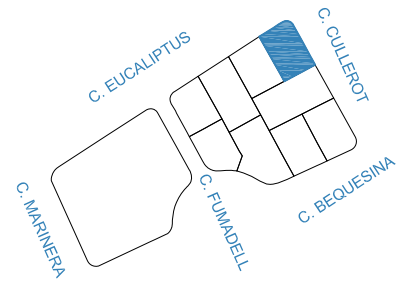
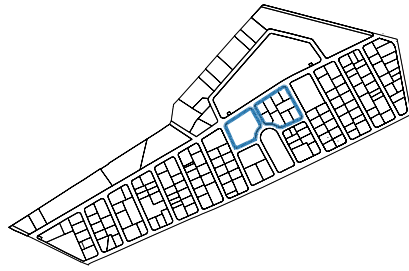
COMPTE DE LIQUIDACIÓ PROVISIONAL

La fina resta subjecta al pagament de la part corresponent del compte de liquidació provisional per un import total de 34.846,43 €, de la qual 29.530,87 € correspon al principal i 5.315,56 € a l'IVA.


PROJECTE REPARCEL·LACIÓ "EUCALIPTUS"

021

552,85 m²



1/200



FINCA ADJUDICADA 21

REFERÈNCIA CADASTRAL 2935401CF1023F0001KW

Urbana: parcel·la de terreny situada al terme municipal d'Amposta, assenyalada amb el número 21 al plànol d'adjudicació del Sector de Sòl Urbà No Consolidat 'Eucaliptus', amb una superfície total de 553,00 m2 i amb un sostre edificable total de 995,40 m2.

CLASSIFICACIÓ I QUALIFICACIÓ URBANÍSTIQUES

Sòl urbà, clau 12b1

TÍTOL

Adjudicació de terrenys per aprovació del projecte de reparcel·lació del Sector de Sòl Urbà No Consolidat 'Eucaliptus' del municipi d'Amposta, corresponent a la subrogació de la finca aportada 21 amb un percentatge de participació de 100,00% de la parcel·la adjudicada.

DRETS ADJUDICATS

Li correspon un percentatge sobre el total dels drets que s'adjudiquen de 0,680433397%

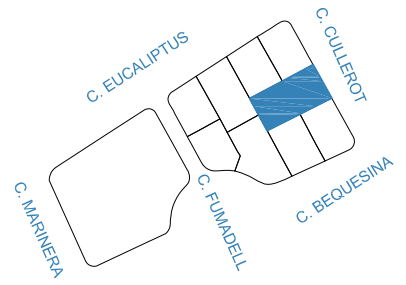
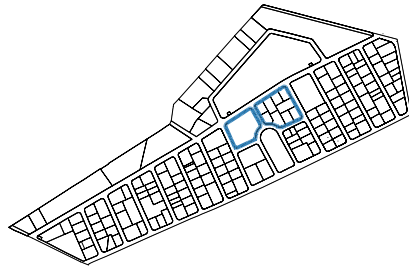
COMPTE DE LIQUIDACIÓ PROVISIONAL

La fina resta subjecta al pagament de la part corresponent del compte de liquidació provisional per un import total de 33.053,30 €, de la qual 28.011,27 € correspon al principal i 5.042,03 € a l'IVA.

PROJECTE REPARCEL·LACIÓ "EUCALIPTUS"

022

814,54 m²



FINCA ADJUDICADA 22

REFERÈNCIA CADASTRAL 2935404CF1033E0001XW

Urbana: parcel.la de terreny situada al terme municipal d´Amposta, assenyalada amb el número 22 al plànol d´adjudicació del Sector de Sòl Urbà No Consolidat 'Eucaliptus', amb una superfície total de 815,00 m2 i amb un sostre edificable total de 1.467,00 m2.

CLASSIFICACIÓ I QUALIFICACIÓ URBANÍSTIQUES

Sòl urbà, clau 12b1

TÍTOL

Adjudicació de terrenys per aprovació del projecte de reparcel.lació del Sector de Sòl Urbà No Consolidat 'Eucaliptus' del municipi d´Amposta, corresponent a la subrogació de la finca aportada 22 amb un percentatge de participació de 100,00% de la parcel.la adjudicada.

DRETS ADJUDICATS

Li correspon un percentatge sobre el total dels drets que s´adjudiquen de 1,002808714%

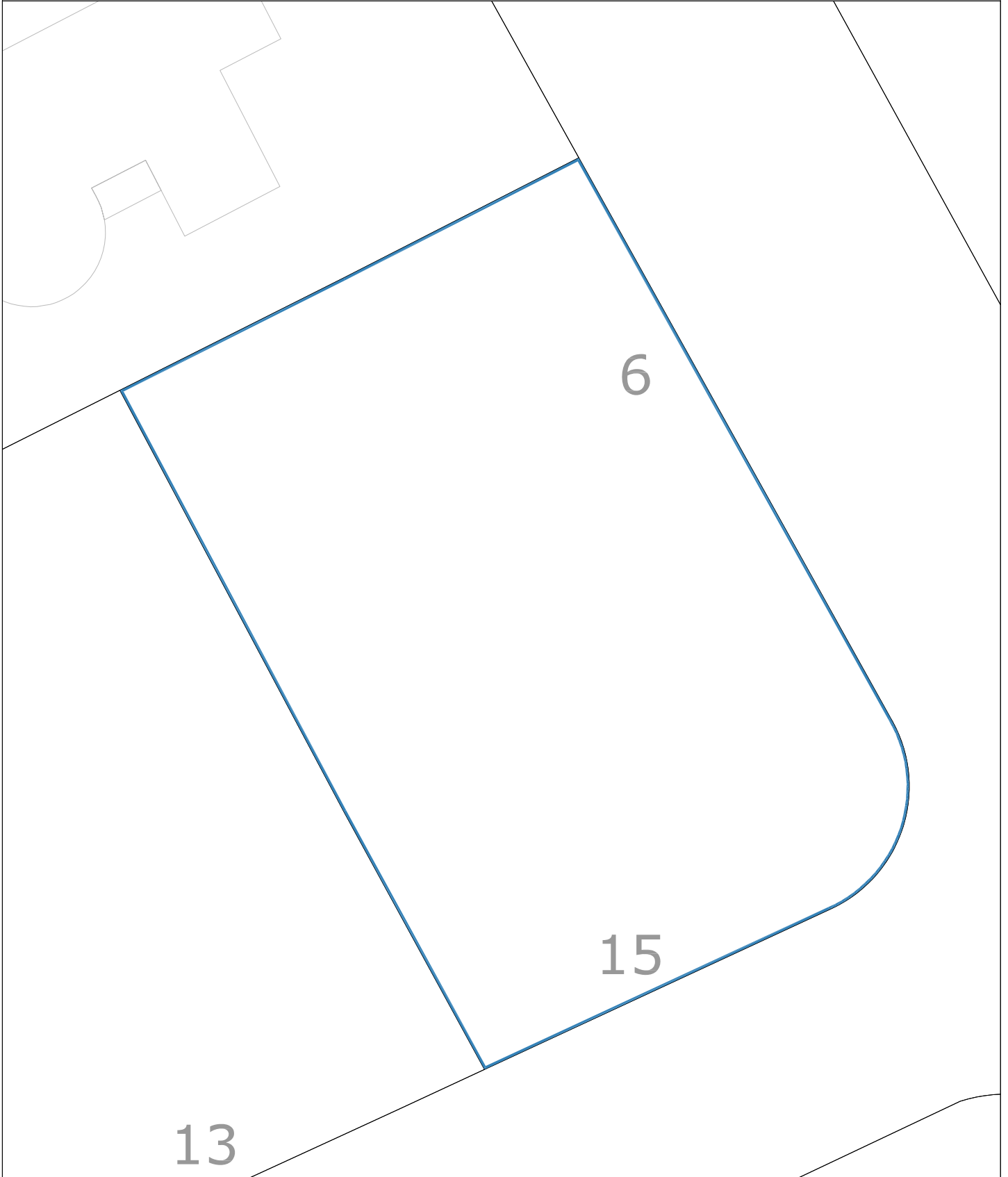
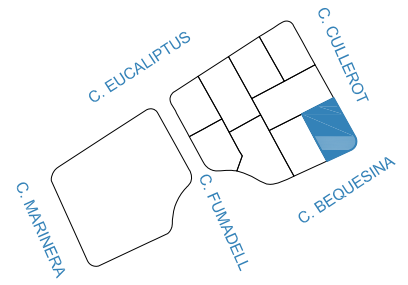
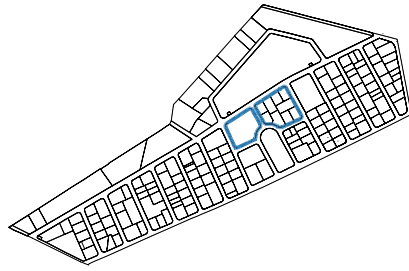
COMPTE DE LIQUIDACIÓ PROVISIONAL

La fina resta subjecta al pagament de la part corresponent del compte de liquidació provisional per un import total de 48.713,27 €, de la qual 41.282,43 € correspon al principal i 7.430,84 € a l´IVA.


PROJECTE REPARCEL·LACIÓ "EUCALIPTUS"

023

582,00 m²



1/200



FINCA ADJUDICADA 23

REFERÈNCIA CADASTRAL 2935402CF1033E0001RW

Urbana: parcel·la de terreny situada al terme municipal d'Amposta, assenyalada amb el número 23 al plànol d'adjudicació del Sector de Sòl Urbà No Consolidat 'Eucaliptus', amb una superfície total de 582,00 m2 i amb un sostre edificable total de 1.047,60 m2.

CLASSIFICACIÓ I QUALIFICACIÓ URBANÍSTIQUES

Sòl urbà, clau 12b1

TÍTOL

Adjudicació de terrenys per aprovació del projecte de reparcel·lació del Sector de Sòl Urbà No Consolidat 'Eucaliptus' del municipi d'Amposta, corresponent a la subrogació de la finca aportada 23 amb un percentatge de participació de 100,00% de la parcel·la adjudicada.

DRETS ADJUDICATS

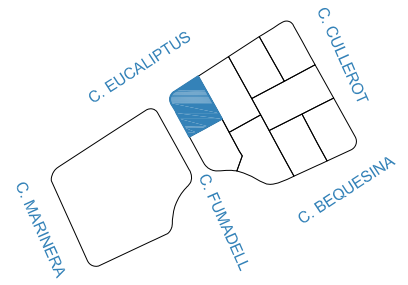
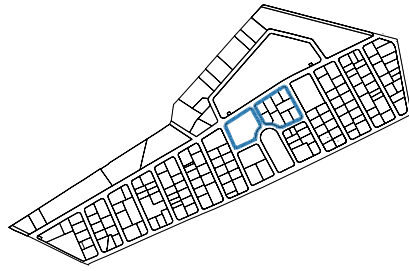
Li correspon un percentatge sobre el total dels drets que s'adjudiquen de 0,716116161%

COMPTE DE LIQUIDACIÓ PROVISIONAL

La fina resta subjecta al pagament de la part corresponent del compte de liquidació provisional per un import total de 34.786,66 €, de la qual 29.480,22 € correspon al principal i 5.306,44 € a l'IVA.

024

527 m²



37

42

40

1

2

FINCA ADJUDICADA 24

REFERÈNCIA CADASTRAL

Urbana: parcel.la de terreny situada al terme municipal d´Amposta, assenyalada amb el número 24 al plànol d´adjudicació del Sector de Sòl Urbà No Consolidat 'Eucaliptus', amb una superfície total de 527,00 m2 i amb un sostre edificable total de 948,60 m2.

CLASSIFICACIÓ I QUALIFICACIÓ URBANÍSTIQUES

Sòl urbà, clau 12b1

TÍTOL

Adjudicació de terrenys per aprovació del projecte de reparcel.lació del Sector de Sòl Urbà No Consolidat 'Eucaliptus' del municipi d´Amposta, corresponent a la subrogació de la finca aportada 24 amb un percentatge de participació de 100,00% de la parcel.la adjudicada.

DRETS ADJUDICATS

Li correspon un percentatge sobre el total dels drets que s´adjudiquen de 0,648441954%

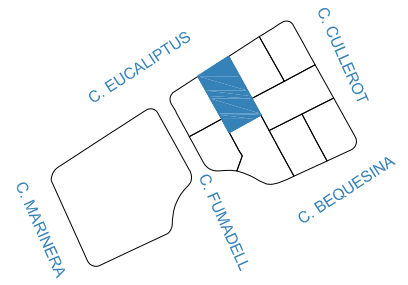
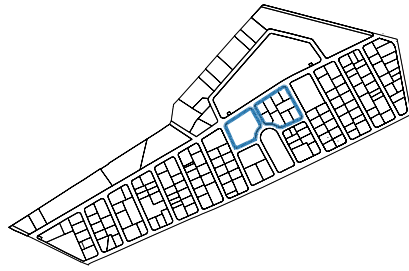
COMPTE DE LIQUIDACIÓ PROVISIONAL

La fina resta subjecta al pagament de la part corresponent del compte de liquidació provisional per un import total de 31.499,26 €, de la qual 26.694,29 € correspon al principal i 4.804,97 € a l´IVA.

PROJECTE REPARCEL·LACIÓ "EUCALIPTUS"


025

713,36 m²



42

1/200



FINCA ADJUDICADA 25

REFERÈNCIA CADASTRAL 2935406CF1023F0001JW

Urbana: parcel.la de terreny situada al terme municipal d´Amposta, assenyalada amb el número 25 al plànol d´adjudicació del Sector de Sòl Urbà No Consolidat 'Eucaliptus', amb una superfície total de 713,00 m2 i amb un sostre edificable total de 1.283,40 m2.

CLASSIFICACIÓ I QUALIFICACIÓ URBANÍSTIQUES

Sòl urbà, clau 12b1

TÍTOL

Adjudicació de terrenys per aprovació del projecte de reparcel.lació del Sector de Sòl Urbà No Consolidat 'Eucaliptus' del municipi d´Amposta, corresponent a la subrogació de la finca aportada 25 amb un percentatge de participació de 100,00% de la parcel.la adjudicada.

DRETS ADJUDICATS

Li correspon un percentatge sobre el total dels drets que s´adjudiquen de 0,87730382%

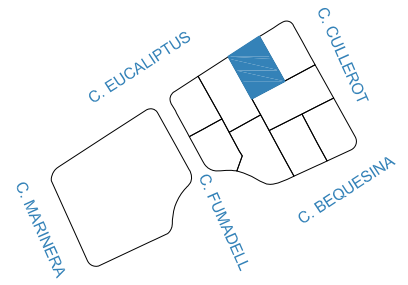
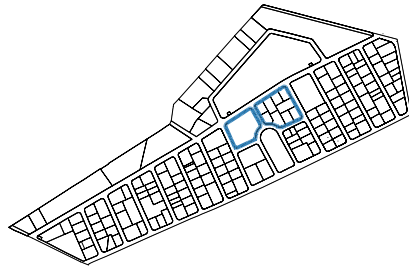
COMPTE DE LIQUIDACIÓ PROVISIONAL

La fina resta subjecta al pagament de la part corresponent del compte de liquidació provisional per un import total de 42.616,64 €, de la qual 36.115,80 € correspon al principal i 6.500,84 € a l´IVA.

PROJECTE REPARCEL·LACIÓ "EUCALIPTUS"

026


552,36 m²



41

46

44



FINCA ADJUDICADA 26

REFERÈNCIA CADASTRAL 2935405CF1023F0001IW

Urbana: parcel.la de terreny situada al terme municipal d´Amposta, assenyalada amb el número 26 al plànol d´adjudicació del Sector de Sòl Urbà No Consolidat 'Eucaliptus', amb una superfície total de 552,00 m2 i amb un sostre edificable total de 993,60 m2.

CLASSIFICACIÓ I QUALIFICACIÓ URBANÍSTIQUES

Sòl urbà, clau 12b1

TÍTOL

Adjudicació de terrenys per aprovació del projecte de reparcel.lació del Sector de Sòl Urbà No Consolidat 'Eucaliptus' del municipi d´Amposta, corresponent a la subrogació de la finca aportada 26 amb un percentatge de participació de 100,00% de la parcel.la adjudicada.

DRETS ADJUDICATS

Li correspon un percentatge sobre el total dels drets que s´adjudiquen de 0,679202957%

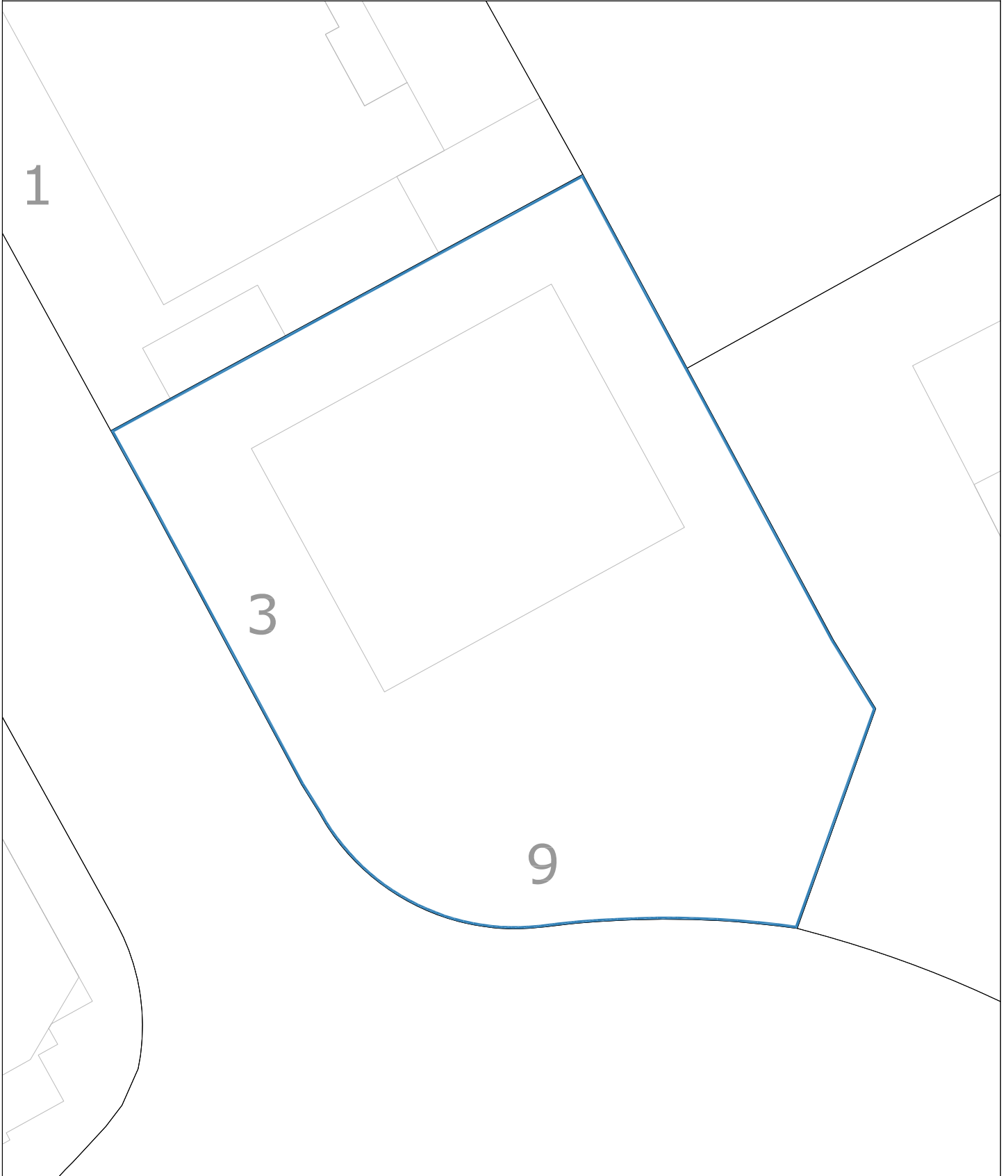
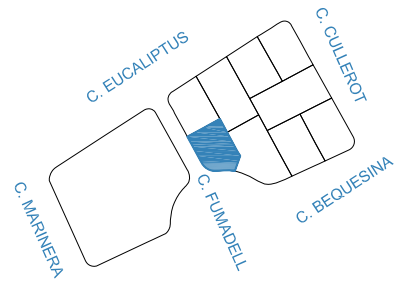
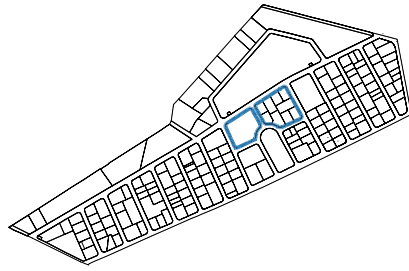
COMPTE DE LIQUIDACIÓ PROVISIONAL

La fina resta subjecta al pagament de la part corresponent del compte de liquidació provisional per un import total de 32.993,53 €, de la qual 27.960,62 € correspon al principal i 5.032,91 € a l´IVA.


PROJECTE REPARCEL·LACIÓ "EUCALIPTUS"

027

516,29 m²



1/200



FINCA ADJUDICADA 27

REFERÈNCIA CADASTRAL 2935403CF1023F0001DW

Urbana: parcel·la de terreny situada al terme municipal d'Amposta, assenyalada amb el número 27 al plànol d'adjudicació del Sector de Sòl Urbà No Consolidat 'Eucaliptus', amb una superfície total de 516,00 m2 i amb un sostre edificable total de 928,80 m2.

CLASSIFICACIÓ I QUALIFICACIÓ URBANÍSTIQUES

Sòl urbà, clau 12b1

TÍTOL

Adjudicació de terrenys per aprovació del projecte de reparcel·lació del Sector de Sòl Urbà No Consolidat 'Eucaliptus' del municipi d'Amposta, corresponent a la subrogació de la finca aportada 27 amb un percentatge de participació de 100,00% de la parcel·la adjudicada.

DRETS ADJUDICATS

Li correspon un percentatge sobre el total dels drets que s'adjudiquen de 0,634907112%

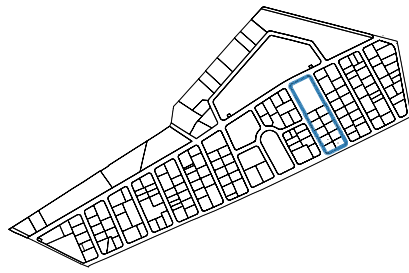
COMPTE DE LIQUIDACIÓ PROVISIONAL

La fina resta subjecta al pagament de la part corresponent del compte de liquidació provisional per un import total de 30.841,78 €, de la qual 26.137,10 € correspon al principal i 4.704,68 € a l'IVA.

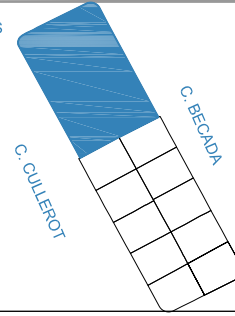
PROJECTE REPARCEL·LACIÓ "EUCALIPTUS"

028

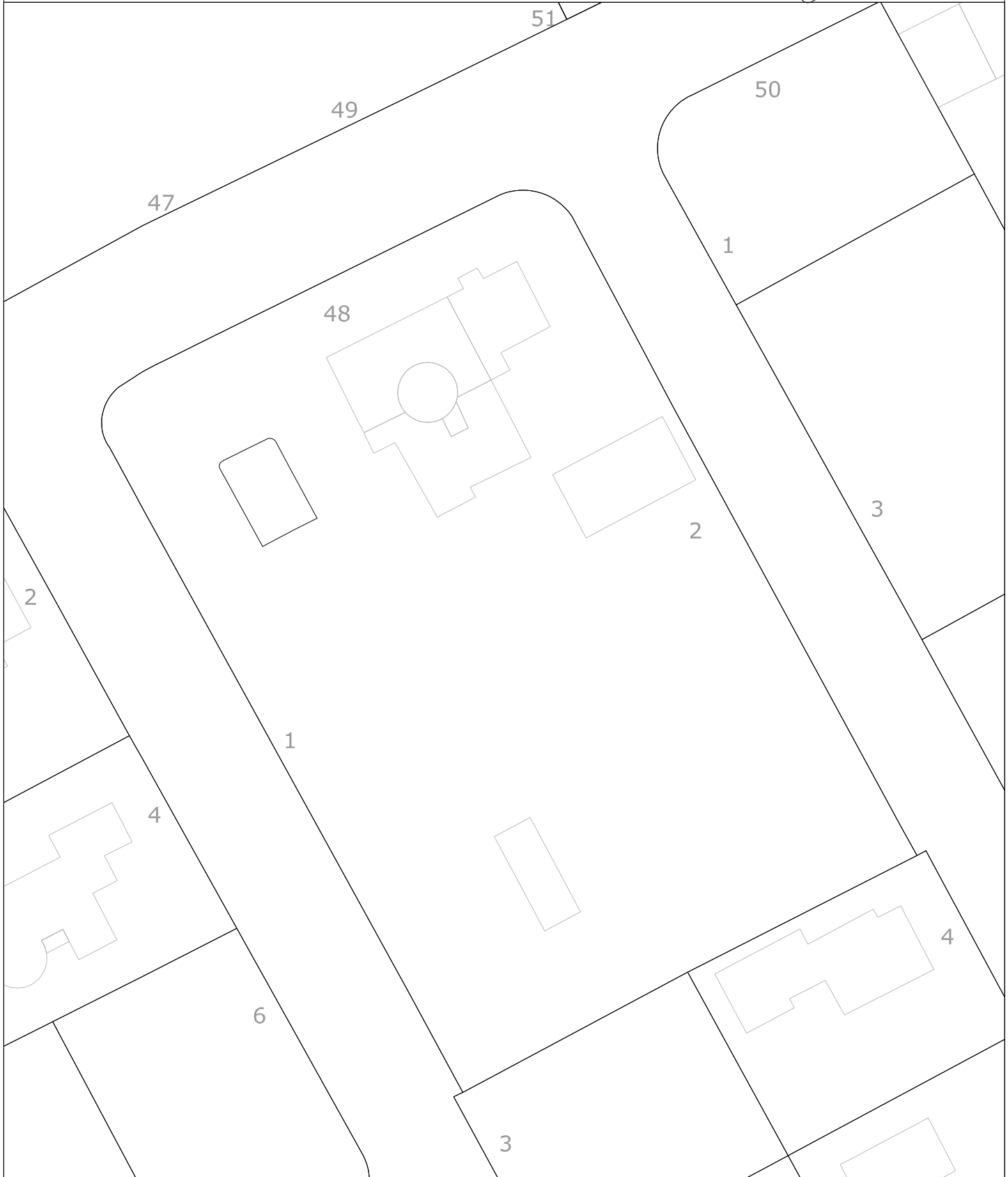
3.605,04 m²



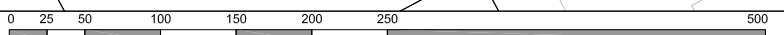
C. EUCALIPTUS



C. VORAMAR



1/500



FINCA ADJUDICADA 28

REFERÈNCIA CADASTRAL 3035901CF1033E0001B

Urbana: parcel·la de terreny situada al terme municipal d'Amposta, assenyalada amb el número 28 al plànol d'adjudicació del Sector de Sòl Urbà No Consolidat 'Eucaliptus', amb una superfície total de 3.605,00 m2 i amb un sostre edificable total de 2.163,00 m2.

CLASSIFICACIÓ I QUALIFICACIÓ URBANÍSTIQUES

Sòl urbà, clau 12a2

TÍTOL

Adjudicació de terrenys per aprovació del projecte de reparcel·lació del Sector de Sòl Urbà No Consolidat 'Eucaliptus' del municipi d'Amposta, corresponent a la subrogació de la finca aportada 28 amb un percentatge de participació de 100,00% de la parcel·la adjudicada.

DRETS ADJUDICATS

Li correspon un percentatge sobre el total dels drets que s'adjudiquen de 1,807151589%

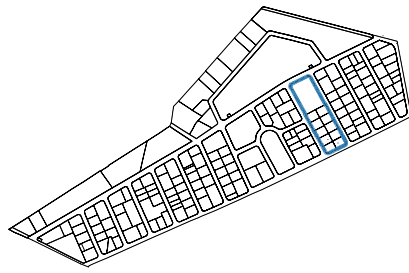
COMPTE DE LIQUIDACIÓ PROVISIONAL

La fina resta subjecta al pagament de la part corresponent del compte de liquidació provisional per un import total de 87.785,70 €, de la qual 74.394,66 € correspon al principal i 13.391,04 € a l'IVA.

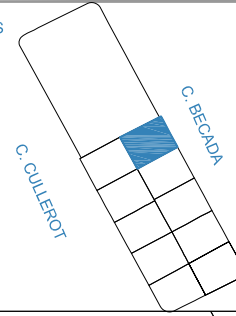
PROJECTE REPARCEL·LACIÓ "EUCALIPTUS"

029

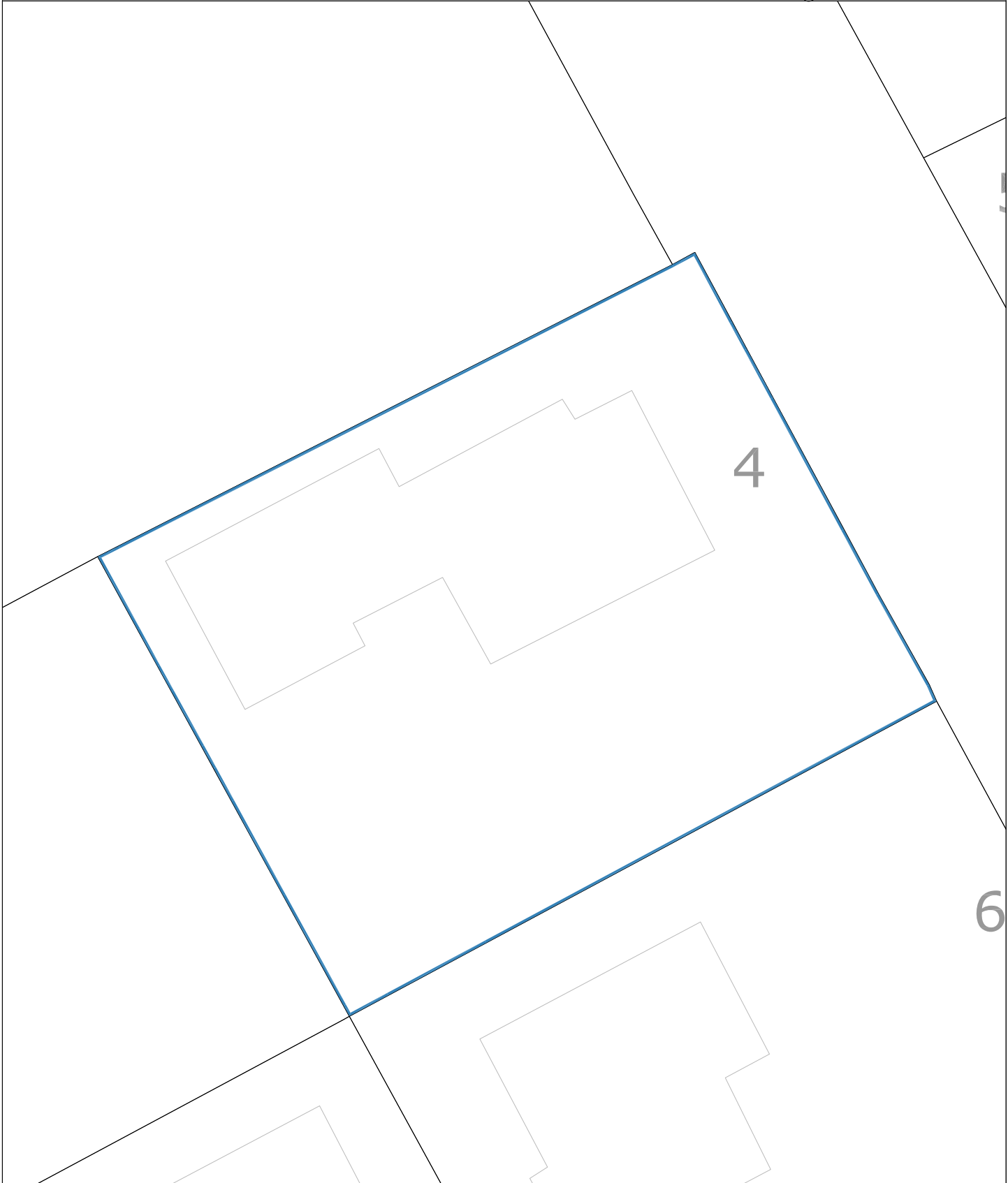
495,05 m²




C. EUCALIPTUS



C. VORAMAR



1/200



FINCA ADJUDICADA 29

REFERÈNCIA CADASTRAL 3035902CF1033E0001JB

Urbana: parcel·la de terreny situada al terme municipal d'Amposta, assenyalada amb el número 29 al plànol d'adjudicació del Sector de Sòl Urbà No Consolidat 'Eucaliptus', amb una superfície total de 495,00 m2 i amb un sostre edificable total de 297,00 m2.

CLASSIFICACIÓ I QUALIFICACIÓ URBANÍSTIQUES

Sòl urbà, clau 12a2

TÍTOL

Adjudicació de terrenys per aprovació del projecte de reparcel·lació del Sector de Sòl Urbà No Consolidat 'Eucaliptus' del municipi d'Amposta, corresponent a la subrogació de la finca aportada 29 amb un percentatge de participació de 100,00% de la parcel·la adjudicada.

DRETS ADJUDICATS

Li correspon un percentatge sobre el total dels drets que s'adjudiquen de 0,248138706%

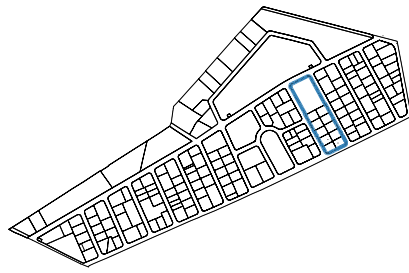
COMPTE DE LIQUIDACIÓ PROVISIONAL

La fina resta subjecta al pagament de la part corresponent del compte de liquidació provisional per un import total de 12.053,79 €, de la qual 10.215,08 € correspon al principal i 1.838,71 € a l'IVA.

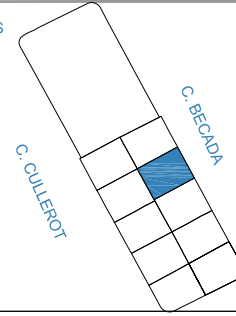
PROJECTE REPARCEL·LACIÓ "EUCALIPTUS"

030

487,72 m²



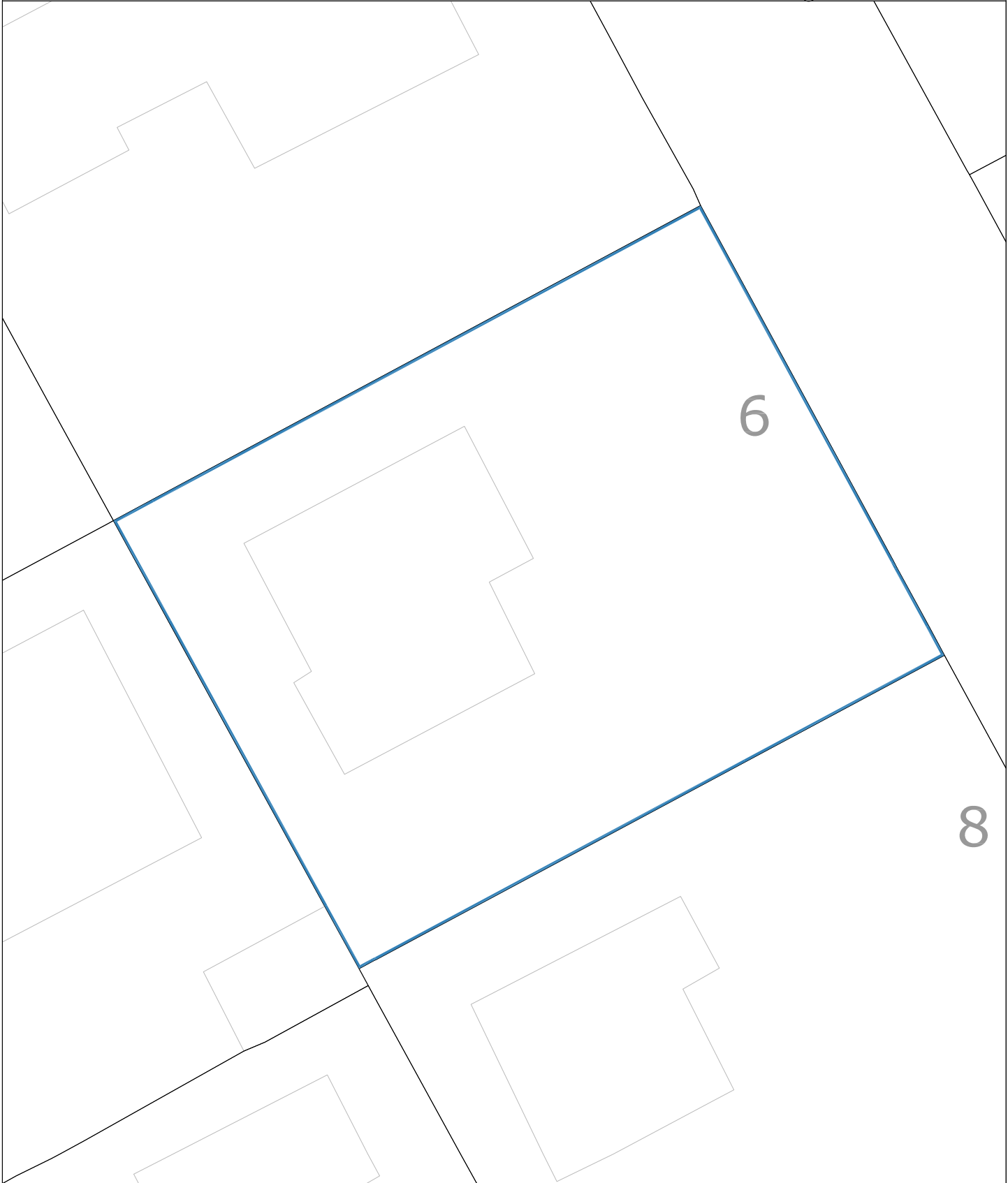
C. EUCALIPTUS




C. BECADA

C. CULLEROT

C. VORAMAR



1/200



FINCA ADJUDICADA 30

REFERÈNCIA CADASTRAL 3035903CF1033E0001EB

Urbana: parcel.la de terreny situada al terme municipal d´Amposta, assenyalada amb el número 30 al plànol d´adjudicació del Sector de Sòl Urbà No Consolidat 'Eucaliptus', amb una superfície total de 488,00 m2 i amb un sostre edificable total de 292,80 m2.

CLASSIFICACIÓ I QUALIFICACIÓ URBANÍSTIQUES

Sòl urbà, clau 12a2

TÍTOL

Adjudicació de terrenys per aprovació del projecte de reparcel.lació del Sector de Sòl Urbà No Consolidat 'Eucaliptus' del municipi d´Amposta, corresponent a la subrogació de la finca aportada 30 amb un percentatge de participació de 100,00% de la parcel.la adjudicada.

DRETS ADJUDICATS

Li correspon un percentatge sobre el total dels drets que s´adjudiquen de 0,244629674%

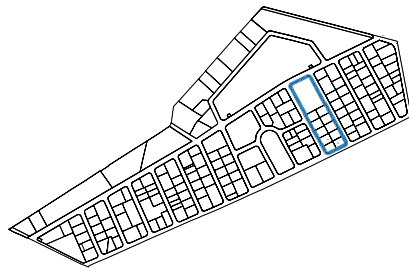
COMPTE DE LIQUIDACIÓ PROVISIONAL

La fina resta subjecta al pagament de la part corresponent del compte de liquidació provisional per un import total de 11.883,33 €, de la qual 10.070,62 € correspon al principal i 1.812,71 € a l´IVA.

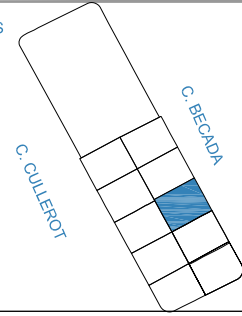
PROJECTE REPARCEL·LACIÓ "EUCALIPTUS"

031

510,63 m²



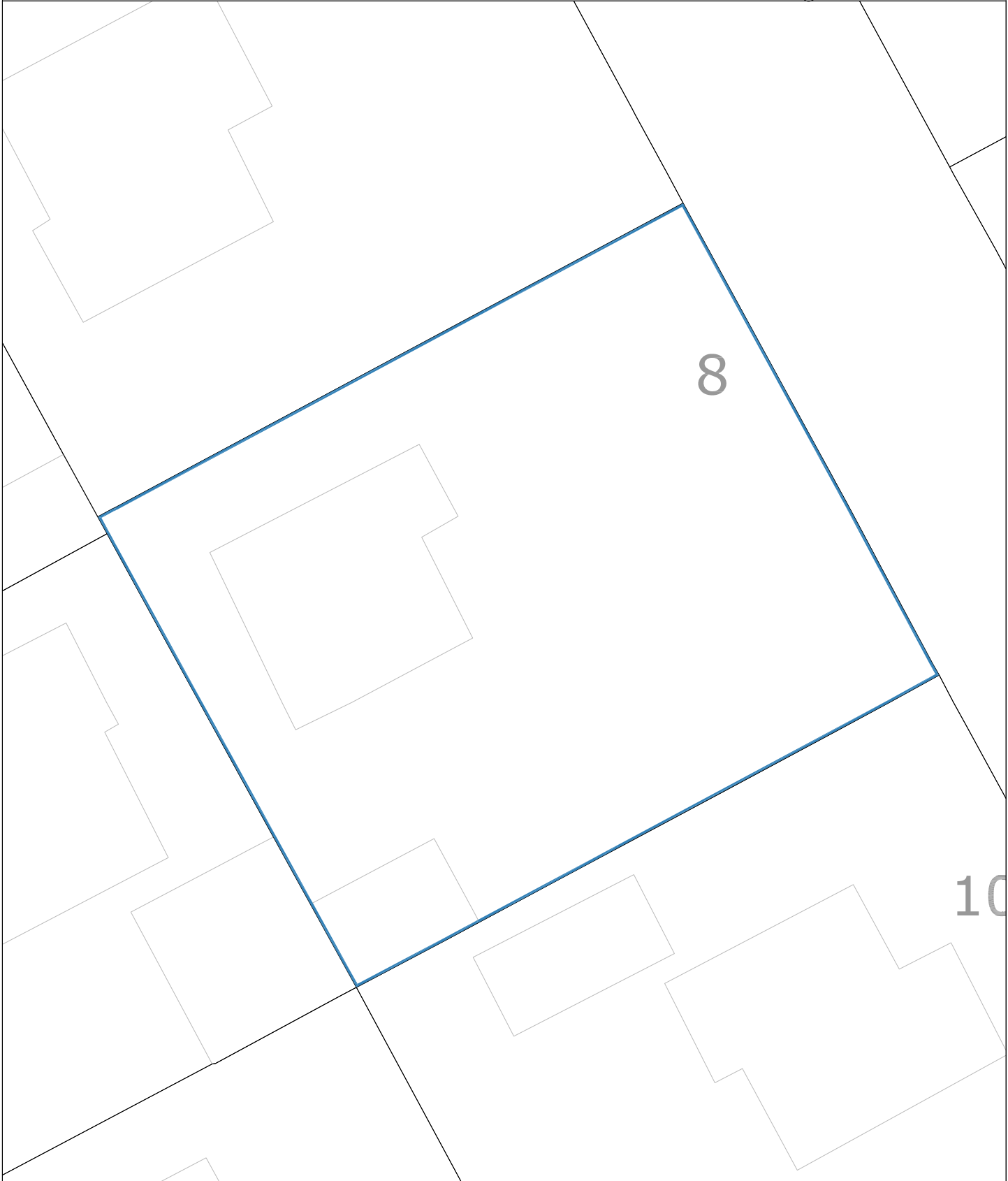
C. EUCALIPTUS



C. BECADA

C. CULLEROT


C. VORAMAR



8

10

1/200



FINCA ADJUDICADA 31

REFERÈNCIA CADASTRAL 3035904CF1033E0001SB

Urbana: parcel·la de terreny situada al terme municipal d'Amposta, assenyalada amb el número 31 al plànol d'adjudicació del Sector de Sòl Urbà No Consolidat 'Eucaliptus', amb una superfície total de 511,00 m2 i amb un sostre edificable total de 306,60 m2.

CLASSIFICACIÓ I QUALIFICACIÓ URBANÍSTIQUES

Sòl urbà, clau 12a2

TÍTOL

Adjudicació de terrenys per aprovació del projecte de reparcel·lació del Sector de Sòl Urbà No Consolidat 'Eucaliptus' del municipi d'Amposta, corresponent a la subrogació de la finca aportada 31 amb un percentatge de participació de 100,00% de la parcel·la adjudicada.

DRETS ADJUDICATS

Li correspon un percentatge sobre el total dels drets que s'adjudiquen de 0,256159351%

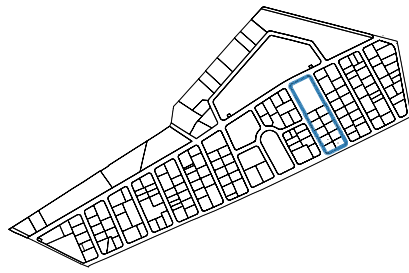
COMPTE DE LIQUIDACIÓ PROVISIONAL

La fina resta subjecta al pagament de la part corresponent del compte de liquidació provisional per un import total de 12.443,41 €, de la qual 10.545,26 € correspon al principal i 1.898,15 € a l'IVA.

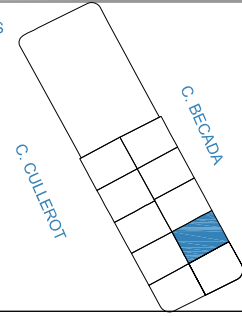
PROJECTE REPARCEL·LACIÓ "EUCALIPTUS"

032

493,16 m²



C. EUCALIPTUS



C. BECADA

C. CULLEROT


C. VORAMAR



10

12

1/200



FINCA ADJUDICADA 32

REFERÈNCIA CADASTRAL 3035905CF1033C0001ZB

Urbana: parcel·la de terreny situada al terme municipal d'Amposta, assenyalada amb el número 32 al plànol d'adjudicació del Sector de Sòl Urbà No Consolidat 'Eucaliptus', amb una superfície total de 493,00 m2 i amb un sostre edificable total de 295,80 m2.

CLASSIFICACIÓ I QUALIFICACIÓ URBANÍSTIQUES

Sòl urbà, clau 12a2

TÍTOL

Adjudicació de terrenys per aprovació del projecte de reparcel·lació del Sector de Sòl Urbà No Consolidat 'Eucaliptus' del municipi d'Amposta, corresponent a la subrogació de la finca aportada 32 amb un percentatge de participació de 100,00% de la parcel·la adjudicada.

DRETS ADJUDICATS

Li correspon un percentatge sobre el total dels drets que s'adjudiquen de 0,247136126%

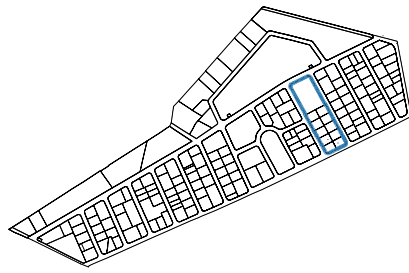
COMPTE DE LIQUIDACIÓ PROVISIONAL

La fina resta subjecta al pagament de la part corresponent del compte de liquidació provisional per un import total de 12.005,09 €, de la qual 10.173,81 € correspon al principal i 1.831,28 € a l'IVA.

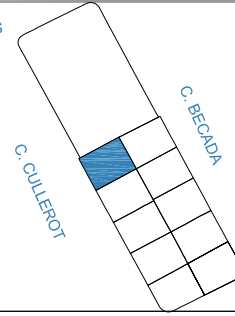
PROJECTE REPARCEL·LACIÓ "EUCALIPTUS"

033

500 m²




C. EUCALIPTUS



C. VORAMAR

3

1/200



FINCA ADJUDICADA 33

REFERÈNCIA CADASTRAL 3035911CF1033E0001WB

Urbana: parcel.la de terreny situada al terme municipal d´Amposta, assenyalada amb el número 33 al plànol d´adjudicació del Sector de Sòl Urbà No Consolidat 'Eucaliptus', amb una superfície total de 500,00 m2 i amb un sostre edificable total de 300,00 m2.

CLASSIFICACIÓ I QUALIFICACIÓ URBANÍSTIQUES

Sòl urbà, clau 12a2

TÍTOL

Adjudicació de terrenys per aprovació del projecte de reparcel.lació del Sector de Sòl Urbà No Consolidat 'Eucaliptus' del municipi d´Amposta, corresponent a la subrogació de la finca aportada 33 amb un percentatge de participació de 100,00% de la parcel.la adjudicada.

DRETS ADJUDICATS

Li correspon un percentatge sobre el total dels drets que s´adjudiquen de 0,250645158%

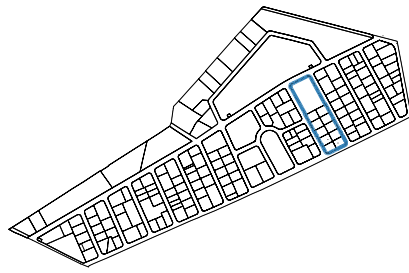
COMPTE DE LIQUIDACIÓ PROVISIONAL

La fina resta subjecta al pagament de la part corresponent del compte de liquidació provisional per un import total de 12.175,55 €, de la qual 10.318,26 € correspon al principal i 1.857,29 € a l´IVA.

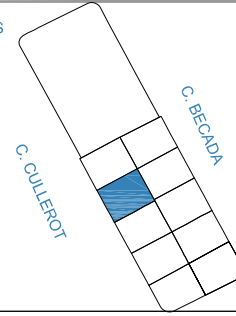
PROJECTE REPARCEL·LACIÓ "EUCALIPTUS"

034

507,60 m²



C. EUCALIPTUS



C. BECADA


C. CULLEROT

C. VORAMAR

5

1/200

7



FINCA ADJUDICADA 34

REFERÈNCIA CADASTRAL 3035910CF1033E0001HB

Urbana: parcel·la de terreny situada al terme municipal d'Amposta, assenyalada amb el número 34 al plànol d'adjudicació del Sector de Sòl Urbà No Consolidat 'Eucaliptus', amb una superfície total de 508,00 m2 i amb un sostre edificable total de 304,80 m2.

CLASSIFICACIÓ I QUALIFICACIÓ URBANÍSTIQUES

Sòl urbà, clau 12a2

TÍTOL

Adjudicació de terrenys per aprovació del projecte de reparcel·lació del Sector de Sòl Urbà No Consolidat 'Eucaliptus' del municipi d'Amposta, corresponent a la subrogació de la finca aportada 34 amb un percentatge de participació de 100,00% de la parcel·la adjudicada.

DRETS ADJUDICATS

Li correspon un percentatge sobre el total dels drets que s'adjudiquen de 0,254655481%

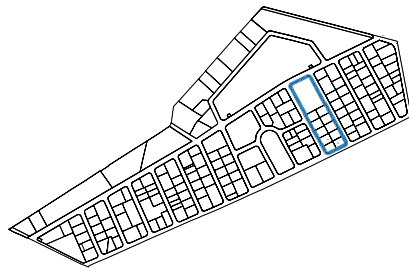
COMPTE DE LIQUIDACIÓ PROVISIONAL

La fina resta subjecta al pagament de la part corresponent del compte de liquidació provisional per un import total de 12.370,36 €, de la qual 10.483,35 € correspon al principal i 1.887,00 € a l'IVA.

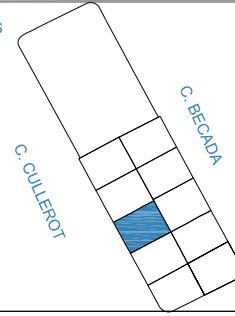
PROJECTE REPARCEL·LACIÓ "EUCALIPTUS"

035

492,50 m²



C. EUCALIPTUS



C. BECADA

C. CULLEROT

C. VORAMAR




5

7

9

1/200



FINCA ADJUDICADA 35

REFERÈNCIA CADASTRAL 3035909CF1033C0001AB

Urbana: parcel.la de terreny situada al terme municipal d´Amposta, assenyalada amb el número 35 al plànol d´adjudicació del Sector de Sòl Urbà No Consolidat 'Eucaliptus', amb una superfície total de 493,00 m2 i amb un sostre edificable total de 295,80 m2.

CLASSIFICACIÓ I QUALIFICACIÓ URBANÍSTIQUES

Sòl urbà, clau 12a2

TÍTOL

Adjudicació de terrenys per aprovació del projecte de reparcel.lació del Sector de Sòl Urbà No Consolidat 'Eucaliptus' del municipi d´Amposta, corresponent a la subrogació de la finca aportada 35 amb un percentatge de participació de 100,00% de la parcel.la adjudicada.

DRETS ADJUDICATS

Li correspon un percentatge sobre el total dels drets que s´adjudiquen de 0,247136126%

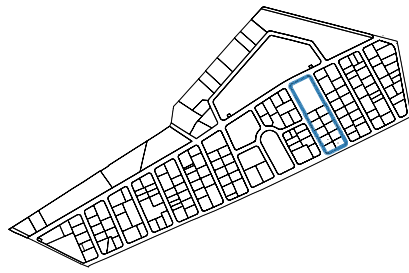
COMPTE DE LIQUIDACIÓ PROVISIONAL

La fina resta subjecta al pagament de la part corresponent del compte de liquidació provisional per un import total de 12.005,09 €, de la qual 10.173,81 € correspon al principal i 1.831,28 € a l´IVA.

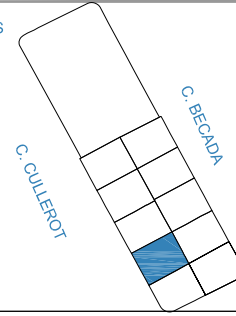
PROJECTE REPARCEL·LACIÓ "EUCALIPTUS"

036

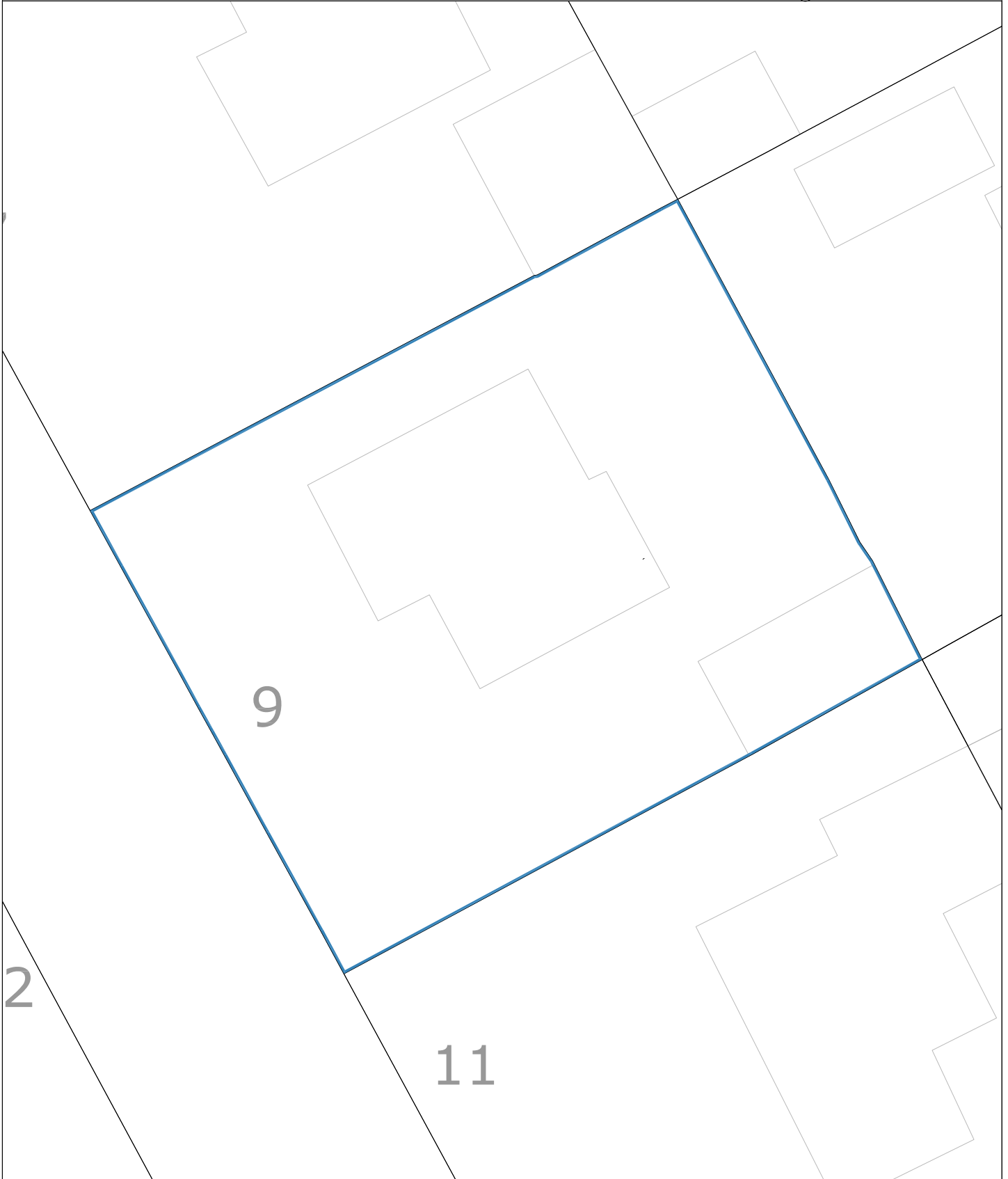
502,86 m²



C. EUCALIPTUS



C. VORAMAR




2

9

11

1/200



FINCA ADJUDICADA 36

REFERÈNCIA CADASTRAL 3035908CF1033C0001WB

Urbana: parcel·la de terreny situada al terme municipal d'Amposta, assenyalada amb el número 36 al plànol d'adjudicació del Sector de Sòl Urbà No Consolidat 'Eucaliptus', amb una superfície total de 503,00 m2 i amb un sostre edificable total de 301,80 m2.

CLASSIFICACIÓ I QUALIFICACIÓ URBANÍSTIQUES

Sòl urbà, clau 12a2

TÍTOL

Adjudicació de terrenys per aprovació del projecte de reparcel·lació del Sector de Sòl Urbà No Consolidat 'Eucaliptus' del municipi d'Amposta, corresponent a la subrogació de la finca aportada 36 amb un percentatge de participació de 100,00% de la parcel·la adjudicada.

DRETS ADJUDICATS

Li correspon un percentatge sobre el total dels drets que s'adjudiquen de 0,252149029%

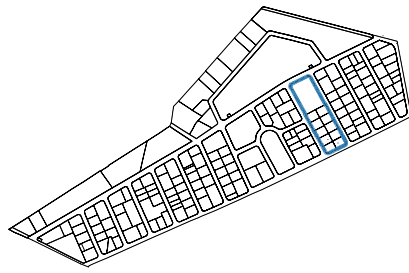
COMPTE DE LIQUIDACIÓ PROVISIONAL

La fina resta subjecta al pagament de la part corresponent del compte de liquidació provisional per un import total de 12.248,60 €, de la qual 10.380,17 € correspon al principal i 1.868,43 € a l'IVA.

PROJECTE REPARCEL·LACIÓ "EUCALIPTUS"

037

472,77 m²



C. EUCALIPTUS

C. CULLEROT


C. BECADA

C. VORAMAR

9

11

45



FINCA ADJUDICADA 37

REFERÈNCIA CADASTRAL 3035907CF1033C0001HB

Urbana: parcel·la de terreny situada al terme municipal d'Amposta, assenyalada amb el número 37 al plànol d'adjudicació del Sector de Sòl Urbà No Consolidat 'Eucaliptus', amb una superfície total de 473,00 m2 i amb un sostre edificable total de 283,80 m2.

CLASSIFICACIÓ I QUALIFICACIÓ URBANÍSTIQUES

Sòl urbà, clau 12a2

TÍTOL

Adjudicació de terrenys per aprovació del projecte de reparcel·lació del Sector de Sòl Urbà No Consolidat 'Eucaliptus' del municipi d'Amposta, corresponent a la subrogació de la finca aportada 37 amb un percentatge de participació de 100,00% de la parcel·la adjudicada.

DRETS ADJUDICATS

Li correspon un percentatge sobre el total dels drets que s'adjudiquen de 0,237110319%

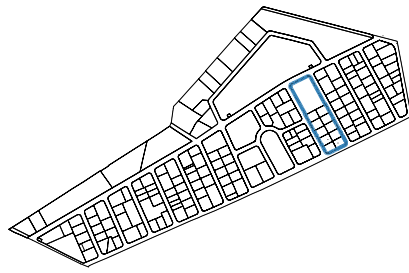
COMPTE DE LIQUIDACIÓ PROVISIONAL

La fina resta subjecta al pagament de la part corresponent del compte de liquidació provisional per un import total de 11.518,07 €, de la qual 9.761,07 € correspon al principal i 1.756,99 € a l'IVA.

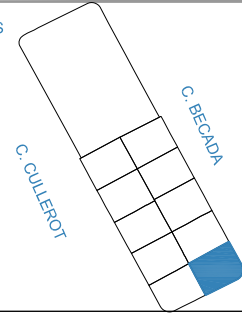
PROJECTE REPARCEL·LACIÓ "EUCALIPTUS"

038

504,07 m²



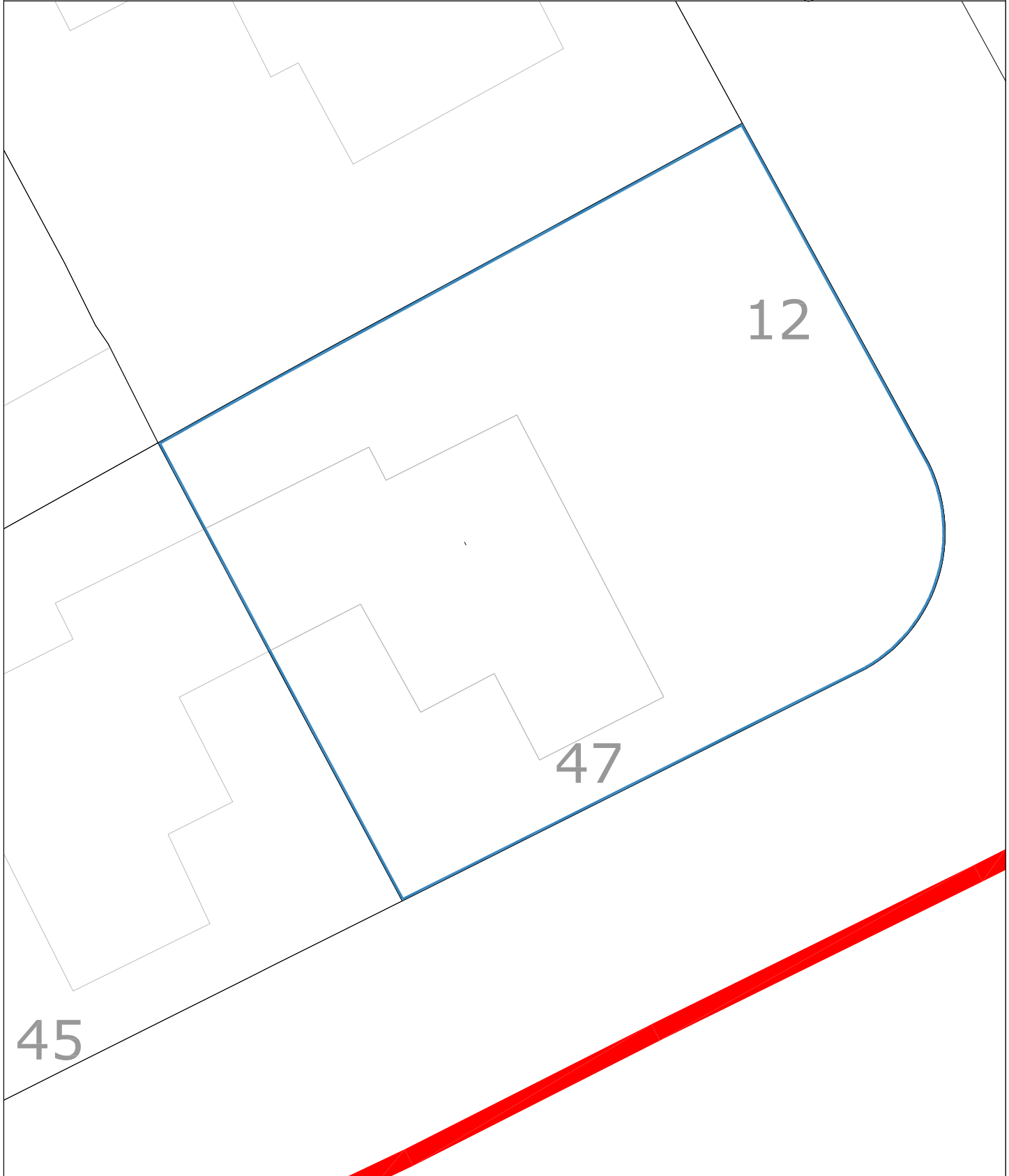
C. EUCALIPTUS



C. BECADA

C. CULLEROT

C. VORAMAR




12

47

45

1/200



FINCA ADJUDICADA 38

REFERÈNCIA CADASTRAL 3035906CF1033C0001UB

Urbana: parcel·la de terreny situada al terme municipal d'Amposta, assenyalada amb el número 38 al plànol d'adjudicació del Sector de Sòl Urbà No Consolidat 'Eucaliptus', amb una superfície total de 504,00 m2 i amb un sostre edificable total de 302,40 m2.

CLASSIFICACIÓ I QUALIFICACIÓ URBANÍSTIQUES

Sòl urbà, clau 12a2

TÍTOL

Adjudicació de terrenys per aprovació del projecte de reparcel·lació del Sector de Sòl Urbà No Consolidat 'Eucaliptus' del municipi d'Amposta, corresponent a la subrogació de la finca aportada 38 amb un percentatge de participació de 100,00% de la parcel·la adjudicada.

DRETS ADJUDICATS

Li correspon un percentatge sobre el total dels drets que s'adjudiquen de 0,252650319%

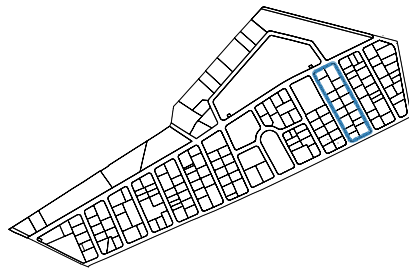
COMPTE DE LIQUIDACIÓ PROVISIONAL

La fina resta subjecta al pagament de la part corresponent del compte de liquidació provisional per un import total de 12.272,95 €, de la qual 10.400,81 € correspon al principal i 1.872,15 € a l'IVA.

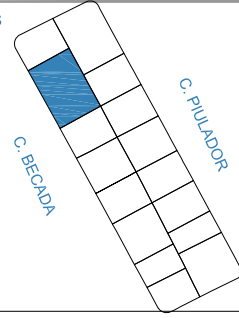
PROJECTE REPARCEL·LACIÓ "EUCALIPTUS"

039

930,82 m²



C. EUCALIPTUS



C. BECADA

C. PILADOR

C. VORAMAR



FINCA ADJUDICADA 39

REFERÈNCIA CADASTRAL 3035313CF1033E0001LB

Urbana: parcel.la de terreny situada al terme municipal d´Amposta, assenyalada amb el número 39 al plànol d´adjudicació del Sector de Sòl Urbà No Consolidat 'Eucaliptus', amb una superfície total de 931,00 m2 i amb un sostre edificable total de 558,60 m2.

CLASSIFICACIÓ I QUALIFICACIÓ URBANÍSTIQUES

Sòl urbà, clau 12a2

TÍTOL

Adjudicació de terrenys per aprovació del projecte de reparcel.lació del Sector de Sòl Urbà No Consolidat 'Eucaliptus' del municipi d´Amposta, corresponent a la subrogació de la finca aportada 39 amb un percentatge de participació de 100,00% de la parcel.la adjudicada.

DRETS ADJUDICATS

Li correspon un percentatge sobre el total dels drets que s´adjudiquen de 0,466701284%

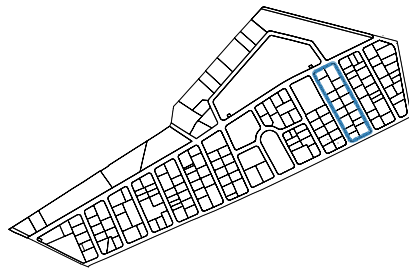
COMPTE DE LIQUIDACIÓ PROVISIONAL

La fina resta subjecta al pagament de la part corresponent del compte de liquidació provisional per un import total de 22.670,87 €, de la qual 19.212,60 € correspon al principal i 3.458,27 € a l´IVA.

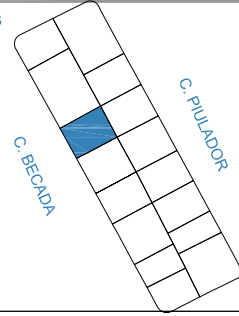
PROJECTE REPARCEL·LACIÓ "EUCALIPTUS"

040

486,09 m²



C. EUCALIPTUS



C. PILADOR

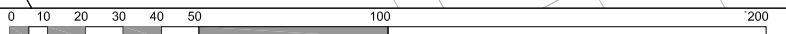
C. BECADA

C. VORAMAR

3

5

1/200



FINCA ADJUDICADA 40

REFERÈNCIA CADASTRAL

Urbana: parcel.la de terreny situada al terme municipal d´Amposta, assenyalada amb el número 40 al plànol d´adjudicació del Sector de Sòl Urbà No Consolidat 'Eucaliptus', amb una superfície total de 486,00 m2 i amb un sostre edificable total de 291,60 m2.

CLASSIFICACIÓ I QUALIFICACIÓ URBANÍSTIQUES

Sòl urbà, clau 12a2

TÍTOL

Adjudicació de terrenys per aprovació del projecte de reparcel.lació del Sector de Sòl Urbà No Consolidat 'Eucaliptus' del municipi d´Amposta, corresponent a la subrogació de la finca aportada 40 amb un percentatge de participació de 100,00% de la parcel.la adjudicada.

DRETS ADJUDICATS

Li correspon un percentatge sobre el total dels drets que s´adjudiquen de 0,243627094%

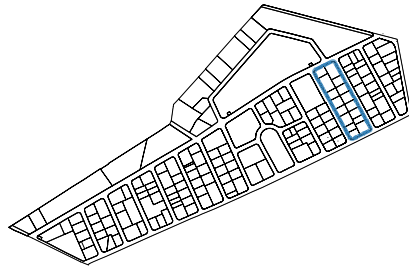
COMPTE DE LIQUIDACIÓ PROVISIONAL

La fina resta subjecta al pagament de la part corresponent del compte de liquidació provisional per un import total de 11.834,63 €, de la qual 10.029,35 € correspon al principal i 1.805,28 € a l´IVA.

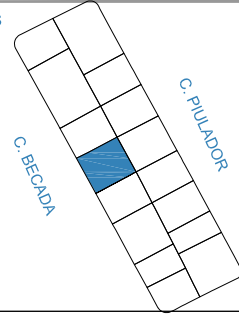
PROJECTE REPARCEL·LACIÓ "EUCALIPTUS"

041

554,30 m²



C. EUCALIPTUS



C. PILADOR


C. BECADA

C. VORAMAR

5

7

1/200



FINCA ADJUDICADA 41

REFERÈNCIA CADASTRAL

Urbana: parcel.la de terreny situada al terme municipal d´Amposta, assenyalada amb el número 41 al plànol d´adjudicació del Sector de Sòl Urbà No Consolidat 'Eucaliptus', amb una superfície total de 554,00 m2 i amb un sostre edificable total de 332,40 m2.

CLASSIFICACIÓ I QUALIFICACIÓ URBANÍSTIQUES

Sòl urbà, clau 12a2

TÍTOL

Adjudicació de terrenys per aprovació del projecte de reparcel.lació del Sector de Sòl Urbà No Consolidat 'Eucaliptus' del municipi d´Amposta, corresponent a la subrogació de la finca aportada 41 amb un percentatge de participació de 100,00% de la parcel.la adjudicada.

DRETS ADJUDICATS

Li correspon un percentatge sobre el total dels drets que s´adjudiquen de 0,277714835%

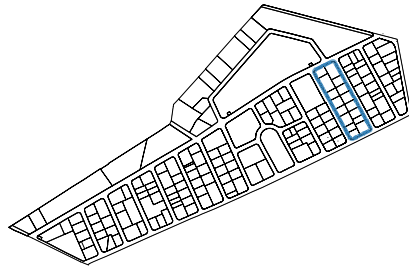
COMPTE DE LIQUIDACIÓ PROVISIONAL

La fina resta subjecta al pagament de la part corresponent del compte de liquidació provisional per un import total de 13.490,51 €, de la qual 11.432,63 € correspon al principal i 2.057,87 € a l´IVA.

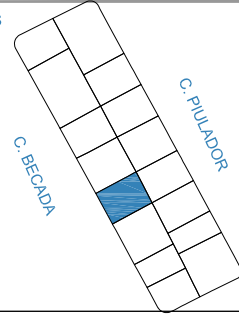
PROJECTE REPARCEL·LACIÓ "EUCALIPTUS"

042

478,25 m²



C. EUCALIPTUS



C. BECADA

C. PILADOR


C. VORAMAR



7

9

1/200



FINCA ADJUDICADA 42

REFERÈNCIA CADASTRAL 3035312CF1033E0001PB

Urbana: parcel.la de terreny situada al terme municipal d´Amposta, assenyalada amb el número 42 al plànol d´adjudicació del Sector de Sòl Urbà No Consolidat 'Eucaliptus', amb una superfície total de 478,00 m2 i amb un sostre edificable total de 286,80 m2.

CLASSIFICACIÓ I QUALIFICACIÓ URBANÍSTIQUES

Sòl urbà, clau 12a2

TÍTOL

Adjudicació de terrenys per aprovació del projecte de reparcel.lació del Sector de Sòl Urbà No Consolidat 'Eucaliptus' del municipi d´Amposta, corresponent a la subrogació de la finca aportada 42 amb un percentatge de participació de 100,00% de la parcel.la adjudicada.

DRETS ADJUDICATS

Li correspon un percentatge sobre el total dels drets que s´adjudiquen de 0,239616771%

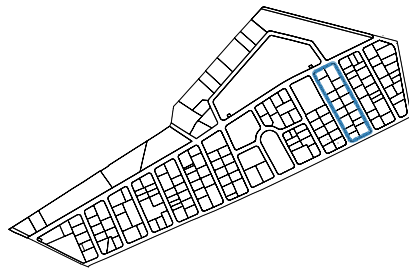
COMPTE DE LIQUIDACIÓ PROVISIONAL

La fina resta subjecta al pagament de la part corresponent del compte de liquidació provisional per un import total de 11.639,82 €, de la qual 9.864,26 € correspon al principal i 1.775,57 € a l´IVA.

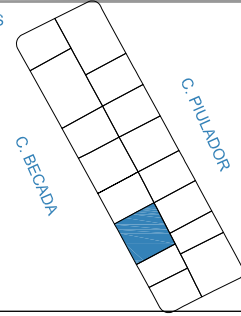
PROJECTE REPARCEL·LACIÓ "EUCALIPTUS"

043

624,64 m²



C. EUCALIPTUS



C. BECADA

C. PILADOR

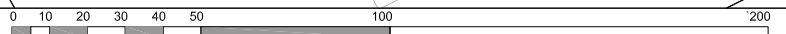
C. VORAMAR

9

11

10

1/200



FINCA ADJUDICADA 43

REFERÈNCIA CADASTRAL 3035311CF1033E0001QB

Urbana: parcel·la de terreny situada al terme municipal d'Amposta, assenyalada amb el número 43 al plànol d'adjudicació del Sector de Sòl Urbà No Consolidat 'Eucaliptus', amb una superfície total de 625,00 m2 i amb un sostre edificable total de 375,00 m2.

CLASSIFICACIÓ I QUALIFICACIÓ URBANÍSTIQUES

Sòl urbà, clau 12a2

TÍTOL

Adjudicació de terrenys per aprovació del projecte de reparcel·lació del Sector de Sòl Urbà No Consolidat 'Eucaliptus' del municipi d'Amposta, corresponent a la subrogació de la finca aportada 43 amb un percentatge de participació de 100,00% de la parcel·la adjudicada.

DRETS ADJUDICATS

Li correspon un percentatge sobre el total dels drets que s'adjudiquen de 0,313306448%

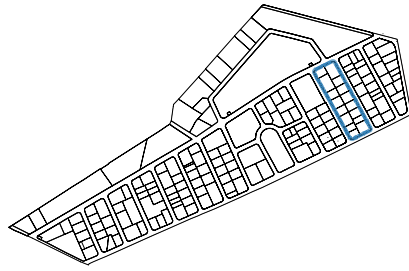
COMPTE DE LIQUIDACIÓ PROVISIONAL

La fina resta subjecta al pagament de la part corresponent del compte de liquidació provisional per un import total de 15.219,43 €, de la qual 12.897,83 € correspon al principal i 2.321,61 € a l'IVA.

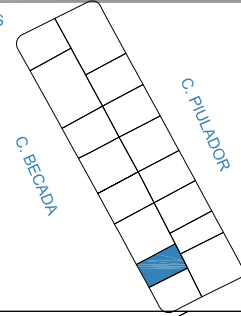
PROJECTE REPARCEL·LACIÓ "EUCALIPTUS"

044

351,34 m²



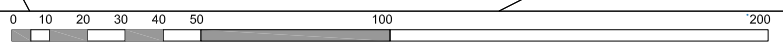
C. EUCALIPTUS



C. VORAMAR



1/200



FINCA ADJUDICADA 44

REFERÈNCIA CADASTRAL 3035310CF1033C0001GB

Urbana: parcel.la de terreny situada al terme municipal d´Amposta, assenyalada amb el número 44 al plànol d´adjudicació del Sector de Sòl Urbà No Consolidat 'Eucaliptus', amb una superfície total de 351,00 m2 i amb un sostre edificable total de 210,60 m2.

CLASSIFICACIÓ I QUALIFICACIÓ URBANÍSTIQUES

Sòl urbà, clau 12a2

TÍTOL

Adjudicació de terrenys per aprovació del projecte de reparcel.lació del Sector de Sòl Urbà No Consolidat 'Eucaliptus' del municipi d´Amposta, corresponent a la subrogació de la finca aportada 44 amb un percentatge de participació de 100,00% de la parcel.la adjudicada.

DRETS ADJUDICATS

Li correspon un percentatge sobre el total dels drets que s´adjudiquen de 0,175952901%

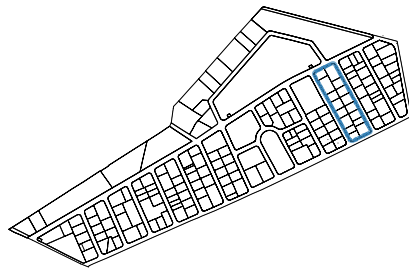
COMPTE DE LIQUIDACIÓ PROVISIONAL

La fina resta subjecta al pagament de la part corresponent del compte de liquidació provisional per un import total de 8.547,23 €, de la qual 7.243,42 € correspon al principal i 1.303,82 € a l´IVA.

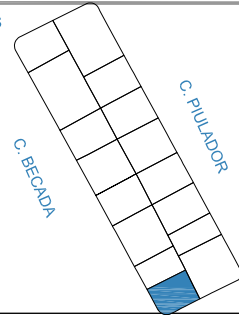
PROJECTE REPARCEL·LACIÓ "EUCALIPTUS"

045

410,96 m²



C. EUCALIPTUS



C. BECADA

C. PILADOR

C. VORAMAR

11

13

49

FINCA ADJUDICADA 45

REFERÈNCIA CADASTRAL 3035309CF1033C0001PB

Urbana: parcel.la de terreny situada al terme municipal d´Amposta, assenyalada amb el número 45 al plànol d´adjudicació del Sector de Sòl Urbà No Consolidat 'Eucaliptus', amb una superfície total de 411,00 m2 i amb un sostre edificable total de 246,60 m2.

CLASSIFICACIÓ I QUALIFICACIÓ URBANÍSTIQUES

Sòl urbà, clau 12a2

TÍTOL

Adjudicació de terrenys per aprovació del projecte de reparcel.lació del Sector de Sòl Urbà No Consolidat 'Eucaliptus' del municipi d´Amposta, corresponent a la subrogació de la finca aportada 45 amb un percentatge de participació de 100,00% de la parcel.la adjudicada.

DRETS ADJUDICATS

Li correspon un percentatge sobre el total dels drets que s´adjudiquen de 0,20603032%

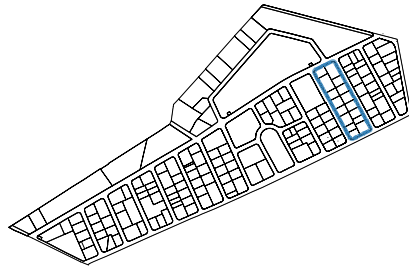
COMPTE DE LIQUIDACIÓ PROVISIONAL

La fina resta subjecta al pagament de la part corresponent del compte de liquidació provisional per un import total de 10.008,30 €, de la qual 8.481,61 € correspon al principal i 1.526,69 € a l´IVA.

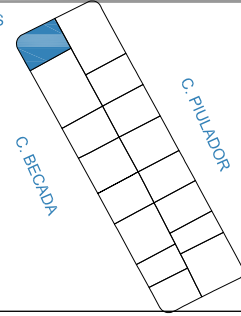
PROJECTE REPARCEL·LACIÓ "EUCALIPTUS"

046

488.89 m²



C. EUCALIPTUS



C. BECADA

C. PILADOR

C. VORAMAR

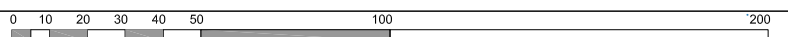
53

52

50

1

1/200



FINCA ADJUDICADA 46

REFERÈNCIA CADASTRAL 3035314CF1033E0001TB

Urbana: parcel·la de terreny situada al terme municipal d'Amposta, assenyalada amb el número 46 al plànol d'adjudicació del Sector de Sòl Urbà No Consolidat 'Eucaliptus', amb una superfície total de 489,00 m2 i amb un sostre edificable total de 293,40 m2.

CLASSIFICACIÓ I QUALIFICACIÓ URBANÍSTIQUES

Sòl urbà, clau 12a2

TÍTOL

Adjudicació de terrenys per aprovació del projecte de reparcel·lació del Sector de Sòl Urbà No Consolidat 'Eucaliptus' del municipi d'Amposta, corresponent a la subrogació de la finca aportada 46 amb un percentatge de participació de 100,00% de la parcel·la adjudicada.

DRETS ADJUDICATS

Li correspon un percentatge sobre el total dels drets que s'adjudiquen de 0,245130965%

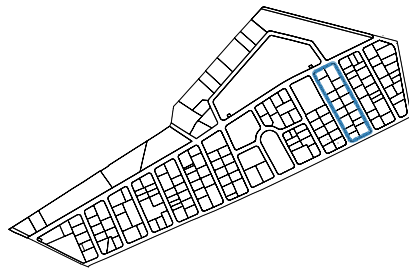
COMPTE DE LIQUIDACIÓ PROVISIONAL

La fina resta subjecta al pagament de la part corresponent del compte de liquidació provisional per un import total de 11.907,69 €, de la qual 10.091,26 € correspon al principal i 1.816,43 € a l'IVA.

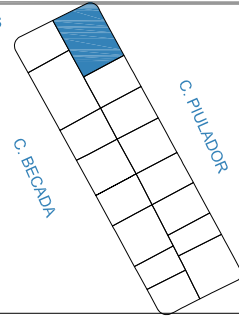
PROJECTE REPARCEL·LACIÓ "EUCALIPTUS"

047

880,69 m²



C. EUCALIPTUS



C. BECADA

C. PILADOR

C. VORAMAR



FINCA ADJUDICADA 47

REFERÈNCIA CADASTRAL 3035301CF1033E0001UB

Urbana: parcel.la de terreny situada al terme municipal d´Amposta, assenyalada amb el número 47 al plànol d´adjudicació del Sector de Sòl Urbà No Consolidat 'Eucaliptus', amb una superfície total de 881,00 m2 i amb un sostre edificable total de 528,60 m2.

CLASSIFICACIÓ I QUALIFICACIÓ URBANÍSTIQUES

Sòl urbà, clau 12a2

TÍTOL

Adjudicació de terrenys per aprovació del projecte de reparcel.lació del Sector de Sòl Urbà No Consolidat 'Eucaliptus' del municipi d´Amposta, corresponent a la subrogació de la finca aportada 47 amb un percentatge de participació de 100,00% de la parcel.la adjudicada.

DRETS ADJUDICATS

Li correspon un percentatge sobre el total dels drets que s´adjudiquen de 0,441636768%

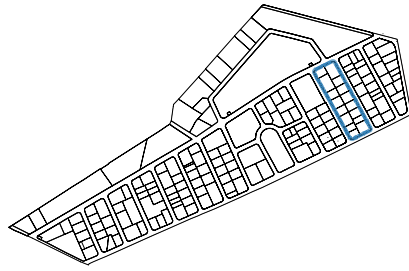
COMPTE DE LIQUIDACIÓ PROVISIONAL

La fina resta subjecta al pagament de la part corresponent del compte de liquidació provisional per un import total de 21.453,32 €, de la qual 18.180,78 € correspon al principal i 3.272,54 € a l´IVA.

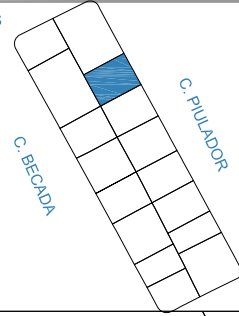
PROJECTE REPARCEL·LACIÓ "EUCALIPTUS"

048

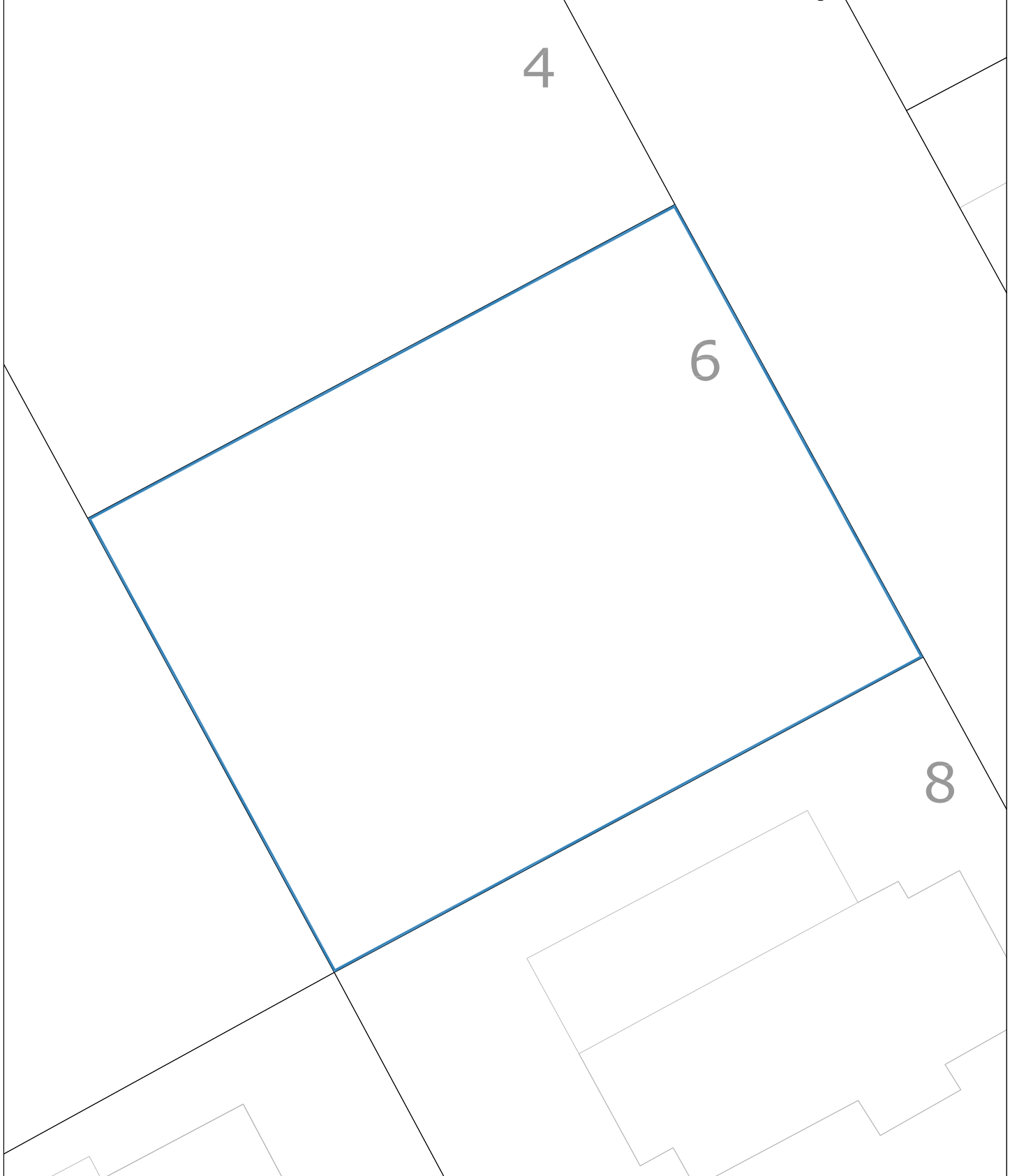
494,60 m²




C. EUCALIPTUS



C. VORAMAR



1/200



FINCA ADJUDICADA 48

REFERÈNCIA CADASTRAL 3035302CF1033E0001HB

Urbana: parcel·la de terreny situada al terme municipal d'Amposta, assenyalada amb el número 48 al plànol d'adjudicació del Sector de Sòl Urbà No Consolidat 'Eucaliptus', amb una superfície total de 495,00 m2 i amb un sostre edificable total de 297,00 m2.

CLASSIFICACIÓ I QUALIFICACIÓ URBANÍSTIQUES

Sòl urbà, clau 12a2

TÍTOL

Adjudicació de terrenys per aprovació del projecte de reparcel·lació del Sector de Sòl Urbà No Consolidat 'Eucaliptus' del municipi d'Amposta, corresponent a la subrogació de la finca aportada 48 amb un percentatge de participació de 100,00% de la parcel·la adjudicada.

DRETS ADJUDICATS

Li correspon un percentatge sobre el total dels drets que s'adjudiquen de 0,248138706%

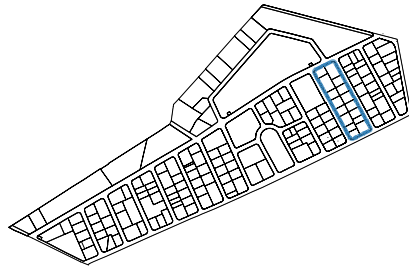
COMPTE DE LIQUIDACIÓ PROVISIONAL

La fina resta subjecta al pagament de la part corresponent del compte de liquidació provisional per un import total de 12.053,79 €, de la qual 10.215,08 € correspon al principal i 1.838,71 € a l'IVA.

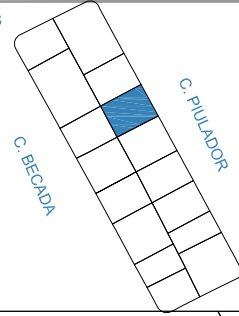
PROJECTE REPARCEL·LACIÓ "EUCALIPTUS"

049

497,03 m²



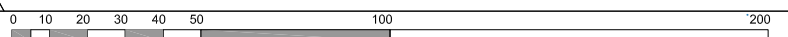
C. EUCALIPTUS



8

10

1/200



FINCA ADJUDICADA 49

REFERÈNCIA CADASTRAL 3035303CF1033E0001WB

Urbana: parcel.la de terreny situada al terme municipal d´Amposta, assenyalada amb el número 49 al plànol d´adjudicació del Sector de Sòl Urbà No Consolidat 'Eucaliptus', amb una superfície total de 497,00 m2 i amb un sostre edificable total de 298,20 m2.

CLASSIFICACIÓ I QUALIFICACIÓ URBANÍSTIQUES

Sòl urbà, clau 12a2

TÍTOL

Adjudicació de terrenys per aprovació del projecte de reparcel.lació del Sector de Sòl Urbà No Consolidat 'Eucaliptus' del municipi d´Amposta, corresponent a la subrogació de la finca aportada 49 amb un percentatge de participació de 100,00% de la parcel.la adjudicada.

DRETS ADJUDICATS

Li correspon un percentatge sobre el total dels drets que s´adjudiquen de 0,249141287%

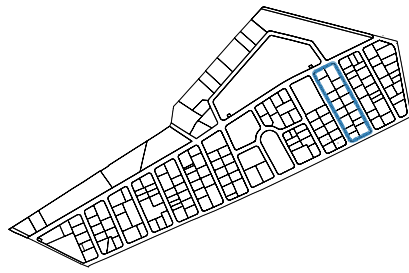
COMPTE DE LIQUIDACIÓ PROVISIONAL

La fina resta subjecta al pagament de la part corresponent del compte de liquidació provisional per un import total de 12.102,49 €, de la qual 10.256,35 € correspon al principal i 1.846,14 € a l´IVA.

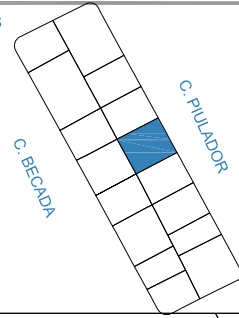
PROJECTE REPARCEL·LACIÓ "EUCALIPTUS"

050

552,72 m²



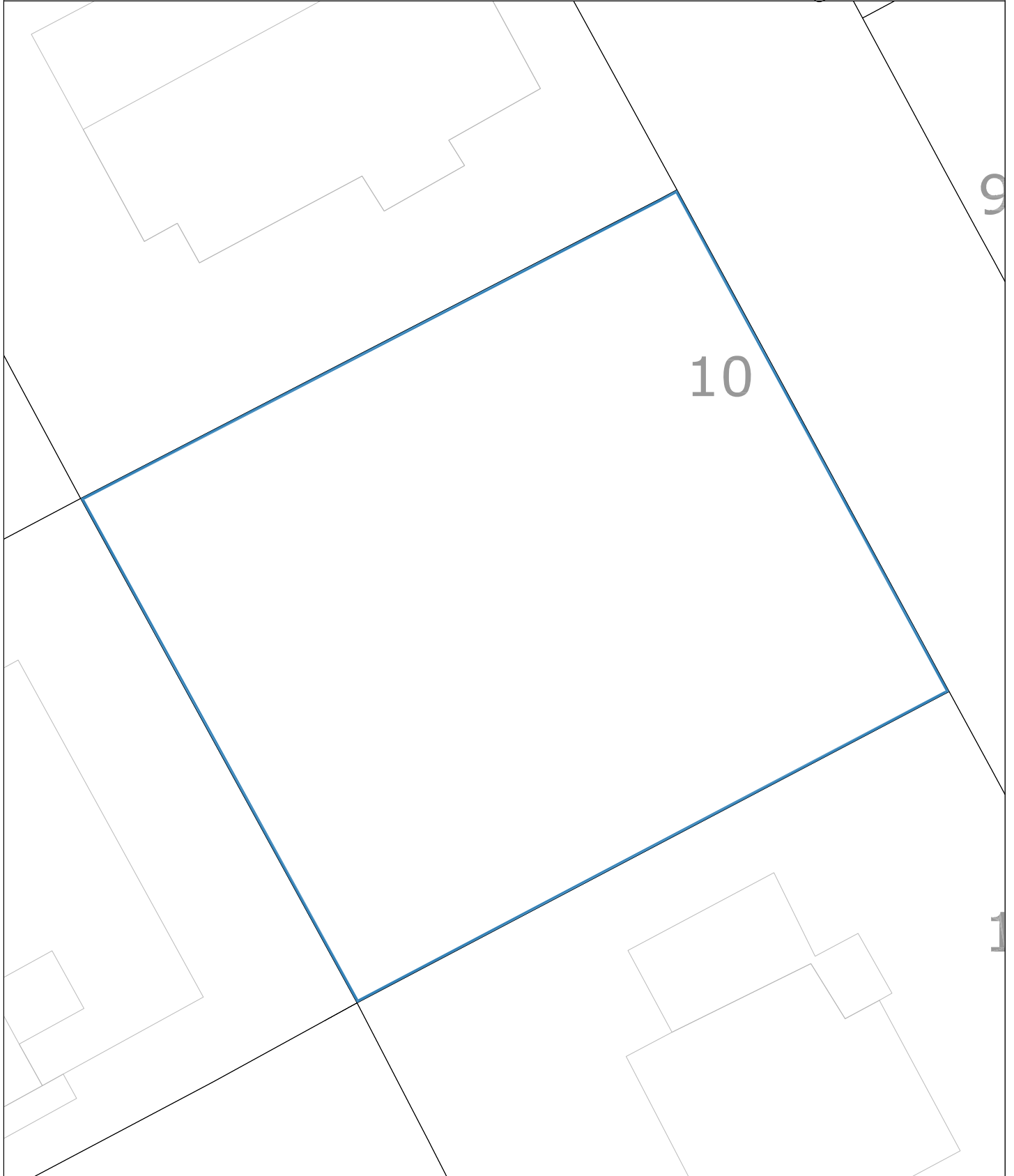
C. EUCALIPTUS



C. PILADOR

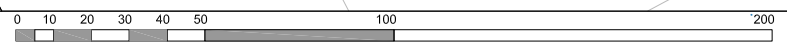
C. BECADA

C. VORAMAR



10

1/200



FINCA ADJUDICADA 50

REFERÈNCIA CADASTRAL 3035304CF1033E0001AB

Urbana: parcel.la de terreny situada al terme municipal d´Amposta, assenyalada amb el número 50 al plànol d´adjudicació del Sector de Sòl Urbà No Consolidat 'Eucaliptus', amb una superfície total de 553,00 m2 i amb un sostre edificable total de 331,80 m2.

CLASSIFICACIÓ I QUALIFICACIÓ URBANÍSTIQUES

Sòl urbà, clau 12a2

TÍTOL

Adjudicació de terrenys per aprovació del projecte de reparcel.lació del Sector de Sòl Urbà No Consolidat 'Eucaliptus' del municipi d´Amposta, corresponent a la subrogació de la finca aportada 50 amb un percentatge de participació de 100,00% de la parcel.la adjudicada.

DRETS ADJUDICATS

Li correspon un percentatge sobre el total dels drets que s´adjudiquen de 0,277213545%

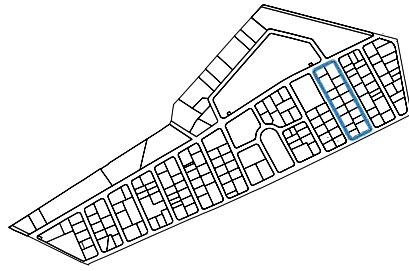
COMPTE DE LIQUIDACIÓ PROVISIONAL

La fina resta subjecta al pagament de la part corresponent del compte de liquidació provisional per un import total de 13.466,16 €, de la qual 11.412,00 € correspon al principal i 2.054,16 € a l´IVA.

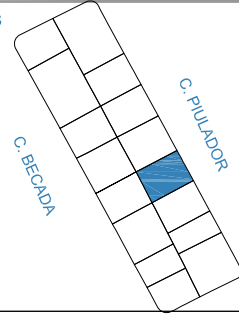
PROJECTE REPARCEL·LACIÓ "EUCALIPTUS"

051

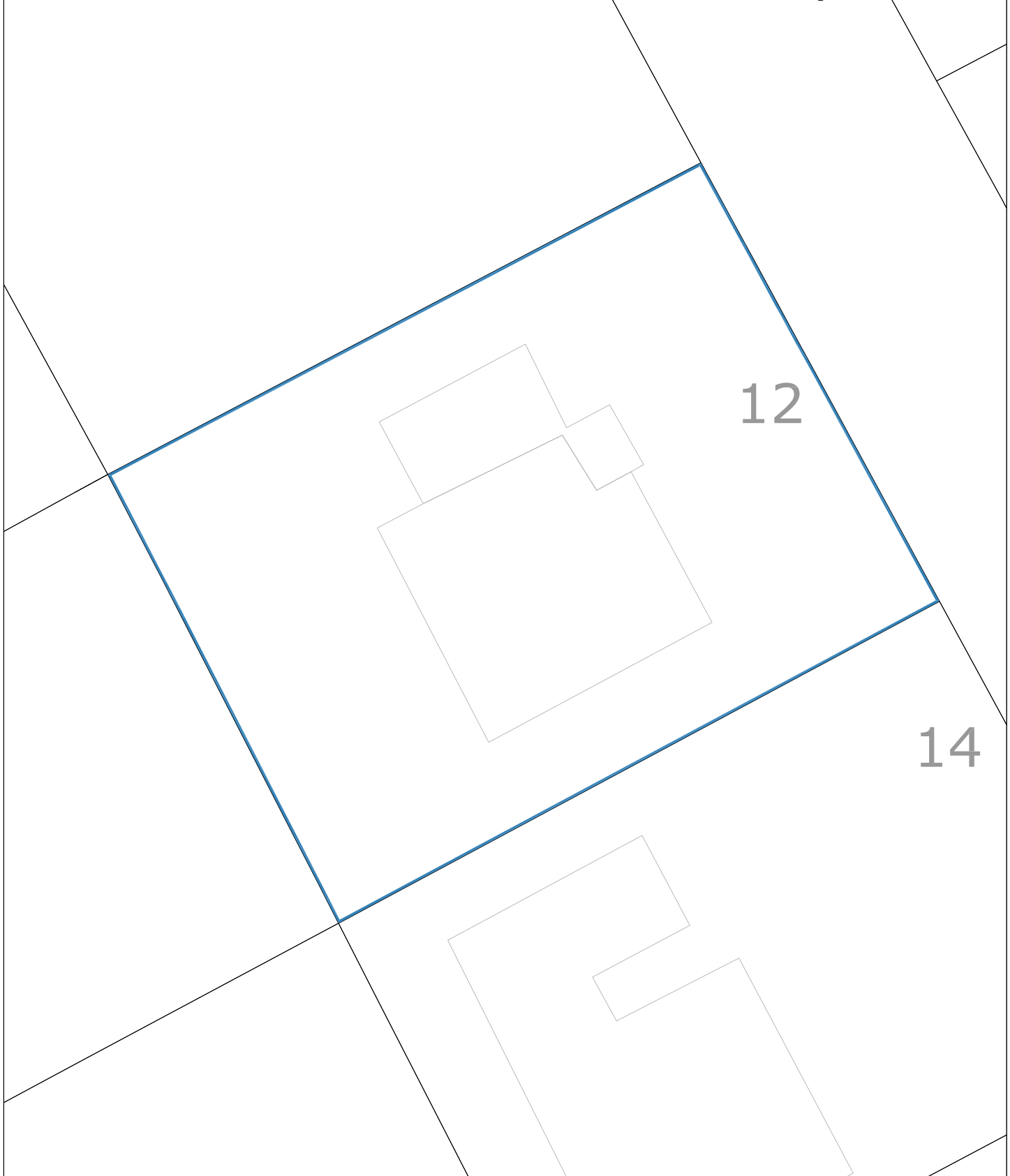
486,92 m²



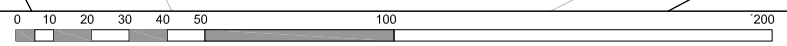
C. EUCALIPTUS



C. VORAMAR



1/200



FINCA ADJUDICADA 51

REFERÈNCIA CADASTRAL 3035305CF1033E0001BB

Urbana: parcel.la de terreny situada al terme municipal d´Amposta, assenyalada amb el número 51 al plànol d´adjudicació del Sector de Sòl Urbà No Consolidat 'Eucaliptus', amb una superfície total de 487,00 m2 i amb un sostre edificable total de 292,20 m2.

CLASSIFICACIÓ I QUALIFICACIÓ URBANÍSTIQUES

Sòl urbà, clau 12a2

TÍTOL

Adjudicació de terrenys per aprovació del projecte de reparcel.lació del Sector de Sòl Urbà No Consolidat 'Eucaliptus' del municipi d´Amposta, corresponent a la subrogació de la finca aportada 51 amb un percentatge de participació de 100,00% de la parcel.la adjudicada.

DRETS ADJUDICATS

Li correspon un percentatge sobre el total dels drets que s´adjudiquen de 0,244128384%

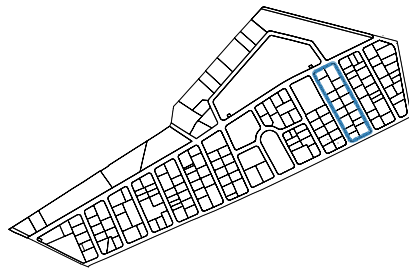
COMPTE DE LIQUIDACIÓ PROVISIONAL

La fina resta subjecta al pagament de la part corresponent del compte de liquidació provisional per un import total de 11.858,98 €, de la qual 10.049,99 € correspon al principal i 1.809,00 € a l´IVA.

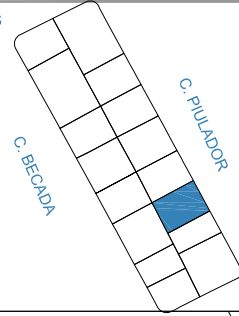
PROJECTE REPARCEL·LACIÓ "EUCALIPTUS"

052

495,10 m²



C. EUCALIPTUS



C. VORAMAR

12

11

14

16

FINCA ADJUDICADA 52

REFERÈNCIA CADASTRAL 3035306CF1033E0001YB

Urbana: parcel.la de terreny situada al terme municipal d´Amposta, assenyalada amb el número 52 al plànol d´adjudicació del Sector de Sòl Urbà No Consolidat 'Eucaliptus', amb una superfície total de 495,00 m2 i amb un sostre edificable total de 297,00 m2.

CLASSIFICACIÓ I QUALIFICACIÓ URBANÍSTIQUES

Sòl urbà, clau 12a2

TÍTOL

Adjudicació de terrenys per aprovació del projecte de reparcel.lació del Sector de Sòl Urbà No Consolidat 'Eucaliptus' del municipi d´Amposta, corresponent a la subrogació de la finca aportada 52 amb un percentatge de participació de 100,00% de la parcel.la adjudicada.

DRETS ADJUDICATS

Li correspon un percentatge sobre el total dels drets que s´adjudiquen de 0,248138706%

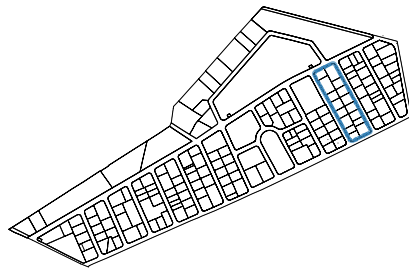
COMPTE DE LIQUIDACIÓ PROVISIONAL

La fina resta subjecta al pagament de la part corresponent del compte de liquidació provisional per un import total de 12.053,79 €, de la qual 10.215,08 € correspon al principal i 1.838,71 € a l´IVA.

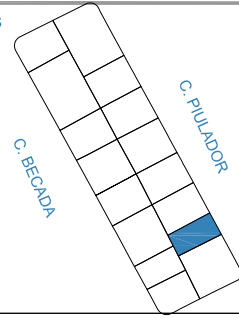
PROJECTE REPARCEL·LACIÓ "EUCALIPTUS"

053

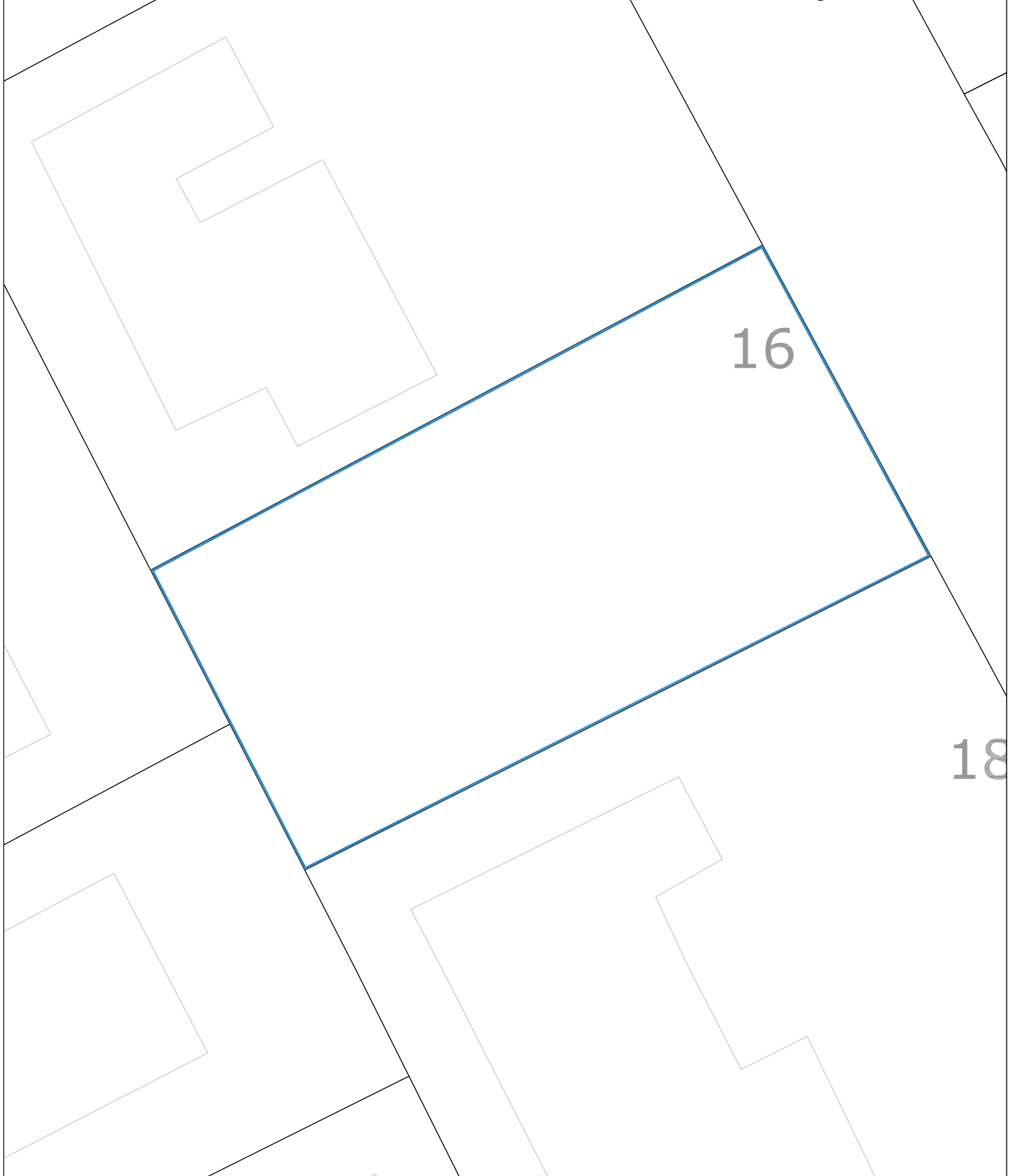
345,75 m²



C. EUCALIPTUS



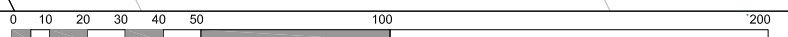
C. VORAMAR



16

18

1/200



FINCA ADJUDICADA 53

REFERÈNCIA CADASTRAL 3035307CF1033E0001GB

Urbana: parcel·la de terreny situada al terme municipal d'Amposta, assenyalada amb el número 53 al plànol d'adjudicació del Sector de Sòl Urbà No Consolidat 'Eucaliptus', amb una superfície total de 346,00 m2 i amb un sostre edificable total de 207,60 m2.

CLASSIFICACIÓ I QUALIFICACIÓ URBANÍSTIQUES

Sòl urbà, clau 12a2

TÍTOL

Adjudicació de terrenys per aprovació del projecte de reparcel·lació del Sector de Sòl Urbà No Consolidat 'Eucaliptus' del municipi d'Amposta, corresponent a la subrogació de la finca aportada 53 amb un percentatge de participació de 100,00% de la parcel·la adjudicada.

DRETS ADJUDICATS

Li correspon un percentatge sobre el total dels drets que s'adjudiquen de 0,173446449%

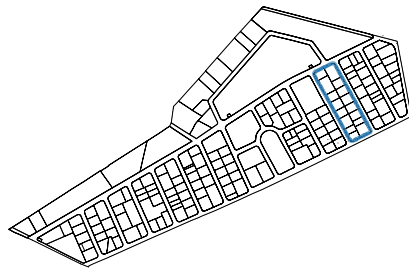
COMPTE DE LIQUIDACIÓ PROVISIONAL

La fina resta subjecta al pagament de la part corresponent del compte de liquidació provisional per un import total de 8.425,48 €, de la qual 7.140,24 € correspon al principal i 1.285,24 € a l'IVA.

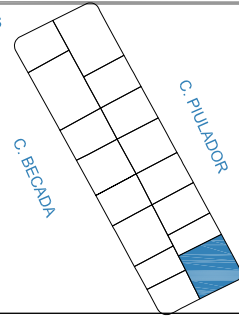
PROJECTE REPARCEL·LACIÓ "EUCALIPTUS"

054

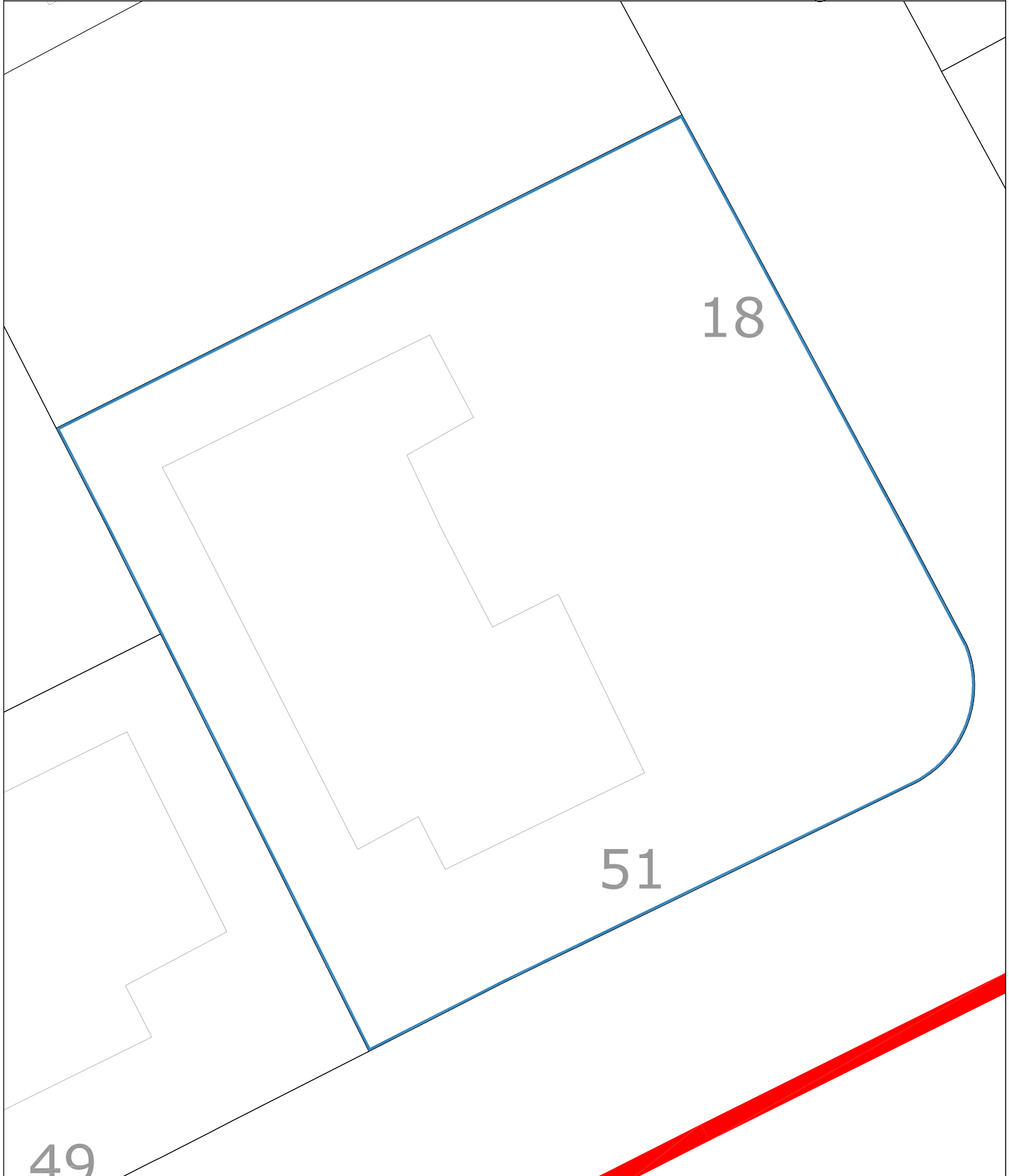
709.59 m²



C. EUCALIPTUS



C. VORAMAR




18

51

49

1/200



FINCA ADJUDICADA 54

REFERÈNCIA CADASTRAL 3035308CF1033E0001QB

Urbana: parcel.la de terreny situada al terme municipal d´Amposta, assenyalada amb el número 54 al plànol d´adjudicació del Sector de Sòl Urbà No Consolidat 'Eucaliptus', amb una superfície total de 710,00 m2 i amb un sostre edificable total de 426,00 m2.

CLASSIFICACIÓ I QUALIFICACIÓ URBANÍSTIQUES

Sòl urbà, clau 12a2

TÍTOL

Adjudicació de terrenys per aprovació del projecte de reparcel.lació del Sector de Sòl Urbà No Consolidat 'Eucaliptus' del municipi d´Amposta, corresponent a la subrogació de la finca aportada 54 amb un percentatge de participació de 100,00% de la parcel.la adjudicada.

DRETS ADJUDICATS

Li correspon un percentatge sobre el total dels drets que s´adjudiquen de 0,355916124%

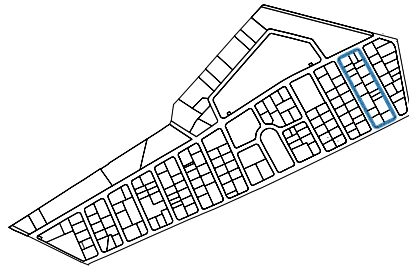
COMPTE DE LIQUIDACIÓ PROVISIONAL

La fina resta subjecta al pagament de la part corresponent del compte de liquidació provisional per un import total de 17.289,28 €, de la qual 14.651,93 € correspon al principal i 2.637,35 € a l´IVA.

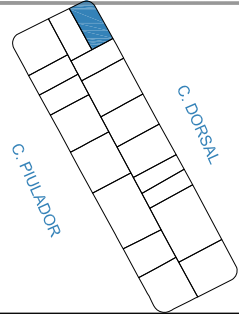
PROJECTE REPARCEL·LACIÓ "EUCALIPTUS"

055

330,64 m²



C. EUCALIPTUS



C. VORAMAR

61

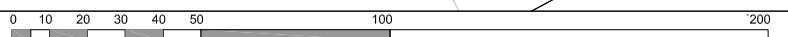
1

56

2

4

1/200



FINCA ADJUDICADA 55

REFERÈNCIA CADASTRAL 3135401CF1033E0001EB

Urbana: parcel·la de terreny situada al terme municipal d'Amposta, assenyalada amb el número 55 al plànol d'adjudicació del Sector de Sòl Urbà No Consolidat 'Eucaliptus', amb una superfície total de 331,00 m2 i amb un sostre edificable total de 198,60 m2.

CLASSIFICACIÓ I QUALIFICACIÓ URBANÍSTIQUES

Sòl urbà, clau 12a2

TÍTOL

Adjudicació de terrenys per aprovació del projecte de reparcel·lació del Sector de Sòl Urbà No Consolidat 'Eucaliptus' del municipi d'Amposta, corresponent a la subrogació de la finca aportada 55 amb un percentatge de participació de 100,00% de la parcel·la adjudicada.

DRETS ADJUDICATS

Li correspon un percentatge sobre el total dels drets que s'adjudiquen de 0,165927095%

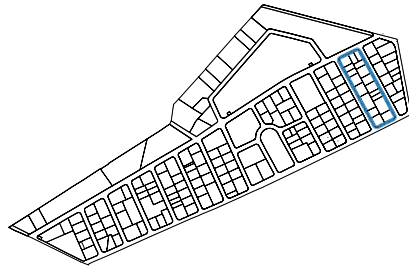
COMPTE DE LIQUIDACIÓ PROVISIONAL

La fina resta subjecta al pagament de la part corresponent del compte de liquidació provisional per un import total de 8.060,21 €, de la qual 6.830,69 € correspon al principal i 1.229,52 € a l'IVA.

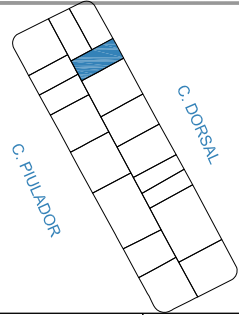
PROJECTE REPARCEL·LACIÓ "EUCALIPTUS"

056

326,61 m²



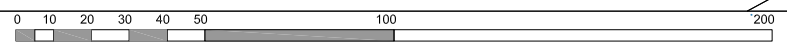
C. EUCALIPTUS



C. VORAMAR



1/200



FINCA ADJUDICADA 56

REFERÈNCIA CADASTRAL 3135402CF1033E0001SB

Urbana: parcel.la de terreny situada al terme municipal d´Amposta, assenyalada amb el número 56 al plànol d´adjudicació del Sector de Sòl Urbà No Consolidat 'Eucaliptus', amb una superfície total de 327,00 m2 i amb un sostre edificable total de 196,20 m2.

CLASSIFICACIÓ I QUALIFICACIÓ URBANÍSTIQUES

Sòl urbà, clau 12a2

TÍTOL

Adjudicació de terrenys per aprovació del projecte de reparcel.lació del Sector de Sòl Urbà No Consolidat 'Eucaliptus' del municipi d´Amposta, corresponent a la subrogació de la finca aportada 56 amb un percentatge de participació de 100,00% de la parcel.la adjudicada.

DRETS ADJUDICATS

Li correspon un percentatge sobre el total dels drets que s´adjudiquen de 0,163921933%

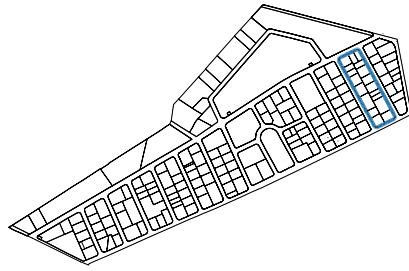
COMPTE DE LIQUIDACIÓ PROVISIONAL

La fina resta subjecta al pagament de la part corresponent del compte de liquidació provisional per un import total de 7.962,81 €, de la qual 6.748,14 € correspon al principal i 1.214,67 € a l´IVA.

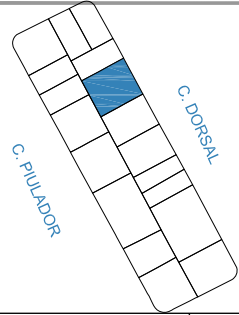
PROJECTE REPARCEL·LACIÓ "EUCALIPTUS"

057

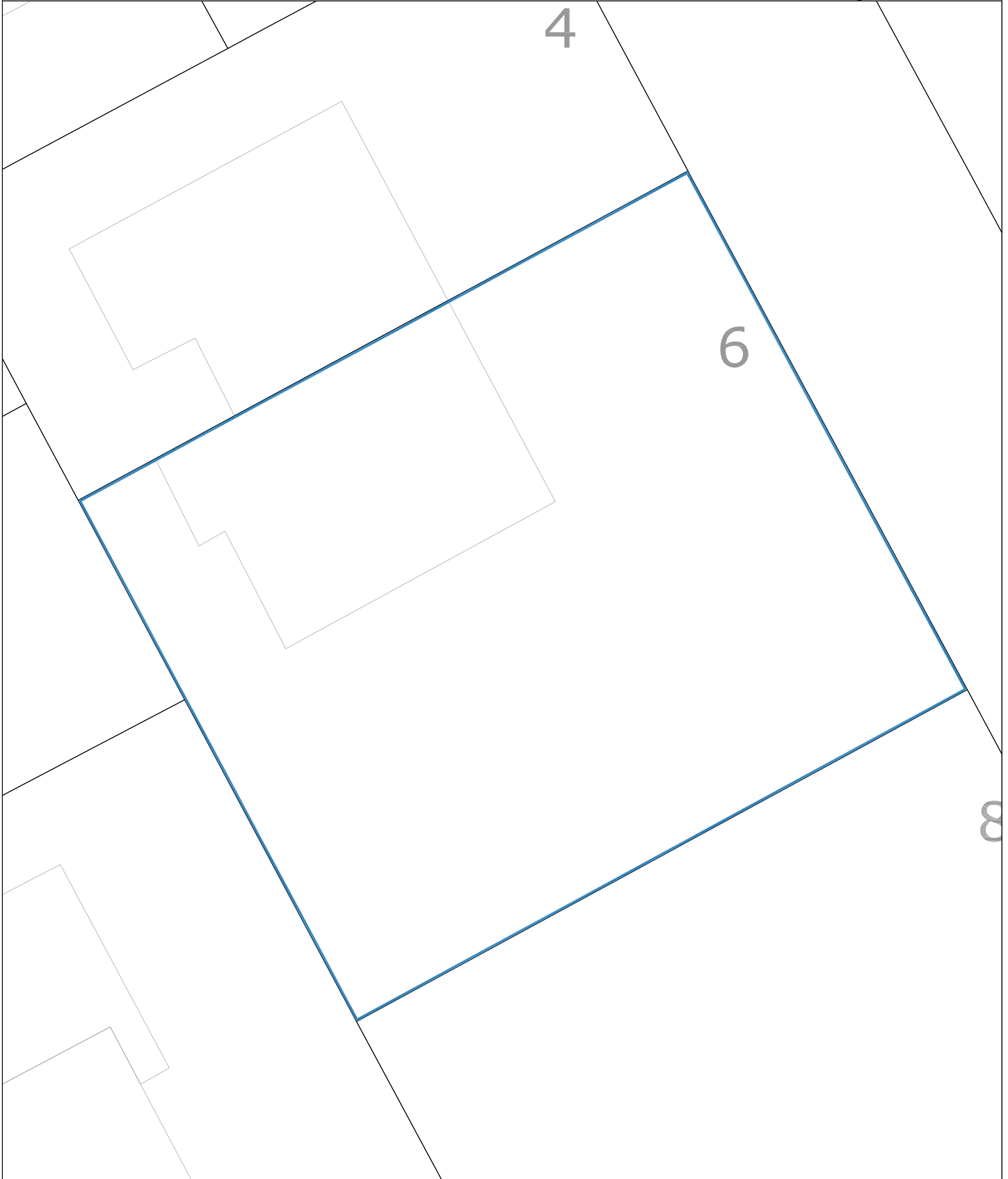
591,65 m²




C. EUCALIPTUS



C. VORAMAR



1/200



FINCA ADJUDICADA 57

REFERÈNCIA CADASTRAL 3135403CF1033E0001ZB

Urbana: parcel·la de terreny situada al terme municipal d'Amposta, assenyalada amb el número 57 al plànol d'adjudicació del Sector de Sòl Urbà No Consolidat 'Eucaliptus', amb una superfície total de 592,00 m2 i amb un sostre edificable total de 355,20 m2.

CLASSIFICACIÓ I QUALIFICACIÓ URBANÍSTIQUES

Sòl urbà, clau 12a2

TÍTOL

Adjudicació de terrenys per aprovació del projecte de reparcel·lació del Sector de Sòl Urbà No Consolidat 'Eucaliptus' del municipi d'Amposta, corresponent a la subrogació de la finca aportada 57 amb un percentatge de participació de 100,00% de la parcel·la adjudicada.

DRETS ADJUDICATS

Li correspon un percentatge sobre el total dels drets que s'adjudiquen de 0,296763867%

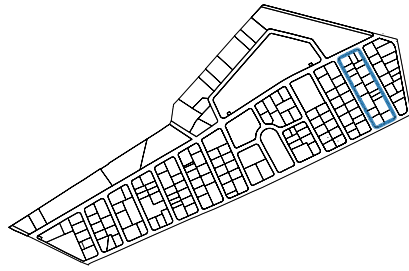
COMPTE DE LIQUIDACIÓ PROVISIONAL

La fina resta subjecta al pagament de la part corresponent del compte de liquidació provisional per un import total de 14.415,85 €, de la qual 12.216,82 € correspon al principal i 2.199,03 € a l'IVA.

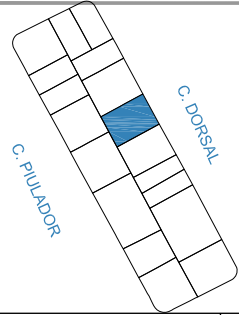
PROJECTE REPARCEL·LACIÓ "EUCALIPTUS"

058

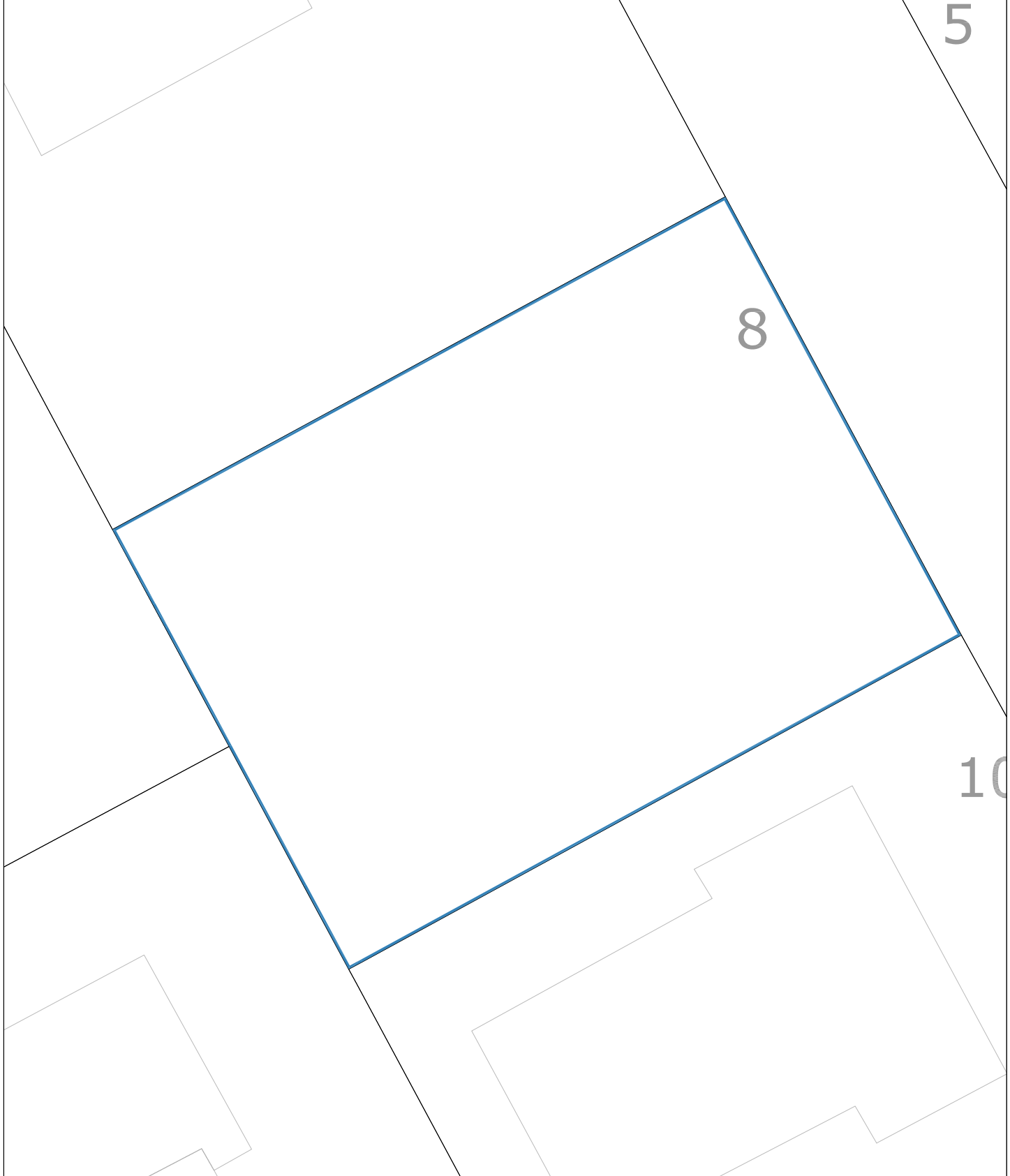
499.21 m²



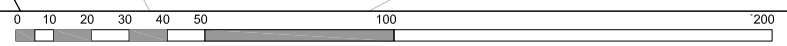
C. EUCALIPTUS



C. VORAMAR



1/200



FINCA ADJUDICADA 58

REFERÈNCIA CADASTRAL 3135404CF1033E0001UB

Urbana: parcel·la de terreny situada al terme municipal d'Amposta, assenyalada amb el número 58 al plànol d'adjudicació del Sector de Sòl Urbà No Consolidat 'Eucaliptus', amb una superfície total de 499,00 m2 i amb un sostre edificable total de 299,40 m2.

CLASSIFICACIÓ I QUALIFICACIÓ URBANÍSTIQUES

Sòl urbà, clau 12a2

TÍTOL

Adjudicació de terrenys per aprovació del projecte de reparcel·lació del Sector de Sòl Urbà No Consolidat 'Eucaliptus' del municipi d'Amposta, corresponent a la subrogació de la finca aportada 58 amb un percentatge de participació de 100,00% de la parcel·la adjudicada.

DRETS ADJUDICATS

Li correspon un percentatge sobre el total dels drets que s'adjudiquen de 0,250143868%

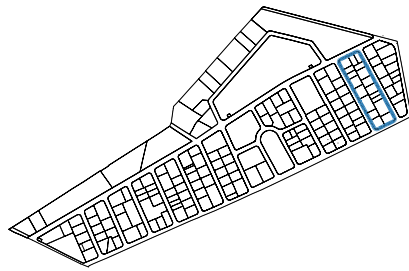
COMPTE DE LIQUIDACIÓ PROVISIONAL

La fina resta subjecta al pagament de la part corresponent del compte de liquidació provisional per un import total de 12.151,20 €, de la qual 10.297,62 € correspon al principal i 1.853,57 € a l'IVA.

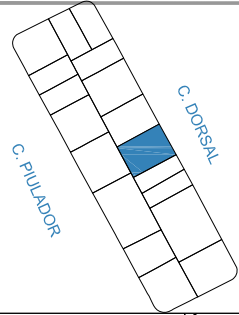
PROJECTE REPARCEL·LACIÓ "EUCALIPTUS"

059

508,71 m²



C. EUCALIPTUS

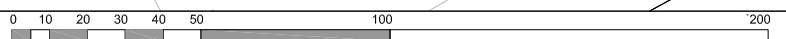


C. VORAMAR

10

12

1/200



FINCA ADJUDICADA 59

REFERÈNCIA CADASTRAL 3135405CF1033E0001HB

Urbana: parcel.la de terreny situada al terme municipal d´Amposta, assenyalada amb el número 59 al plànol d´adjudicació del Sector de Sòl Urbà No Consolidat 'Eucaliptus', amb una superfície total de 509,00 m2 i amb un sostre edificable total de 305,40 m2.

CLASSIFICACIÓ I QUALIFICACIÓ URBANÍSTIQUES

Sòl urbà, clau 12a2

TÍTOL

Adjudicació de terrenys per aprovació del projecte de reparcel.lació del Sector de Sòl Urbà No Consolidat 'Eucaliptus' del municipi d´Amposta, corresponent a la subrogació de la finca aportada 59 amb un percentatge de participació de 100,00% de la parcel.la adjudicada.

DRETS ADJUDICATS

Li correspon un percentatge sobre el total dels drets que s´adjudiquen de 0,255156771%

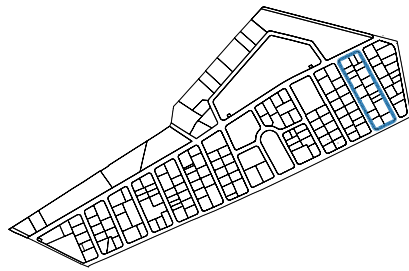
COMPTE DE LIQUIDACIÓ PROVISIONAL

La fina resta subjecta al pagament de la part corresponent del compte de liquidació provisional per un import total de 12.394,71 €, de la qual 10.503,99 € correspon al principal i 1.890,72 € a l´IVA.

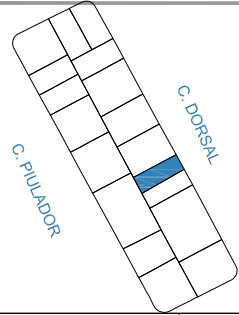
PROJECTE REPARCEL·LACIÓ "EUCALIPTUS"

060

255,71 m²



C. EUCALIPTUS



C. VORAMAR

10

12

FINCA ADJUDICADA 60

REFERÈNCIA CADASTRAL 3135416CF1033E0001LB

Urbana: parcel.la de terreny situada al terme municipal d´Amposta, assenyalada amb el número 60 al plànol d´adjudicació del Sector de Sòl Urbà No Consolidat 'Eucaliptus', amb una superfície total de 256,00 m2 i amb un sostre edificable total de 153,60 m2.

CLASSIFICACIÓ I QUALIFICACIÓ URBANÍSTIQUES

Sòl urbà, clau 12a2

TÍTOL

Adjudicació de terrenys per aprovació del projecte de reparcel.lació del Sector de Sòl Urbà No Consolidat 'Eucaliptus' del municipi d´Amposta, corresponent a la subrogació de la finca aportada 60 amb un percentatge de participació de 100,00% de la parcel.la adjudicada.

DRETS ADJUDICATS

Li correspon un percentatge sobre el total dels drets que s´adjudiquen de 0,128330321%

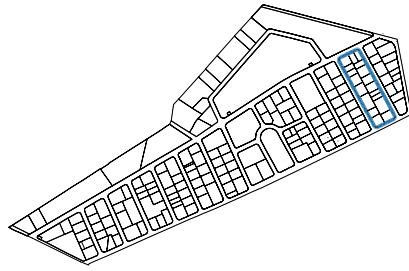
COMPTE DE LIQUIDACIÓ PROVISIONAL

La fina resta subjecta al pagament de la part corresponent del compte de liquidació provisional per un import total de 6.233,88 €, de la qual 5.282,95 € correspon al principal i 950,93 € a l´IVA.

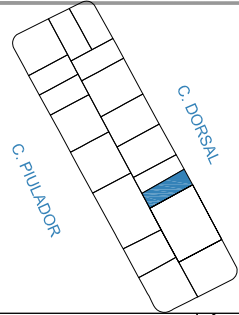
PROJECTE REPARCEL·LACIÓ "EUCALIPTUS"

061

255,98 m²



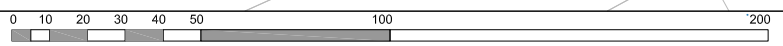
C. EUCALIPTUS



C. VORAMAR



1/200



FINCA ADJUDICADA 61

REFERÈNCIA CADASTRAL 3135417CF1033E0001TB

Urbana: parcel·la de terreny situada al terme municipal d'Amposta, assenyalada amb el número 61 al plànol d'adjudicació del Sector de Sòl Urbà No Consolidat 'Eucaliptus', amb una superfície total de 256,00 m2 i amb un sostre edificable total de 153,60 m2.

CLASSIFICACIÓ I QUALIFICACIÓ URBANÍSTIQUES

Sòl urbà, clau 12a2

TÍTOL

Adjudicació de terrenys per aprovació del projecte de reparcel·lació del Sector de Sòl Urbà No Consolidat 'Eucaliptus' del municipi d'Amposta, corresponent a la subrogació de la finca aportada 61 amb un percentatge de participació de 100,00% de la parcel·la adjudicada.

DRETS ADJUDICATS

Li correspon un percentatge sobre el total dels drets que s'adjudiquen de 0,128330321%

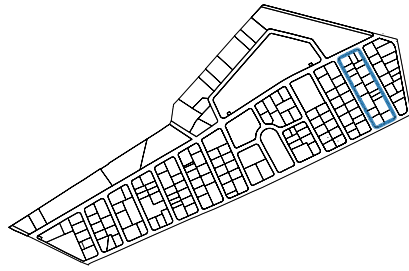
COMPTE DE LIQUIDACIÓ PROVISIONAL

La fina resta subjecta al pagament de la part corresponent del compte de liquidació provisional per un import total de 6.233,88 €, de la qual 5.282,95 € correspon al principal i 950,93 € a l'IVA.

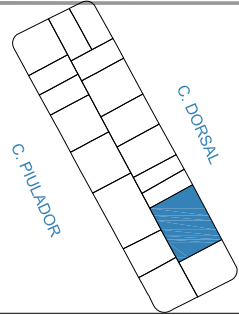
PROJECTE REPARCEL·LACIÓ "EUCALIPTUS"

062

917,00 m²



C. EUCALIPTUS



C. VORAMAR



FINCA ADJUDICADA 62

REFERÈNCIA CADASTRAL

Urbana: parcel.la de terreny situada al terme municipal d´Amposta, assenyalada amb el número 62 al plànol d´adjudicació del Sector de Sòl Urbà No Consolidat 'Eucaliptus', amb una superfície total de 917,00 m2 i amb un sostre edificable total de 550,20 m2.

CLASSIFICACIÓ I QUALIFICACIÓ URBANÍSTIQUES

Sòl urbà, clau 12a2

TÍTOL

Adjudicació de terrenys per aprovació del projecte de reparcel.lació del Sector de Sòl Urbà No Consolidat 'Eucaliptus' del municipi d´Amposta, corresponent a la subrogació de la finca aportada 62 amb un percentatge de participació de 100,00% de la parcel.la adjudicada.

DRETS ADJUDICATS

Li correspon un percentatge sobre el total dels drets que s´adjudiquen de 0,45968322%

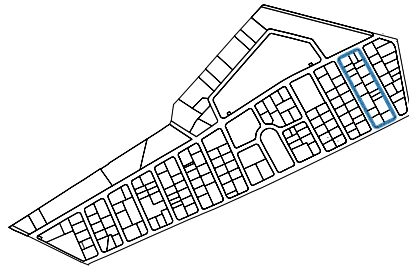
COMPTE DE LIQUIDACIÓ PROVISIONAL

La fina resta subjecta al pagament de la part corresponent del compte de liquidació provisional per un import total de 22.329,95 €, de la qual 18.923,69 € correspon al principal i 3.406,26 € a l´IVA.

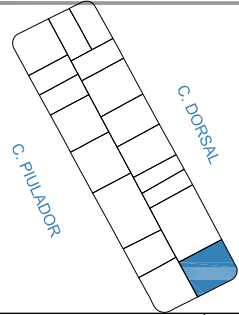
PROJECTE REPARCEL·LACIÓ "EUCALIPTUS"

063

580,00 m²



C. EUCALIPTUS



C. DORSAL

C. PUJADOR

C. VORAMAR




18

55

53

1/200



FINCA ADJUDICADA 63

REFERÈNCIA CADASTRAL 3135418CF1033E0001FB

Urbana: parcel.la de terreny situada al terme municipal d´Amposta, assenyalada amb el número 63 al plànol d´adjudicació del Sector de Sòl Urbà No Consolidat 'Eucaliptus', amb una superfície total de 580,00 m2 i amb un sostre edificable total de 348,00 m2.

CLASSIFICACIÓ I QUALIFICACIÓ URBANÍSTIQUES

Sòl urbà, clau 12a2

TÍTOL

Adjudicació de terrenys per aprovació del projecte de reparcel.lació del Sector de Sòl Urbà No Consolidat 'Eucaliptus' del municipi d´Amposta, corresponent a la subrogació de la finca aportada 63 amb un percentatge de participació de 100,00% de la parcel.la adjudicada.

DRETS ADJUDICATS

Li correspon un percentatge sobre el total dels drets que s´adjudiquen de 0,290748383%

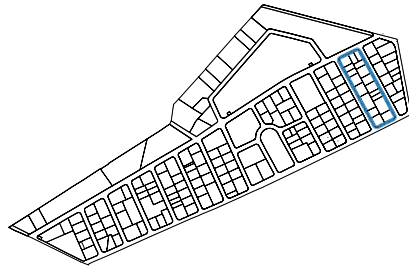
COMPTE DE LIQUIDACIÓ PROVISIONAL

La fina resta subjecta al pagament de la part corresponent del compte de liquidació provisional per un import total de 14.123,64 €, de la qual 11.969,18 € correspon al principal i 2.154,45 € a l´IVA.

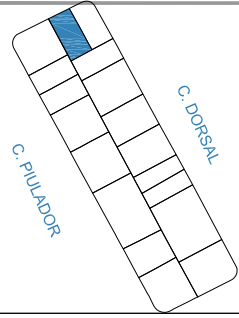
PROJECTE REPARCEL·LACIÓ "EUCALIPTUS"

064

339,15 m²



C. EUCALIPTUS




C. VORAMAR

56

2

1/200



FINCA ADJUDICADA 64

REFERÈNCIA CADASTRAL 3135415CF1033E0001PB

Urbana: parcel.la de terreny situada al terme municipal d´Amposta, assenyalada amb el número 64 al plànol d´adjudicació del Sector de Sòl Urbà No Consolidat 'Eucaliptus', amb una superfície total de 339,00 m2 i amb un sostre edificable total de 203,40 m2.

CLASSIFICACIÓ I QUALIFICACIÓ URBANÍSTIQUES

Sòl urbà, clau 12a2

TÍTOL

Adjudicació de terrenys per aprovació del projecte de reparcel.lació del Sector de Sòl Urbà No Consolidat 'Eucaliptus' del municipi d´Amposta, corresponent a la subrogació de la finca aportada 64 amb un percentatge de participació de 100,00% de la parcel.la adjudicada.

DRETS ADJUDICATS

Li correspon un percentatge sobre el total dels drets que s´adjudiquen de 0,169937417%

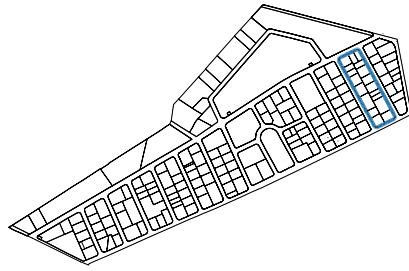
COMPTE DE LIQUIDACIÓ PROVISIONAL

La fina resta subjecta al pagament de la part corresponent del compte de liquidació provisional per un import total de 8.255,02 €, de la qual 6.995,78 € correspon al principal i 1.259,24 € a l´IVA.

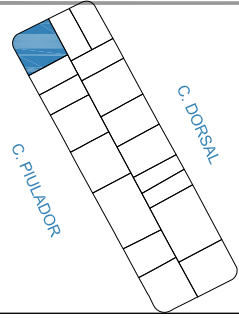
PROJECTE REPARCEL·LACIÓ "EUCALIPTUS"

065

547,95 m²



C. EUCALIPTUS



C. VORAMAR


59

56

54

1

1/200



FINCA ADJUDICADA 65

REFERÈNCIA CADASTRAL 3135414CF1033E0001QB

Urbana: parcel·la de terreny situada al terme municipal d'Amposta, assenyalada amb el número 65 al plànol d'adjudicació del Sector de Sòl Urbà No Consolidat 'Eucaliptus', amb una superfície total de 548,00 m2 i amb un sostre edificable total de 328,80 m2.

CLASSIFICACIÓ I QUALIFICACIÓ URBANÍSTIQUES

Sòl urbà, clau 12a2

TÍTOL

Adjudicació de terrenys per aprovació del projecte de reparcel·lació del Sector de Sòl Urbà No Consolidat 'Eucaliptus' del municipi d'Amposta, corresponent a la subrogació de la finca aportada 65 amb un percentatge de participació de 100,00% de la parcel·la adjudicada.

DRETS ADJUDICATS

Li correspon un percentatge sobre el total dels drets que s'adjudiquen de 0,274707093%

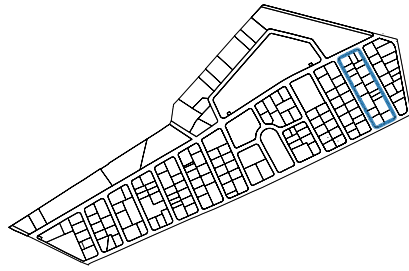
COMPTE DE LIQUIDACIÓ PROVISIONAL

La fina resta subjecta al pagament de la part corresponent del compte de liquidació provisional per un import total de 13.344,40 €, de la qual 11.308,81 € correspon al principal i 2.035,59 € a l'IVA.

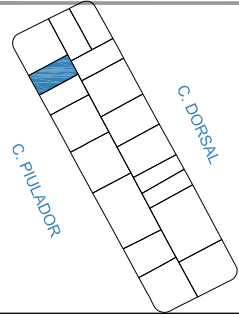
PROJECTE REPARCEL·LACIÓ "EUCALIPTUS"

066

297,09 m²



C. EUCALIPTUS




C. DORSAL

C. PUJADOR

C. VORAMAR



1/200



FINCA ADJUDICADA 66

REFERÈNCIA CADASTRAL 3135413CF1033E0001GB

Urbana: parcel·la de terreny situada al terme municipal d'Amposta, assenyalada amb el número 66 al plànol d'adjudicació del Sector de Sòl Urbà No Consolidat 'Eucaliptus', amb una superfície total de 297,00 m2 i amb un sostre edificable total de 178,20 m2.

CLASSIFICACIÓ I QUALIFICACIÓ URBANÍSTIQUES

Sòl urbà, clau 12a2

TÍTOL

Adjudicació de terrenys per aprovació del projecte de reparcel·lació del Sector de Sòl Urbà No Consolidat 'Eucaliptus' del municipi d'Amposta, corresponent a la subrogació de la finca aportada 66 amb un percentatge de participació de 100,00% de la parcel·la adjudicada.

DRETS ADJUDICATS

Li correspon un percentatge sobre el total dels drets que s'adjudiquen de 0,148883224%

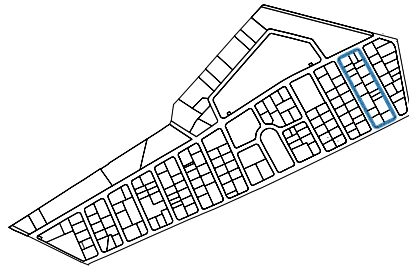
COMPTE DE LIQUIDACIÓ PROVISIONAL

La fina resta subjecta al pagament de la part corresponent del compte de liquidació provisional per un import total de 7.232,28 €, de la qual 6.129,05 € correspon al principal i 1.103,23 € a l'IVA.

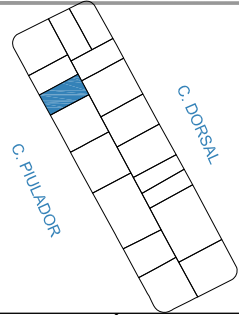
PROJECTE REPARCEL·LACIÓ "EUCALIPTUS"

067

305,38 m²




C. EUCALIPTUS



C. VORAMAR



1/200



FINCA ADJUDICADA 67

REFERÈNCIA CADASTRAL 3135412CF1033E0001YB

Urbana: parcel·la de terreny situada al terme municipal d'Amposta, assenyalada amb el número 67 al plànol d'adjudicació del Sector de Sòl Urbà No Consolidat 'Eucaliptus', amb una superfície total de 305,00 m2 i amb un sostre edificable total de 183,00 m2.

CLASSIFICACIÓ I QUALIFICACIÓ URBANÍSTIQUES

Sòl urbà, clau 12a2

TÍTOL

Adjudicació de terrenys per aprovació del projecte de reparcel·lació del Sector de Sòl Urbà No Consolidat 'Eucaliptus' del municipi d'Amposta, corresponent a la subrogació de la finca aportada 67 amb un percentatge de participació de 100,00% de la parcel·la adjudicada.

DRETS ADJUDICATS

Li correspon un percentatge sobre el total dels drets que s'adjudiquen de 0,152893546%

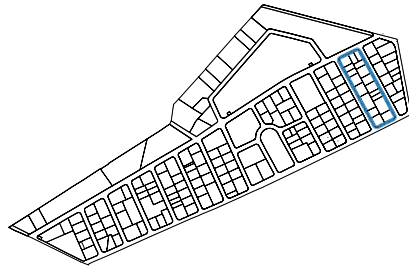
COMPTE DE LIQUIDACIÓ PROVISIONAL

La fina resta subjecta al pagament de la part corresponent del compte de liquidació provisional per un import total de 7.427,08 €, de la qual 6.294,14 € correspon al principal i 1.132,95 € a l'IVA.

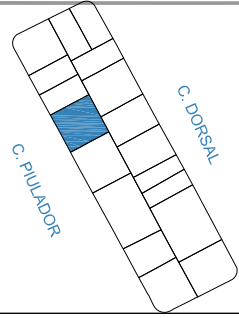
PROJECTE REPARCEL·LACIÓ "EUCALIPTUS"

068

558,09 m²




C. EUCALIPTUS



C. VORAMAR



1/200



FINCA ADJUDICADA 68

REFERÈNCIA CADASTRAL 3135411CF1033E0001BB

Urbana: parcel.la de terreny situada al terme municipal d´Amposta, assenyalada amb el número 68 al plànol d´adjudicació del Sector de Sòl Urbà No Consolidat 'Eucaliptus', amb una superfície total de 558,00 m2 i amb un sostre edificable total de 334,80 m2.

CLASSIFICACIÓ I QUALIFICACIÓ URBANÍSTIQUES

Sòl urbà, clau 12a2

TÍTOL

Adjudicació de terrenys per aprovació del projecte de reparcel.lació del Sector de Sòl Urbà No Consolidat 'Eucaliptus' del municipi d´Amposta, corresponent a la subrogació de la finca aportada 68 amb un percentatge de participació de 100,00% de la parcel.la adjudicada.

DRETS ADJUDICATS

Li correspon un percentatge sobre el total dels drets que s´adjudiquen de 0,279719996%

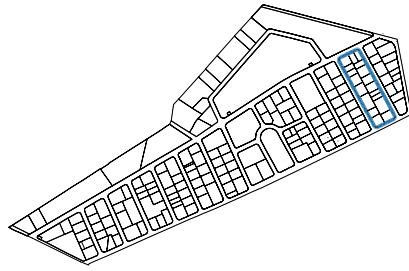
COMPTE DE LIQUIDACIÓ PROVISIONAL

La fina resta subjecta al pagament de la part corresponent del compte de liquidació provisional per un import total de 13.587,91 €, de la qual 11.515,18 € correspon al principal i 2.072,73 € a l´IVA.

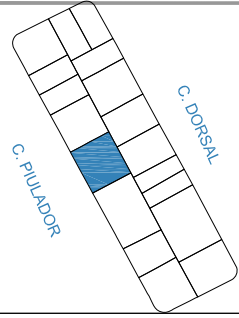
PROJECTE REPARCEL·LACIÓ "EUCALIPTUS"

069

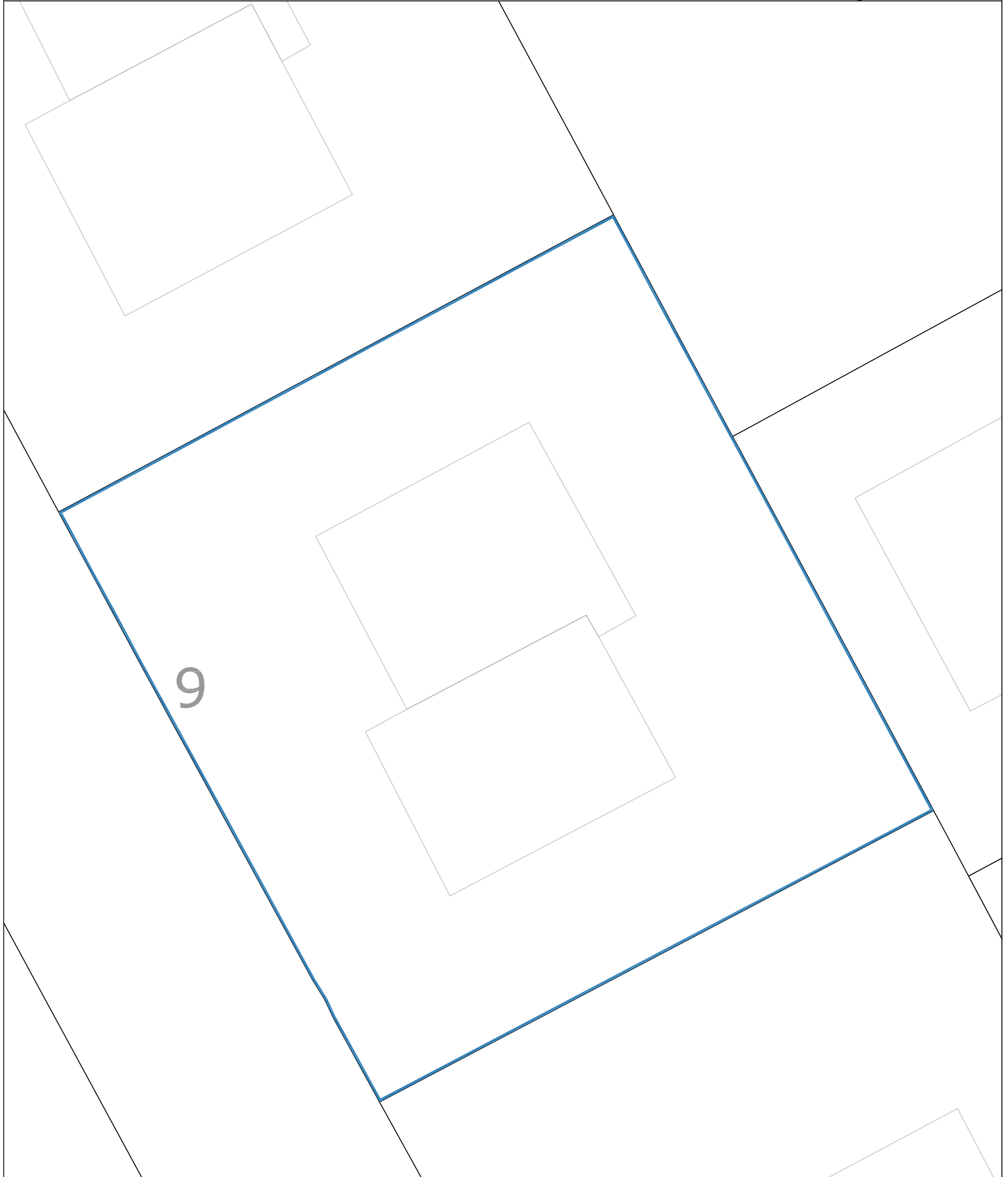
613,59 m²




C. EUCALIPTUS



C. VORAMAR



1/200



FINCA ADJUDICADA 69

REFERÈNCIA CADASTRAL 3135410CF1033E0001AB

Urbana: parcel·la de terreny situada al terme municipal d'Amposta, assenyalada amb el número 69 al plànol d'adjudicació del Sector de Sòl Urbà No Consolidat 'Eucaliptus', amb una superfície total de 614,00 m2 i amb un sostre edificable total de 368,40 m2.

CLASSIFICACIÓ I QUALIFICACIÓ URBANÍSTIQUES

Sòl urbà, clau 12a2

TÍTOL

Adjudicació de terrenys per aprovació del projecte de reparcel·lació del Sector de Sòl Urbà No Consolidat 'Eucaliptus' del municipi d'Amposta, corresponent a la subrogació de la finca aportada 69 amb un percentatge de participació de 100,00% de la parcel·la adjudicada.

DRETS ADJUDICATS

Li correspon un percentatge sobre el total dels drets que s'adjudiquen de 0,307792254%

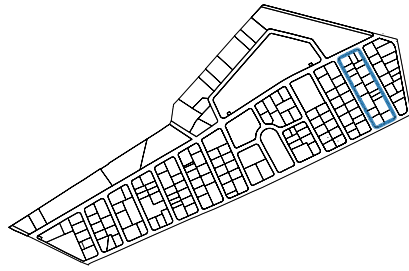
COMPTE DE LIQUIDACIÓ PROVISIONAL

La fina resta subjecta al pagament de la part corresponent del compte de liquidació provisional per un import total de 14.951,57 €, de la qual 12.670,82 € correspon al principal i 2.280,75 € a l'IVA.

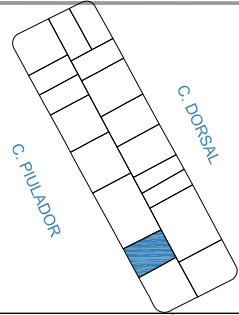
PROJECTE REPARCEL·LACIÓ "EUCALIPTUS"

070

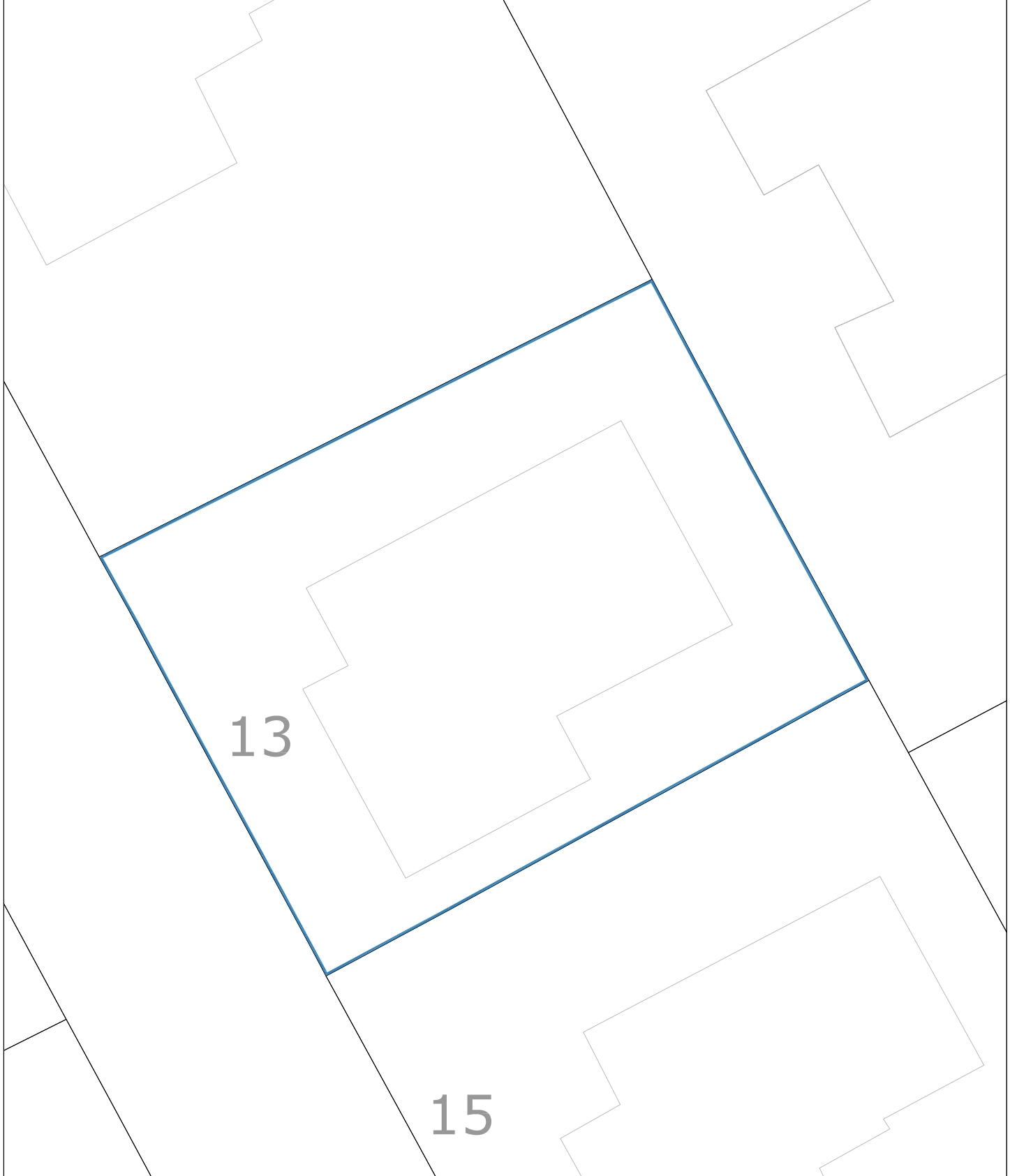
413,52 m²



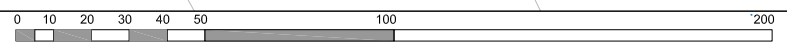
C. EUCALIPTUS



C. VORAMAR



1/200



FINCA ADJUDICADA 70

REFERÈNCIA CADASTRAL 3135408CF1033E0001BB

Urbana: parcel·la de terreny situada al terme municipal d'Amposta, assenyalada amb el número 70 al plànol d'adjudicació del Sector de Sòl Urbà No Consolidat 'Eucaliptus', amb una superfície total de 414,00 m2 i amb un sostre edificable total de 248,40 m2.

CLASSIFICACIÓ I QUALIFICACIÓ URBANÍSTIQUES

Sòl urbà, clau 12a2

TÍTOL

Adjudicació de terrenys per aprovació del projecte de reparcel·lació del Sector de Sòl Urbà No Consolidat 'Eucaliptus' del municipi d'Amposta, corresponent a la subrogació de la finca aportada 70 amb un percentatge de participació de 100,00% de la parcel·la adjudicada.

DRETS ADJUDICATS

Li correspon un percentatge sobre el total dels drets que s'adjudiquen de 0,207534191%

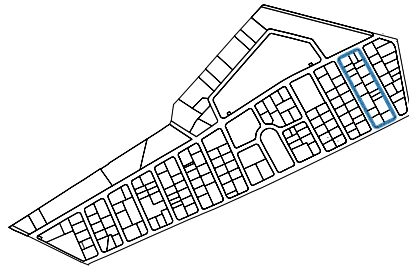
COMPTE DE LIQUIDACIÓ PROVISIONAL

La fina resta subjecta al pagament de la part corresponent del compte de liquidació provisional per un import total de 10.081,35 €, de la qual 8.543,52 € correspon al principal i 1.537,83 € a l'IVA.

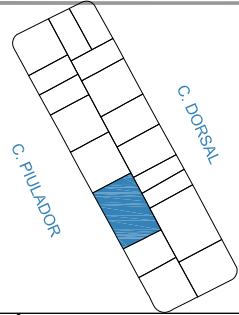
PROJECTE REPARCEL·LACIÓ "EUCALIPTUS"

071

832,66 m²




C. EUCALIPTUS



C. VORAMAR



1/200



FINCA ADJUDICADA 71

REFERÈNCIA CADASTRAL 3135409CF1033E0001YB

Urbana: parcel·la de terreny situada al terme municipal d'Amposta, assenyalada amb el número 71 al plànol d'adjudicació del Sector de Sòl Urbà No Consolidat 'Eucaliptus', amb una superfície total de 833,00 m2 i amb un sostre edificable total de 499,80 m2.

CLASSIFICACIÓ I QUALIFICACIÓ URBANÍSTIQUES

Sòl urbà, clau 12a2

TÍTOL

Adjudicació de terrenys per aprovació del projecte de reparcel·lació del Sector de Sòl Urbà No Consolidat 'Eucaliptus' del municipi d'Amposta, corresponent a la subrogació de la finca aportada 71 amb un percentatge de participació de 100,00% de la parcel·la adjudicada.

DRETS ADJUDICATS

Li correspon un percentatge sobre el total dels drets que s'adjudiquen de 0,417574833%

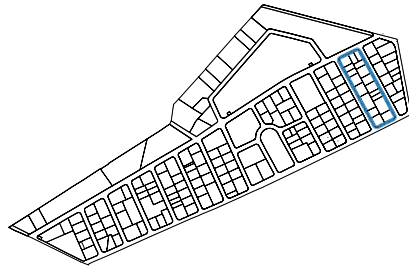
COMPTE DE LIQUIDACIÓ PROVISIONAL

La fina resta subjecta al pagament de la part corresponent del compte de liquidació provisional per un import total de 20.284,46 €, de la qual 17.190,22 € correspon al principal i 3.094,24 € a l'IVA.

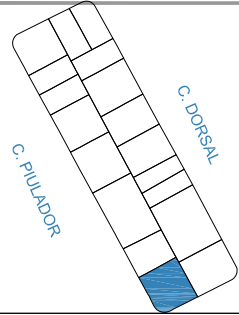
PROJECTE REPARCEL·LACIÓ "EUCALIPTUS"

072

565,66 m²



C. EUCALIPTUS



C. DORSAL

C. PUJADOR


C. VORAMAR

3

15

53

1/200



FINCA ADJUDICADA 72

REFERÈNCIA CADASTRAL 3135407CF1033E0001AB

Urbana: parcel·la de terreny situada al terme municipal d'Amposta, assenyalada amb el número 72 al plànol d'adjudicació del Sector de Sòl Urbà No Consolidat 'Eucaliptus', amb una superfície total de 566,00 m2 i amb un sostre edificable total de 339,60 m2.

CLASSIFICACIÓ I QUALIFICACIÓ URBANÍSTIQUES

Sòl urbà, clau 12a2

TÍTOL

Adjudicació de terrenys per aprovació del projecte de reparcel·lació del Sector de Sòl Urbà No Consolidat 'Eucaliptus' del municipi d'Amposta, corresponent a la subrogació de la finca aportada 72 amb un percentatge de participació de 100,00% de la parcel·la adjudicada.

DRETS ADJUDICATS

Li correspon un percentatge sobre el total dels drets que s'adjudiquen de 0,283730319%

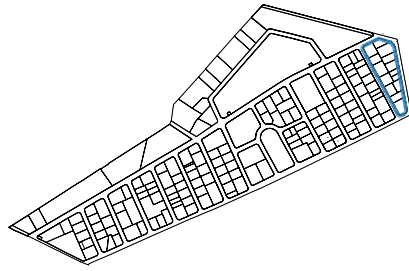
COMPTE DE LIQUIDACIÓ PROVISIONAL

La fina resta subjecta al pagament de la part corresponent del compte de liquidació provisional per un import total de 13.782,72 €, de la qual 11.680,27 € correspon al principal i 2.102,45 € a l'IVA.

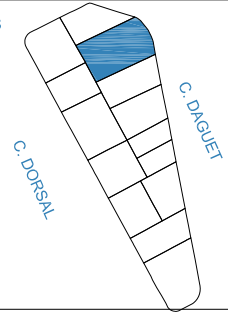
PROJECTE REPARCEL·LACIÓ "EUCALIPTUS"

073

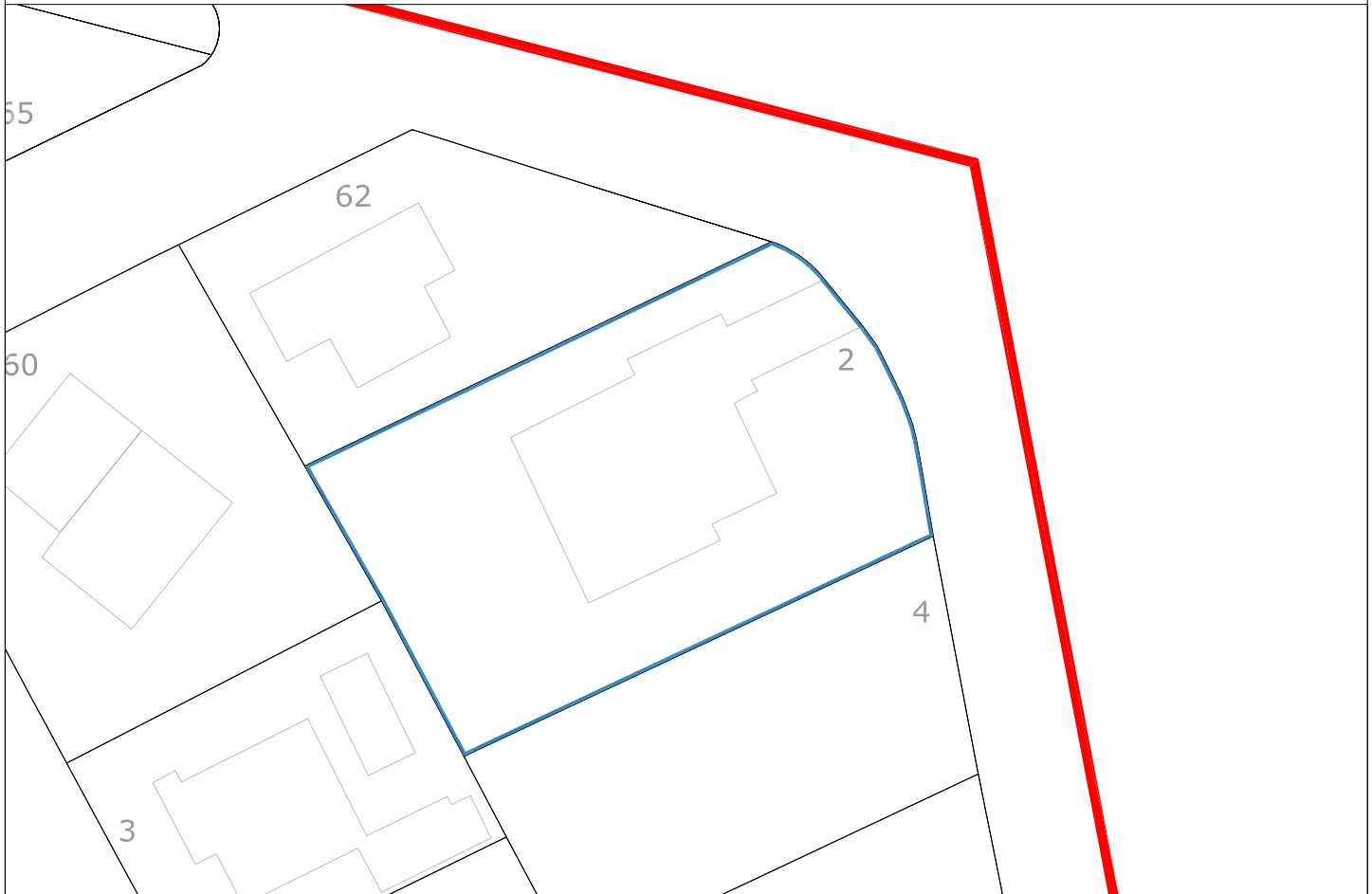
882,98 m²



C. EUCALIPTUS



C. VORAMAR



FINCA ADJUDICADA 73

REFERÈNCIA CADASTRAL 3136402CF1033E0001JB

Urbana: parcel.la de terreny situada al terme municipal d´Amposta, assenyalada amb el número 73 al plànol d´adjudicació del Sector de Sòl Urbà No Consolidat 'Eucaliptus', amb una superfície total de 883,00 m2 i amb un sostre edificable total de 529,80 m2.

CLASSIFICACIÓ I QUALIFICACIÓ URBANÍSTIQUES

Sòl urbà, clau 12a2

TÍTOL

Adjudicació de terrenys per aprovació del projecte de reparcel.lació del Sector de Sòl Urbà No Consolidat 'Eucaliptus' del municipi d´Amposta, corresponent a la subrogació de la finca aportada 73 amb un percentatge de participació de 100,00% de la parcel.la adjudicada.

DRETS ADJUDICATS

Li correspon un percentatge sobre el total dels drets que s´adjudiquen de 0,442639349%

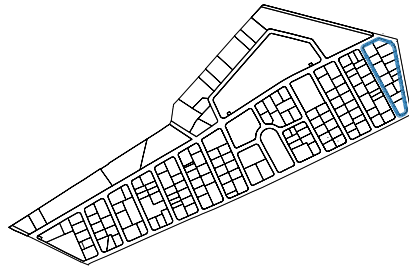
COMPTE DE LIQUIDACIÓ PROVISIONAL

La fina resta subjecta al pagament de la part corresponent del compte de liquidació provisional per un import total de 21.502,02 €, de la qual 18.222,05 € correspon al principal i 3.279,97 € a l´IVA.

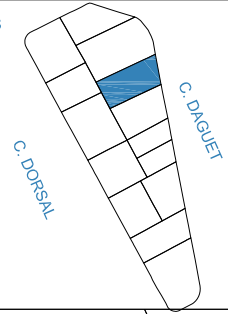
PROJECTE REPARCEL·LACIÓ "EUCALIPTUS"

074

551,01 m²




C. EUCALIPTUS



C. VORAMAR



1/200



FINCA ADJUDICADA 74

REFERÈNCIA CADASTRAL 3136403CF1033E0001EB

Urbana: parcel·la de terreny situada al terme municipal d'Amposta, assenyalada amb el número 74 al plànol d'adjudicació del Sector de Sòl Urbà No Consolidat 'Eucaliptus', amb una superfície total de 551,00 m2 i amb un sostre edificable total de 330,60 m2.

CLASSIFICACIÓ I QUALIFICACIÓ URBANÍSTIQUES

Sòl urbà, clau 12a2

TÍTOL

Adjudicació de terrenys per aprovació del projecte de reparcel·lació del Sector de Sòl Urbà No Consolidat 'Eucaliptus' del municipi d'Amposta, corresponent a la subrogació de la finca aportada 74 amb un percentatge de participació de 100,00% de la parcel·la adjudicada.

DRETS ADJUDICATS

Li correspon un percentatge sobre el total dels drets que s'adjudiquen de 0,276210964%

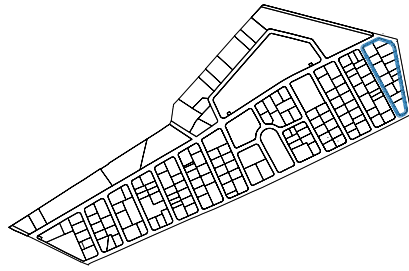
COMPTE DE LIQUIDACIÓ PROVISIONAL

La fina resta subjecta al pagament de la part corresponent del compte de liquidació provisional per un import total de 13.417,45 €, de la qual 11.370,72 € correspon al principal i 2.046,73 € a l'IVA.

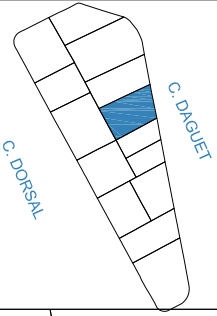
PROJECTE REPARCEL·LACIÓ "EUCALIPTUS"

075

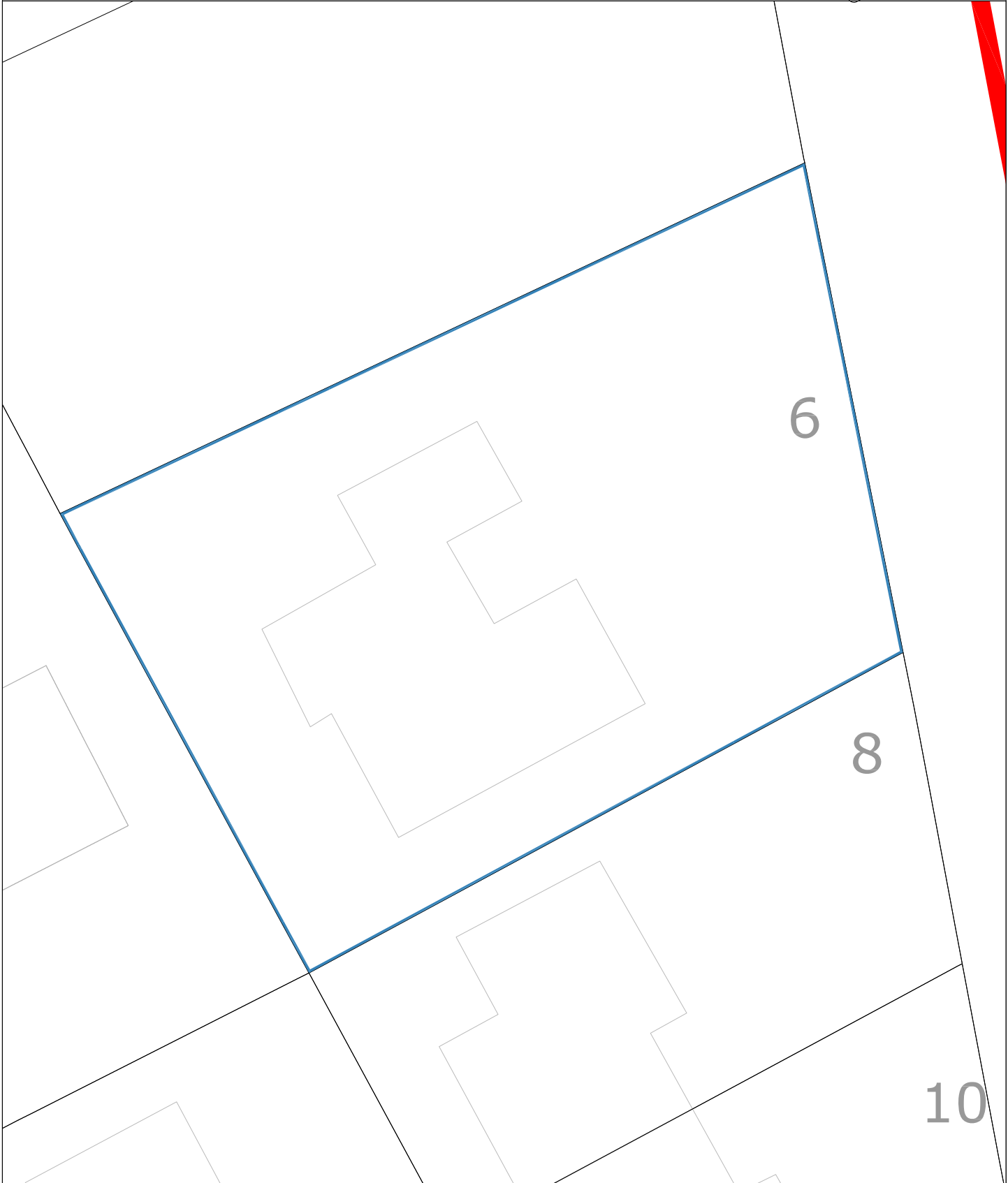
539,08 m²




C. EUCALIPTUS



C. VORAMAR



1/200



FINCA ADJUDICADA 75

REFERÈNCIA CADASTRAL 3136404CF1033E0001SB

Urbana: parcel.la de terreny situada al terme municipal d´Amposta, assenyalada amb el número 75 al plànol d´adjudicació del Sector de Sòl Urbà No Consolidat 'Eucaliptus', amb una superfície total de 539,00 m2 i amb un sostre edificable total de 323,40 m2.

CLASSIFICACIÓ I QUALIFICACIÓ URBANÍSTIQUES

Sòl urbà, clau 12a2

TÍTOL

Adjudicació de terrenys per aprovació del projecte de reparcel.lació del Sector de Sòl Urbà No Consolidat 'Eucaliptus' del municipi d´Amposta, corresponent a la subrogació de la finca aportada 75 amb un percentatge de participació de 100,00% de la parcel.la adjudicada.

DRETS ADJUDICATS

Li correspon un percentatge sobre el total dels drets que s´adjudiquen de 0,27019548%

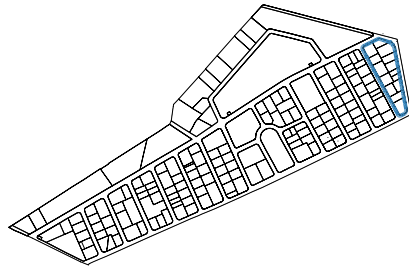
COMPTE DE LIQUIDACIÓ PROVISIONAL

La fina resta subjecta al pagament de la part corresponent del compte de liquidació provisional per un import total de 13.125,24 €, de la qual 11.123,09 € correspon al principal i 2.002,16 € a l´IVA.

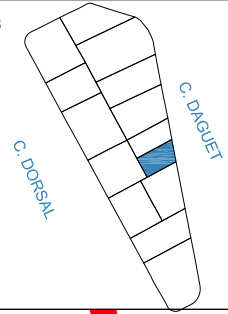
PROJECTE REPARCEL·LACIÓ "EUCALIPTUS"

076

237,92 m²




C. EUCALIPTUS



C. VORAMAR



1/200



FINCA ADJUDICADA 76

REFERÈNCIA CADASTRAL 3136405CF1033E0001ZB

Urbana: parcel.la de terreny situada al terme municipal d´Amposta, assenyalada amb el número 76 al plànol d´adjudicació del Sector de Sòl Urbà No Consolidat 'Eucaliptus', amb una superfície total de 238,00 m2 i amb un sostre edificable total de 142,80 m2.

CLASSIFICACIÓ I QUALIFICACIÓ URBANÍSTIQUES

Sòl urbà, clau 12a2

TÍTOL

Adjudicació de terrenys per aprovació del projecte de reparcel.lació del Sector de Sòl Urbà No Consolidat 'Eucaliptus' del municipi d´Amposta, corresponent a la subrogació de la finca aportada 76 amb un percentatge de participació de 100,00% de la parcel.la adjudicada.

DRETS ADJUDICATS

Li correspon un percentatge sobre el total dels drets que s´adjudiquen de 0,119307095%

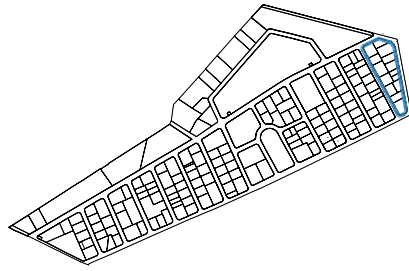
COMPTE DE LIQUIDACIÓ PROVISIONAL

La fina resta subjecta al pagament de la part corresponent del compte de liquidació provisional per un import total de 5.795,56 €, de la qual 4.911,49 € correspon al principal i 884,07 € a l´IVA.

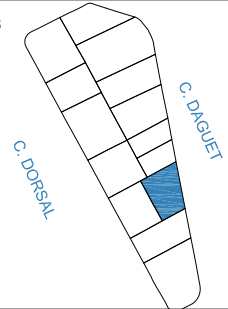
PROJECTE REPARCEL·LACIÓ "EUCALIPTUS"

077

458,25 m²




C. EUCALIPTUS



C. VORAMAR



1/200



FINCA ADJUDICADA 77

REFERÈNCIA CADASTRAL 3136406CF1033E0001UB

Urbana: parcel.la de terreny situada al terme municipal d´Amposta, assenyalada amb el número 77 al plànol d´adjudicació del Sector de Sòl Urbà No Consolidat 'Eucaliptus', amb una superfície total de 458,00 m2 i amb un sostre edificable total de 274,80 m2.

CLASSIFICACIÓ I QUALIFICACIÓ URBANÍSTIQUES

Sòl urbà, clau 12a2

TÍTOL

Adjudicació de terrenys per aprovació del projecte de reparcel.lació del Sector de Sòl Urbà No Consolidat 'Eucaliptus' del municipi d´Amposta, corresponent a la subrogació de la finca aportada 77 amb un percentatge de participació de 100,00% de la parcel.la adjudicada.

DRETS ADJUDICATS

Li correspon un percentatge sobre el total dels drets que s´adjudiquen de 0,229590965%

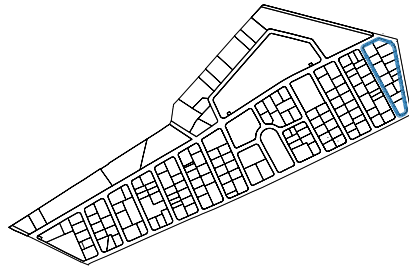
COMPTE DE LIQUIDACIÓ PROVISIONAL

La fina resta subjecta al pagament de la part corresponent del compte de liquidació provisional per un import total de 11.152,80 €, de la qual 9.451,53 € correspon al principal i 1.701,27 € a l´IVA.

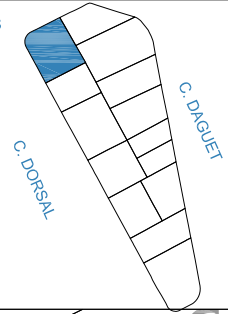
PROJECTE REPARCEL·LACIÓ "EUCALIPTUS"

078

690,33 m²



C. EUCALIPTUS



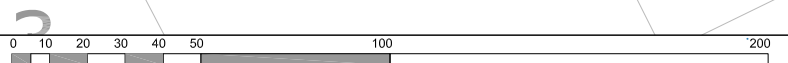
C. VORAMAR

62

60

1

1/200



FINCA ADJUDICADA 78

REFERÈNCIA CADASTRAL 3136413CF1033E0001BB

Urbana: parcel.la de terreny situada al terme municipal d´Amposta, assenyalada amb el número 78 al plànol d´adjudicació del Sector de Sòl Urbà No Consolidat 'Eucaliptus', amb una superfície total de 690,00 m2 i amb un sostre edificable total de 414,00 m2.

CLASSIFICACIÓ I QUALIFICACIÓ URBANÍSTIQUES

Sòl urbà, clau 12a2

TÍTOL

Adjudicació de terrenys per aprovació del projecte de reparcel.lació del Sector de Sòl Urbà No Consolidat 'Eucaliptus' del municipi d´Amposta, corresponent a la subrogació de la finca aportada 78 amb un percentatge de participació de 100,00% de la parcel.la adjudicada.

DRETS ADJUDICATS

Li correspon un percentatge sobre el total dels drets que s´adjudiquen de 0,345890318%

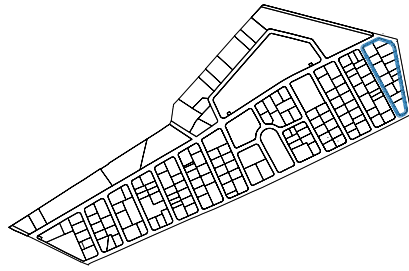
COMPTE DE LIQUIDACIÓ PROVISIONAL

La fina resta subjecta al pagament de la part corresponent del compte de liquidació provisional per un import total de 16.802,26 €, de la qual 14.239,20 € correspon al principal i 2.563,06 € a l´IVA.

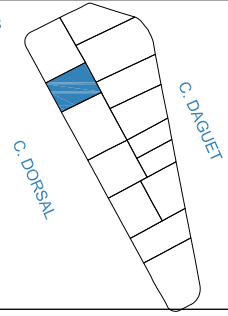
PROJECTE REPARCEL·LACIÓ "EUCALIPTUS"

079

452,39 m²



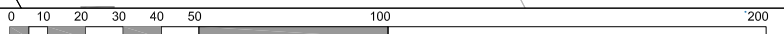
C. EUCALIPTUS



C. VORAMAR



1/200



FINCA ADJUDICADA 79

REFERÈNCIA CADASTRAL 3136412CF1033E0001AB

Urbana: parcel·la de terreny situada al terme municipal d'Amposta, assenyalada amb el número 79 al plànol d'adjudicació del Sector de Sòl Urbà No Consolidat 'Eucaliptus', amb una superfície total de 452,00 m2 i amb un sostre edificable total de 271,20 m2.

CLASSIFICACIÓ I QUALIFICACIÓ URBANÍSTIQUES

Sòl urbà, clau 12a2

TÍTOL

Adjudicació de terrenys per aprovació del projecte de reparcel·lació del Sector de Sòl Urbà No Consolidat 'Eucaliptus' del municipi d'Amposta, corresponent a la subrogació de la finca aportada 79 amb un percentatge de participació de 100,00% de la parcel·la adjudicada.

DRETS ADJUDICATS

Li correspon un percentatge sobre el total dels drets que s'adjudiquen de 0,226583223%

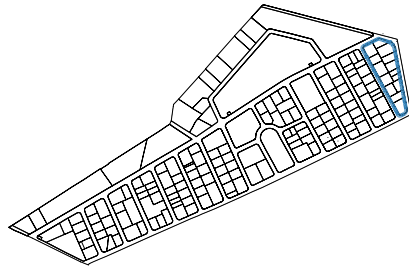
COMPTE DE LIQUIDACIÓ PROVISIONAL

La fina resta subjecta al pagament de la part corresponent del compte de liquidació provisional per un import total de 11.006,70 €, de la qual 9.327,71 € correspon al principal i 1.678,99 € a l'IVA.

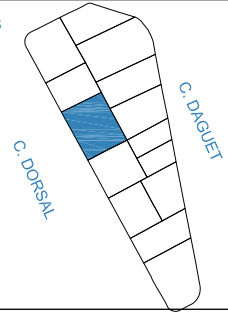
PROJECTE REPARCEL·LACIÓ "EUCALIPTUS"

080

731,82 m²




C. EUCALIPTUS



C. VORAMAR



1/200



FINCA ADJUDICADA 80

REFERÈNCIA CADASTRAL 3136411CF1033E0001WB

Urbana: parcel·la de terreny situada al terme municipal d'Amposta, assenyalada amb el número 80 al plànol d'adjudicació del Sector de Sòl Urbà No Consolidat 'Eucaliptus', amb una superfície total de 732,00 m2 i amb un sostre edificable total de 439,20 m2.

CLASSIFICACIÓ I QUALIFICACIÓ URBANÍSTIQUES

Sòl urbà, clau 12a2

TÍTOL

Adjudicació de terrenys per aprovació del projecte de reparcel·lació del Sector de Sòl Urbà No Consolidat 'Eucaliptus' del municipi d'Amposta, corresponent a la subrogació de la finca aportada 80 amb un percentatge de participació de 100,00% de la parcel·la adjudicada.

DRETS ADJUDICATS

Li correspon un percentatge sobre el total dels drets que s'adjudiquen de 0,366944511%

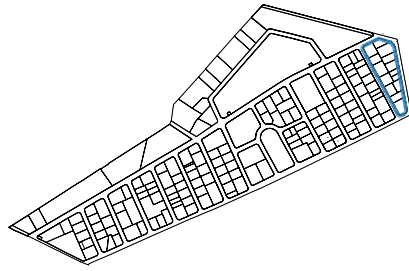
COMPTE DE LIQUIDACIÓ PROVISIONAL

La fina resta subjecta al pagament de la part corresponent del compte de liquidació provisional per un import total de 17.825,00 €, de la qual 15.105,93 € correspon al principal i 2.719,07 € a l'IVA.

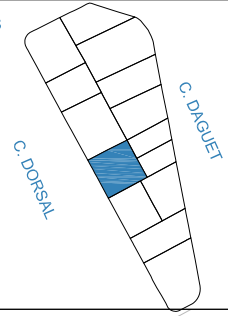
PROJECTE REPARCEL·LACIÓ "EUCALIPTUS"

081

571,80 m²



C. EUCALIPTUS



C. VORAMAR

7

FINCA ADJUDICADA 81

REFERÈNCIA CADASTRAL 3136410CF1033E0001HB

Urbana: parcel.la de terreny situada al terme municipal d´Amposta, assenyalada amb el número 81 al plànol d´adjudicació del Sector de Sòl Urbà No Consolidat 'Eucaliptus', amb una superfície total de 572,00 m2 i amb un sostre edificable total de 343,20 m2.

CLASSIFICACIÓ I QUALIFICACIÓ URBANÍSTIQUES

Sòl urbà, clau 12a2

TÍTOL

Adjudicació de terrenys per aprovació del projecte de reparcel.lació del Sector de Sòl Urbà No Consolidat 'Eucaliptus' del municipi d´Amposta, corresponent a la subrogació de la finca aportada 81 amb un percentatge de participació de 100,00% de la parcel.la adjudicada.

DRETS ADJUDICATS

Li correspon un percentatge sobre el total dels drets que s´adjudiquen de 0,286738061%

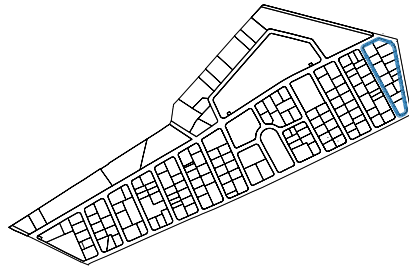
COMPTE DE LIQUIDACIÓ PROVISIONAL

La fina resta subjecta al pagament de la part corresponent del compte de liquidació provisional per un import total de 13.928,83 €, de la qual 11.804,09 € correspon al principal i 2.124,74 € a l´IVA.

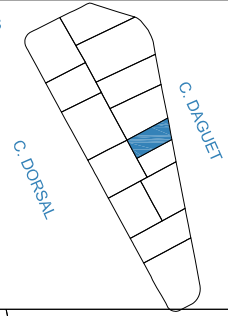
PROJECTE REPARCEL·LACIÓ "EUCALIPTUS"

082

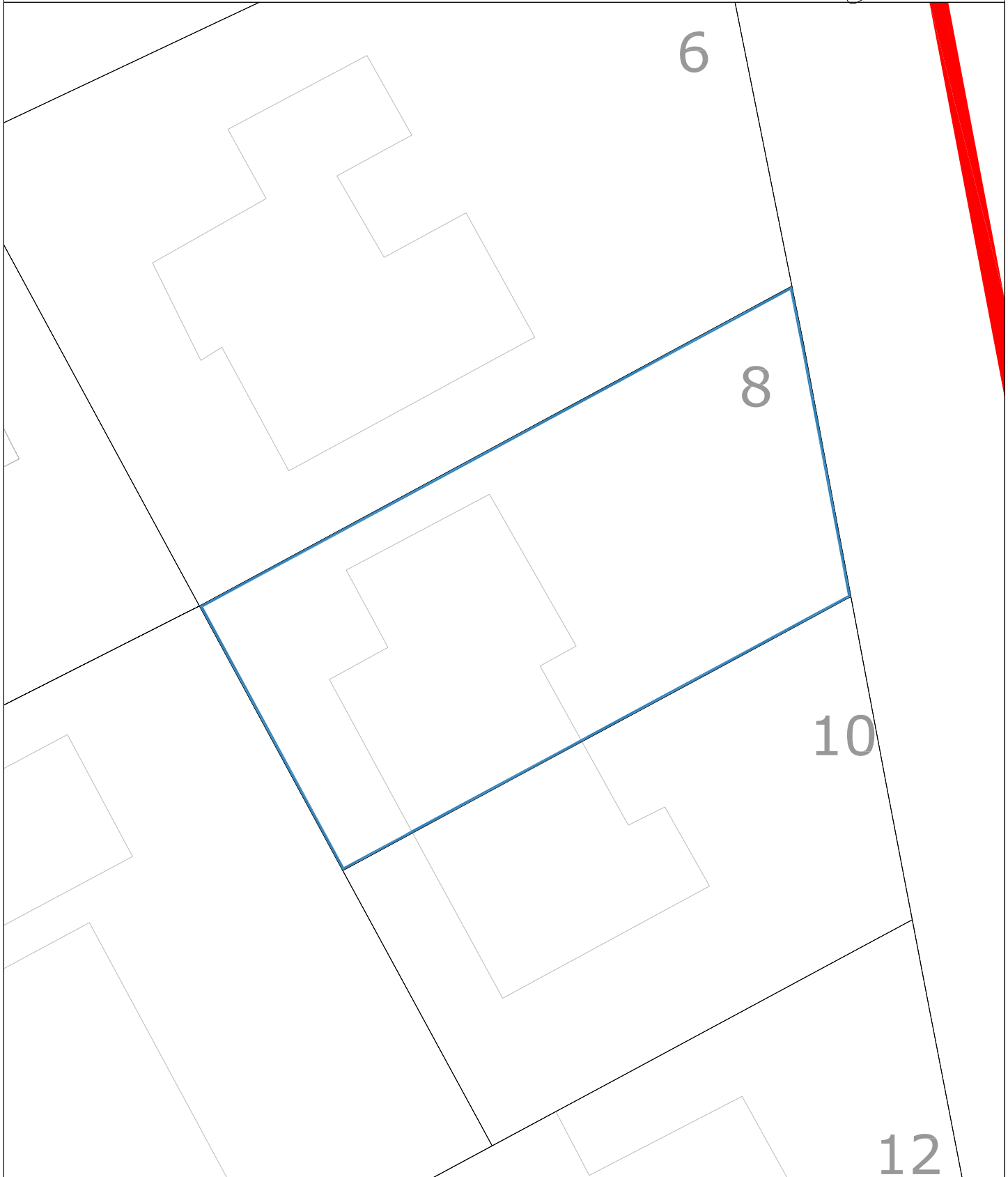
271,41 m²



C. EUCALIPTUS



C. VORAMAR



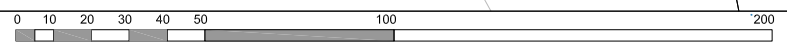
6

8

10

12

1/200



FINCA ADJUDICADA 82

REFERÈNCIA CADASTRAL 3136414CF1033E0001YB

Urbana: parcel·la de terreny situada al terme municipal d'Amposta, assenyalada amb el número 82 al plànol d'adjudicació del Sector de Sòl Urbà No Consolidat 'Eucaliptus', amb una superfície total de 271,00 m2 i amb un sostre edificable total de 162,60 m2.

CLASSIFICACIÓ I QUALIFICACIÓ URBANÍSTIQUES

Sòl urbà, clau 12a2

TÍTOL

Adjudicació de terrenys per aprovació del projecte de reparcel·lació del Sector de Sòl Urbà No Consolidat 'Eucaliptus' del municipi d'Amposta, corresponent a la subrogació de la finca aportada 82 amb un percentatge de participació de 100,00% de la parcel·la adjudicada.

DRETS ADJUDICATS

Li correspon un percentatge sobre el total dels drets que s'adjudiquen de 0,135849676%

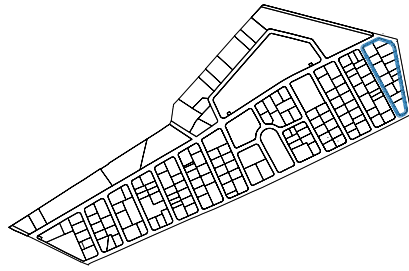
COMPTE DE LIQUIDACIÓ PROVISIONAL

La fina resta subjecta al pagament de la part corresponent del compte de liquidació provisional per un import total de 6.599,15 €, de la qual 5.592,50 € correspon al principal i 1.006,65 € a l'IVA.

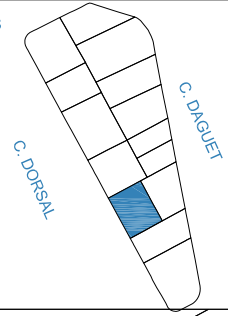
PROJECTE REPARCEL·LACIÓ "EUCALIPTUS"

083

506,06 m²



C. EUCALIPTUS

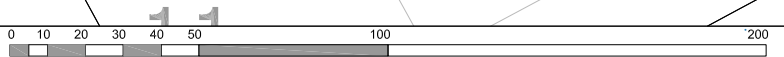


C. VORAMAR

9

14

1/200



FINCA ADJUDICADA 83

REFERÈNCIA CADASTRAL 3136409CF1033E0001AB

Urbana: parcel.la de terreny situada al terme municipal d´Amposta, assenyalada amb el número 83 al plànol d´adjudicació del Sector de Sòl Urbà No Consolidat 'Eucaliptus', amb una superfície total de 506,00 m2 i amb un sostre edificable total de 303,60 m2.

CLASSIFICACIÓ I QUALIFICACIÓ URBANÍSTIQUES

Sòl urbà, clau 12a2

TÍTOL

Adjudicació de terrenys per aprovació del projecte de reparcel.lació del Sector de Sòl Urbà No Consolidat 'Eucaliptus' del municipi d´Amposta, corresponent a la subrogació de la finca aportada 83 amb un percentatge de participació de 100,00% de la parcel.la adjudicada.

DRETS ADJUDICATS

Li correspon un percentatge sobre el total dels drets que s´adjudiquen de 0,2536529%

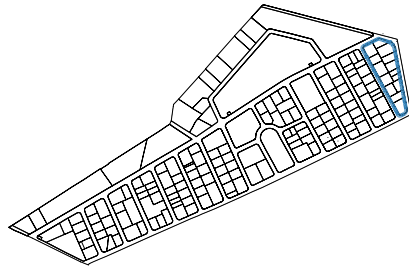
COMPTE DE LIQUIDACIÓ PROVISIONAL

La fina resta subjecta al pagament de la part corresponent del compte de liquidació provisional per un import total de 12.321,65 €, de la qual 10.442,08 € correspon al principal i 1.879,57 € a l´IVA.

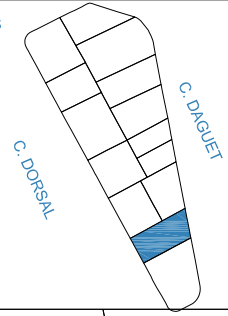
PROJECTE REPARCEL·LACIÓ "EUCALIPTUS"

084


499,56 m²



C. EUCALIPTUS



C. VORAMAR



FINCA ADJUDICADA 84

REFERÈNCIA CADASTRAL 3136408CF1033E0001WB

Urbana: parcel.la de terreny situada al terme municipal d´Amposta, assenyalada amb el número 84 al plànol d´adjudicació del Sector de Sòl Urbà No Consolidat 'Eucaliptus', amb una superfície total de 500,00 m2 i amb un sostre edificable total de 300,00 m2.

CLASSIFICACIÓ I QUALIFICACIÓ URBANÍSTIQUES

Sòl urbà, clau 12a2

TÍTOL

Adjudicació de terrenys per aprovació del projecte de reparcel.lació del Sector de Sòl Urbà No Consolidat 'Eucaliptus' del municipi d´Amposta, corresponent a la subrogació de la finca aportada 84 amb un percentatge de participació de 100,00% de la parcel.la adjudicada.

DRETS ADJUDICATS

Li correspon un percentatge sobre el total dels drets que s´adjudiquen de 0,250645158%

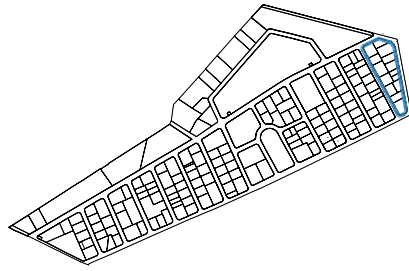
COMPTE DE LIQUIDACIÓ PROVISIONAL

La fina resta subjecta al pagament de la part corresponent del compte de liquidació provisional per un import total de 12.175,55 €, de la qual 10.318,26 € correspon al principal i 1.857,29 € a l´IVA.

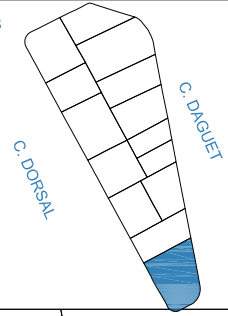
PROJECTE REPARCEL·LACIÓ "EUCALIPTUS"

085

770,67 m²



C. EUCALIPTUS



C. VORAMAR

11


16

13

18

57

1/200



FINCA ADJUDICADA 85

REFERÈNCIA CADASTRAL 3136407CF1033E0001HB

Urbana: parcel·la de terreny situada al terme municipal d'Amposta, assenyalada amb el número 85 al plànol d'adjudicació del Sector de Sòl Urbà No Consolidat 'Eucaliptus', amb una superfície total de 771,00 m2 i amb un sostre edificable total de 462,60 m2.

CLASSIFICACIÓ I QUALIFICACIÓ URBANÍSTIQUES

Sòl urbà, clau 12a2

TÍTOL

Adjudicació de terrenys per aprovació del projecte de reparcel·lació del Sector de Sòl Urbà No Consolidat 'Eucaliptus' del municipi d'Amposta, corresponent a la subrogació de la finca aportada 85 amb un percentatge de participació de 100,00% de la parcel·la adjudicada.

DRETS ADJUDICATS

Li correspon un percentatge sobre el total dels drets que s'adjudiquen de 0,386494834%

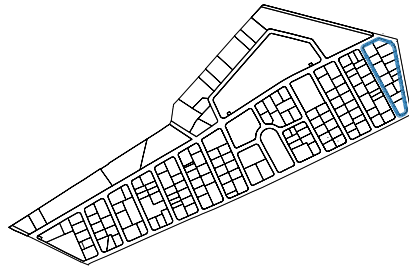
COMPTE DE LIQUIDACIÓ PROVISIONAL

La fina resta subjecta al pagament de la part corresponent del compte de liquidació provisional per un import total de 18.774,69 €, de la qual 15.910,76 € correspon al principal i 2.863,94 € a l'IVA.

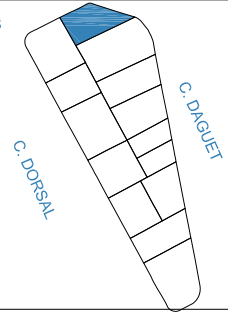
PROJECTE REPARCEL·LACIÓ "EUCALIPTUS"

086

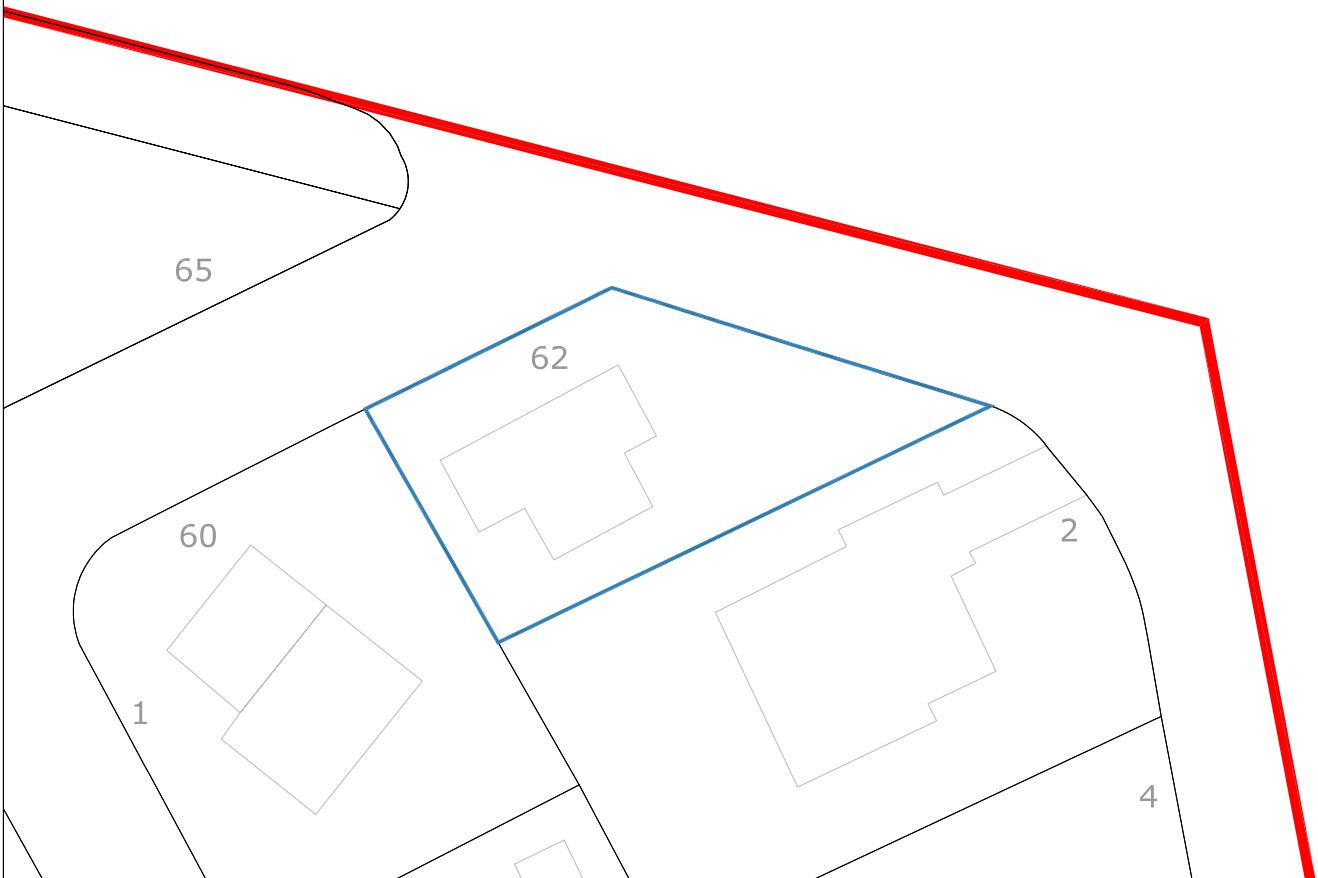
483,55 m²



C. EUCALIPTUS



C. VORAMAR



FINCA ADJUDICADA 87

REFERÈNCIA CADASTRAL

Urbana: parcel.la de terreny situada al terme municipal d´Amposta, assenyalada amb el número 87 al plànol d´adjudicació del Sector de Sòl Urbà No Consolidat 'Eucaliptus', amb una superfície total de 1.210,00 m2 i amb un sostre edificable total de 757,20 m2.

CLASSIFICACIÓ I QUALIFICACIÓ URBANÍSTIQUES

Sòl urbà, clau 12a2

TÍTOL

Adjudicació de terrenys per aprovació del projecte de reparcel.lació del Sector de Sòl Urbà No Consolidat 'Eucaliptus' del municipi d´Amposta, corresponent a la subrogació de la finca aportada 87 amb un percentatge de participació de 100,00% de la parcel.la adjudicada.

DRETS ADJUDICATS

Li correspon un percentatge sobre el total dels drets que s´adjudiquen de 0,632628379%

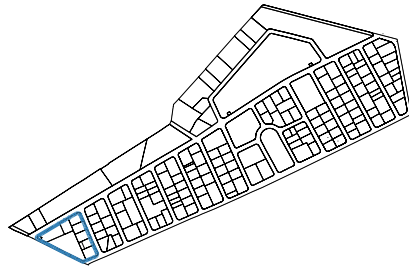
COMPTE DE LIQUIDACIÓ PROVISIONAL

La fina resta subjecta al pagament de la part corresponent del compte de liquidació provisional per un import total de 30.731,08 €, de la qual 26.043,29 € correspon al principal i 4.687,79 € a l´IVA.

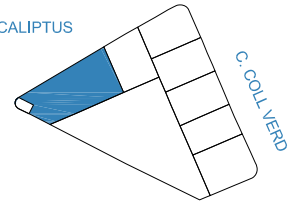
PROJECTE REPARCEL·LACIÓ "EUCALIPTUS"

087

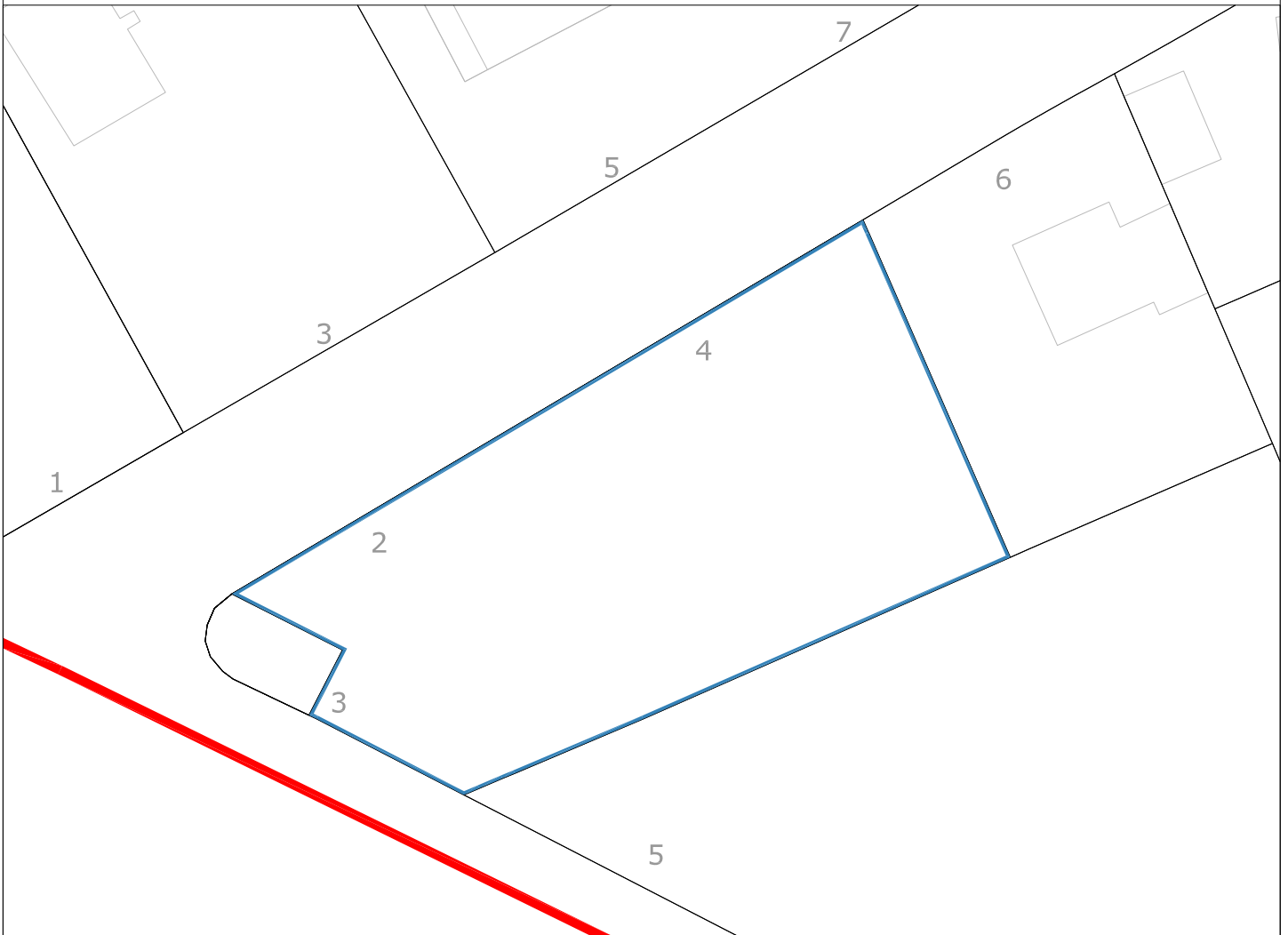
1.210 m²



C. EUCALIPTUS



C. VORAMAR



FINCA ADJUDICADA 87

REFERÈNCIA CADASTRAL

Urbana: parcel.la de terreny situada al terme municipal d´Amposta, assenyalada amb el número 87 al plànol d´adjudicació del Sector de Sòl Urbà No Consolidat 'Eucaliptus', amb una superfície total de 1.210,00 m2 i amb un sostre edificable total de 757,20 m2.

CLASSIFICACIÓ I QUALIFICACIÓ URBANÍSTIQUES

Sòl urbà, clau 12a2

TÍTOL

Adjudicació de terrenys per aprovació del projecte de reparcel.lació del Sector de Sòl Urbà No Consolidat 'Eucaliptus' del municipi d´Amposta, corresponent a la subrogació de la finca aportada 87 amb un percentatge de participació de 100,00% de la parcel.la adjudicada.

DRETS ADJUDICATS

Li correspon un percentatge sobre el total dels drets que s´adjudiquen de 0,632628379%

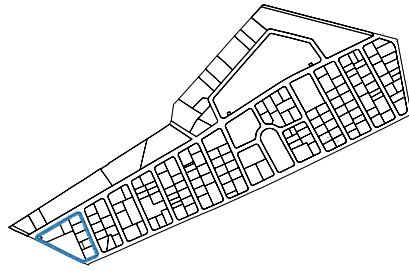
COMPTE DE LIQUIDACIÓ PROVISIONAL

La fina resta subjecta al pagament de la part corresponent del compte de liquidació provisional per un import total de 30.731,08 €, de la qual 26.043,29 € correspon al principal i 4.687,79 € a l´IVA.

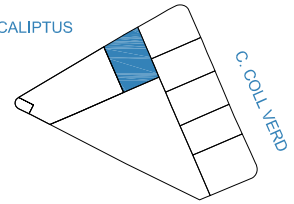
PROJECTE REPARCEL·LACIÓ "EUCALIPTUS"

088

613,34 m²



C. EUCALIPTUS




C. VORAMAR

7

8

6

1/200



FINCA ADJUDICADA 88

REFERÈNCIA CADASTRAL 2522102CF1023C0001BU

Urbana: parcel·la de terreny situada al terme municipal d'Amposta, assenyalada amb el número 88 al plànol d'adjudicació del Sector de Sòl Urbà No Consolidat 'Eucaliptus', amb una superfície total de 613,00 m2 i amb un sostre edificable total de 367,80 m2.

CLASSIFICACIÓ I QUALIFICACIÓ URBANÍSTIQUES

Sòl urbà, clau 12a2

TÍTOL

Adjudicació de terrenys per aprovació del projecte de reparcel·lació del Sector de Sòl Urbà No Consolidat 'Eucaliptus' del municipi d'Amposta, corresponent a la subrogació de la finca aportada 88 amb un percentatge de participació de 100,00% de la parcel·la adjudicada.

DRETS ADJUDICATS

Li correspon un percentatge sobre el total dels drets que s'adjudiquen de 0,307290964%

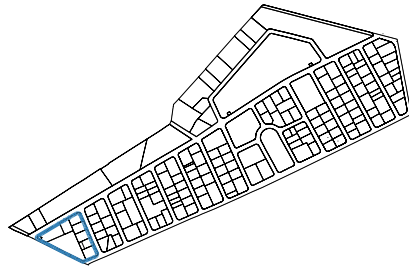
COMPTE DE LIQUIDACIÓ PROVISIONAL

La fina resta subjecta al pagament de la part corresponent del compte de liquidació provisional per un import total de 14.927,22 €, de la qual 12.650,19 € correspon al principal i 2.277,03 € a l'IVA.

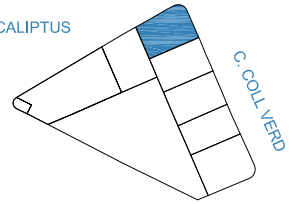
PROJECTE REPARCEL·LACIÓ "EUCALIPTUS"

089

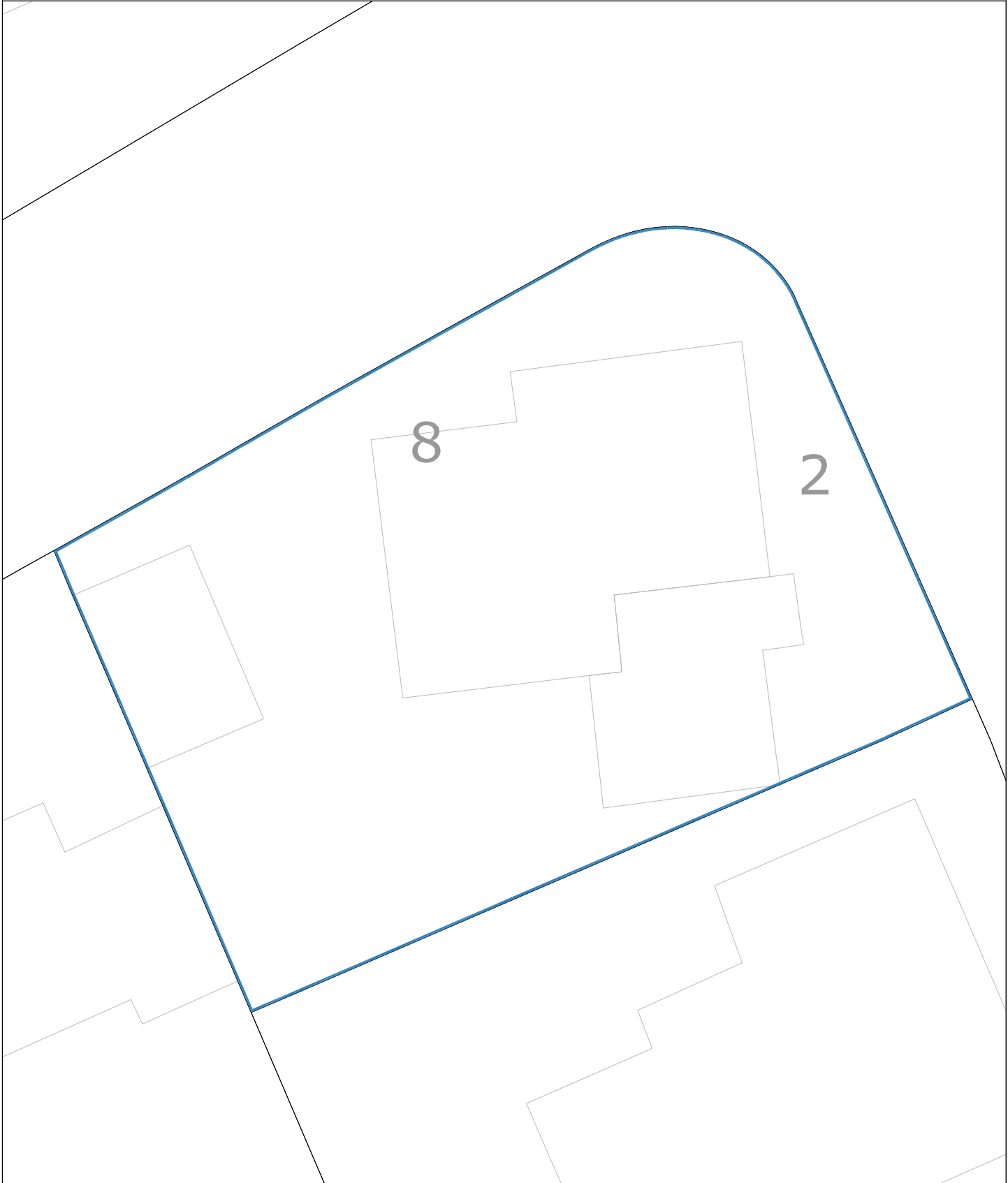
602,63 m²




C. EUCALIPTUS



C. VORAMAR



1/200



FINCA ADJUDICADA 89

REFERÈNCIA CADASTRAL 2522103CF1023D0001YU

Urbana: parcel·la de terreny situada al terme municipal d'Amposta, assenyalada amb el número 89 al plànol d'adjudicació del Sector de Sòl Urbà No Consolidat 'Eucaliptus', amb una superfície total de 603,00 m2 i amb un sostre edificable total de 361,80 m2.

CLASSIFICACIÓ I QUALIFICACIÓ URBANÍSTIQUES

Sòl urbà, clau 12a2

TÍTOL

Adjudicació de terrenys per aprovació del projecte de reparcel·lació del Sector de Sòl Urbà No Consolidat 'Eucaliptus' del municipi d'Amposta, corresponent a la subrogació de la finca aportada 89 amb un percentatge de participació de 100,00% de la parcel·la adjudicada.

DRETS ADJUDICATS

Li correspon un percentatge sobre el total dels drets que s'adjudiquen de 0,302278061%

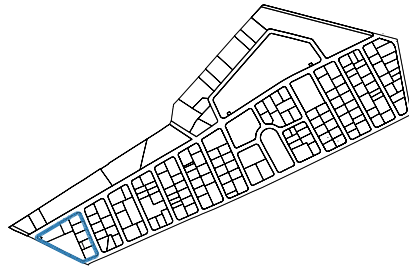
COMPTE DE LIQUIDACIÓ PROVISIONAL

La fina resta subjecta al pagament de la part corresponent del compte de liquidació provisional per un import total de 14.683,71 €, de la qual 12.443,82 € correspon al principal i 2.239,89 € a l'IVA.

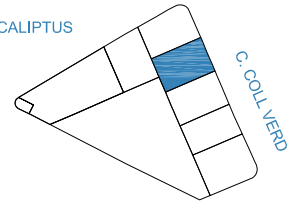
PROJECTE REPARCEL·LACIÓ "EUCALIPTUS"

090

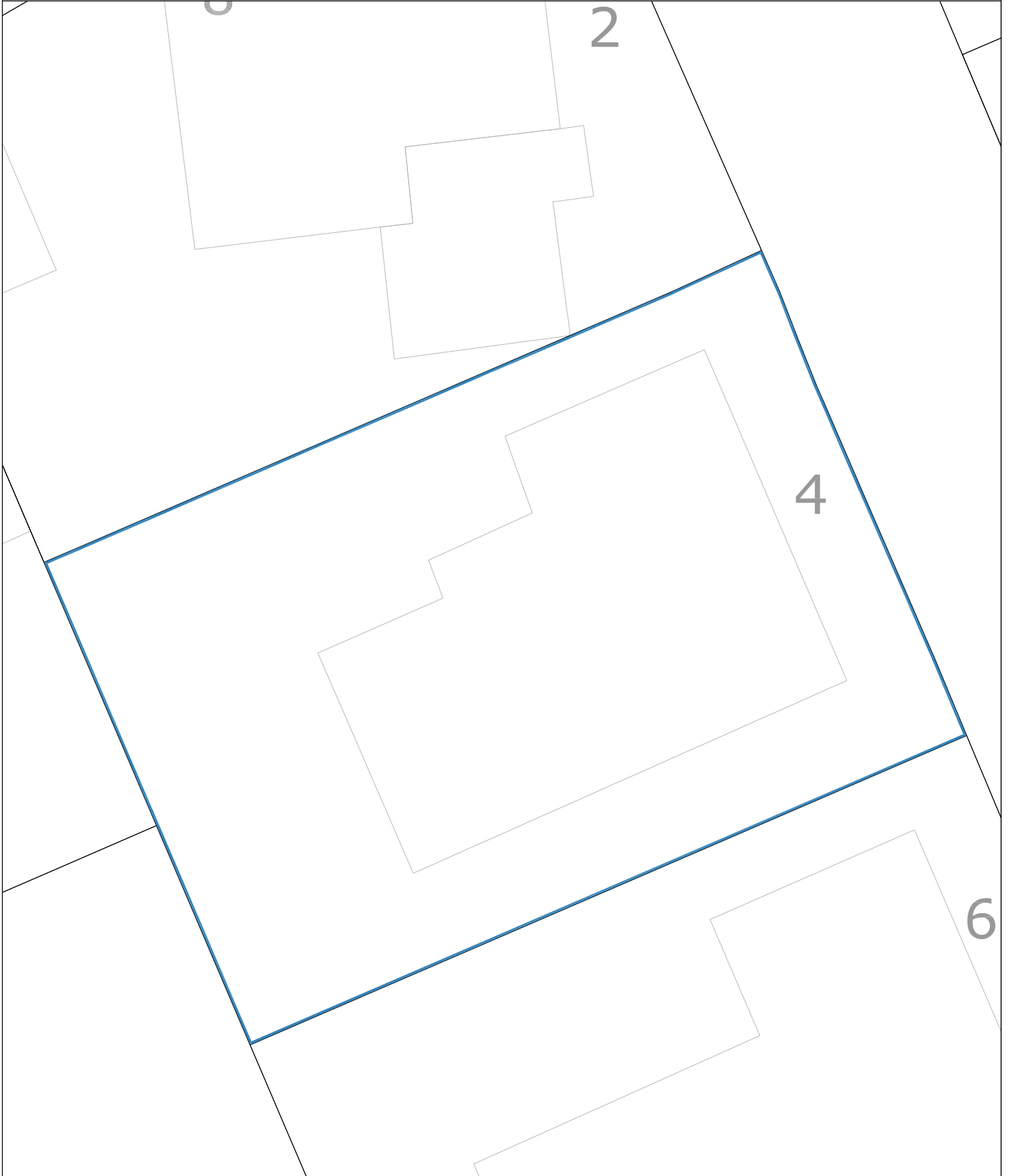
593,03 m²




C. EUCALIPTUS



C. VORAMAR



1/200



FINCA ADJUDICADA 90

REFERÈNCIA CADASTRAL 2522104CF1023D0001GU

Urbana: parcel·la de terreny situada al terme municipal d'Amposta, assenyalada amb el número 90 al plànol d'adjudicació del Sector de Sòl Urbà No Consolidat 'Eucaliptus', amb una superfície total de 593,00 m2 i amb un sostre edificable total de 355,80 m2.

CLASSIFICACIÓ I QUALIFICACIÓ URBANÍSTIQUES

Sòl urbà, clau 12a2

TÍTOL

Adjudicació de terrenys per aprovació del projecte de reparcel·lació del Sector de Sòl Urbà No Consolidat 'Eucaliptus' del municipi d'Amposta, corresponent a la subrogació de la finca aportada 90 amb un percentatge de participació de 100,00% de la parcel·la adjudicada.

DRETS ADJUDICATS

Li correspon un percentatge sobre el total dels drets que s'adjudiquen de 0,297265157%

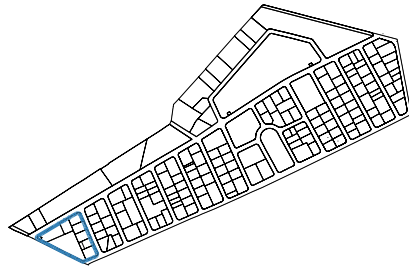
COMPTE DE LIQUIDACIÓ PROVISIONAL

La fina resta subjecta al pagament de la part corresponent del compte de liquidació provisional per un import total de 14.440,20 €, de la qual 12.237,46 € correspon al principal i 2.202,74 € a l'IVA.

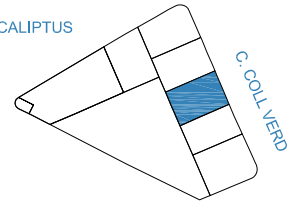
PROJECTE REPARCEL·LACIÓ "EUCALIPTUS"

091

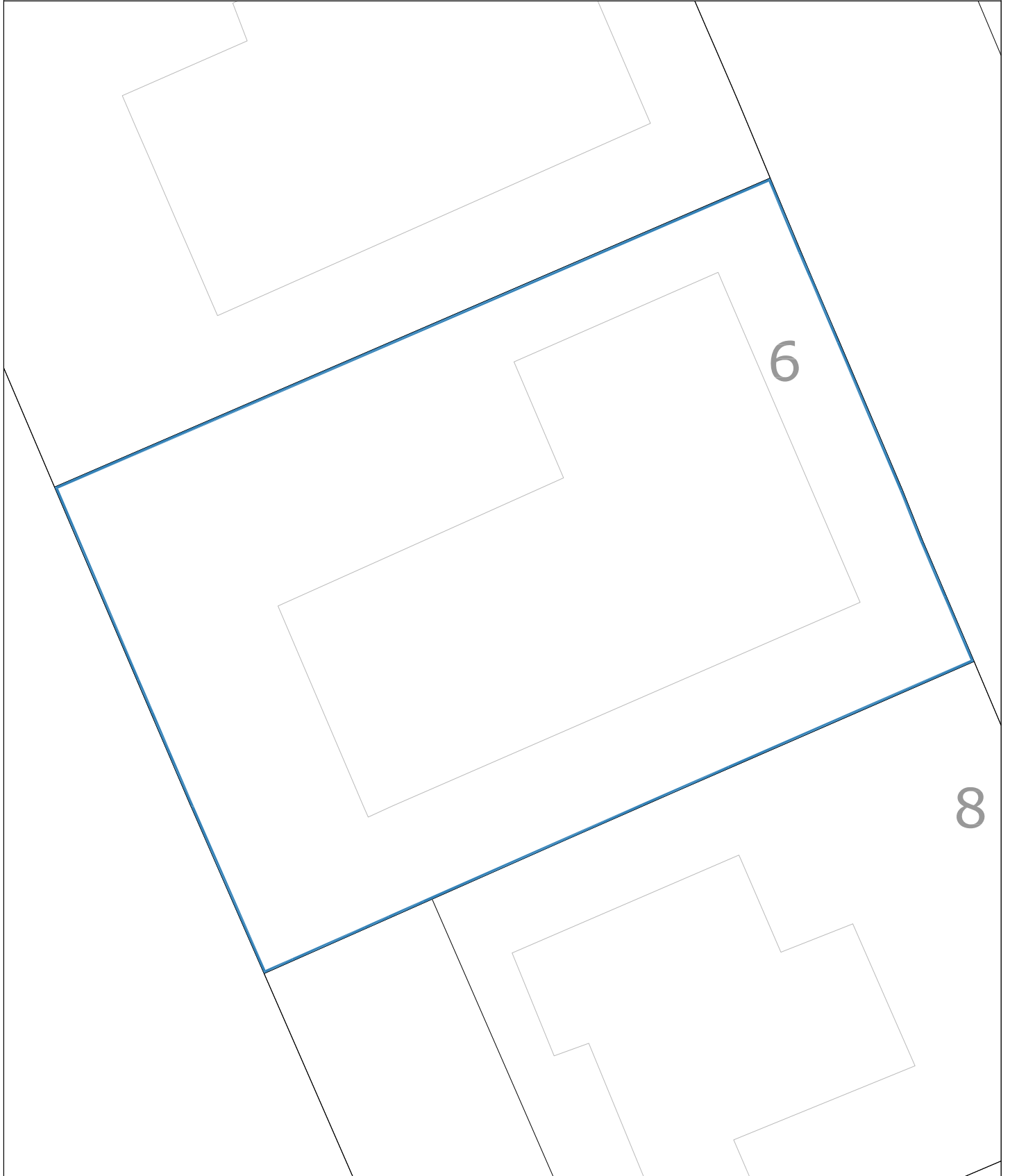
594,64 m²




C. EUCALIPTUS



C. VORAMAR



1/200



FINCA ADJUDICADA 91

REFERÈNCIA CADASTRAL 2522105CF1023D0001QU

Urbana: parcel·la de terreny situada al terme municipal d'Amposta, assenyalada amb el número 91 al plànol d'adjudicació del Sector de Sòl Urbà No Consolidat 'Eucaliptus', amb una superfície total de 595,00 m2 i amb un sostre edificable total de 357,00 m2.

CLASSIFICACIÓ I QUALIFICACIÓ URBANÍSTIQUES

Sòl urbà, clau 12a2

TÍTOL

Adjudicació de terrenys per aprovació del projecte de reparcel·lació del Sector de Sòl Urbà No Consolidat 'Eucaliptus' del municipi d'Amposta, corresponent a la subrogació de la finca aportada 91 amb un percentatge de participació de 100,00% de la parcel·la adjudicada.

DRETS ADJUDICATS

Li correspon un percentatge sobre el total dels drets que s'adjudiquen de 0,298267738%

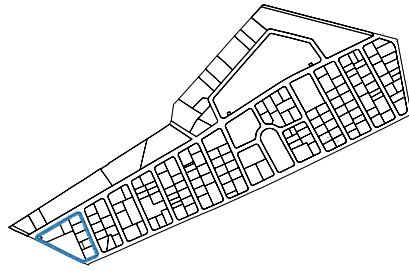
COMPTE DE LIQUIDACIÓ PROVISIONAL

La fina resta subjecta al pagament de la part corresponent del compte de liquidació provisional per un import total de 14.488,90 €, de la qual 12.278,73 € correspon al principal i 2.210,17 € a l'IVA.

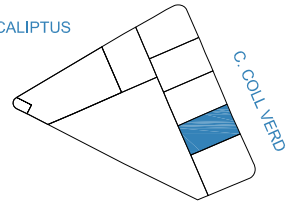
PROJECTE REPARCEL·LACIÓ "EUCALIPTUS"

092

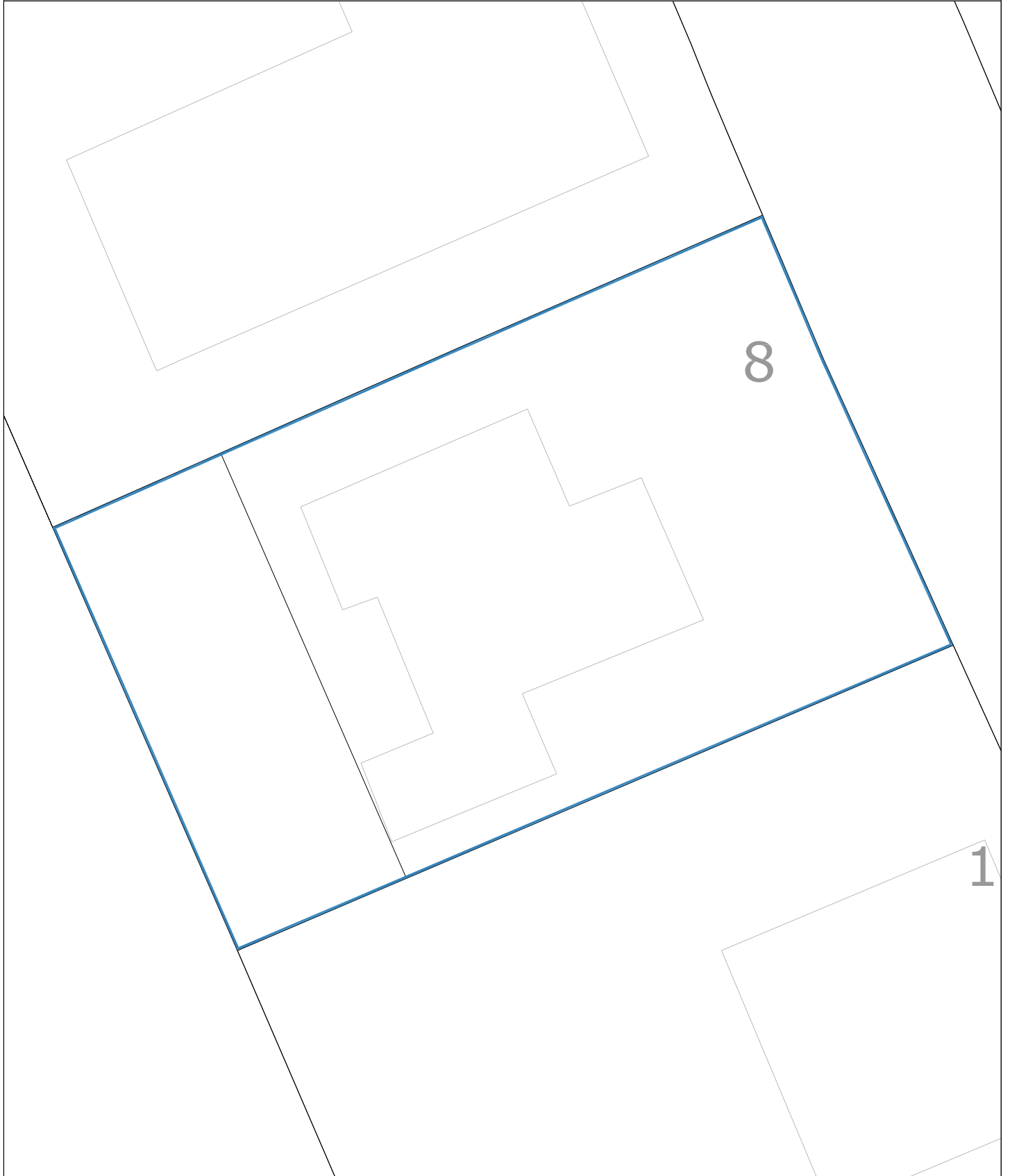
525,05 m²




C. EUCALIPTUS



C. VORAMAR



1/200



FINCA ADJUDICADA 92

REFERÈNCIA CADASTRAL 2522106CF1023B0001PU

Urbana: parcel·la de terreny situada al terme municipal d'Amposta, assenyalada amb el número 92 al plànol d'adjudicació del Sector de Sòl Urbà No Consolidat 'Eucaliptus', amb una superfície total de 525,00 m2 i amb un sostre edificable total de 315,00 m2.

CLASSIFICACIÓ I QUALIFICACIÓ URBANÍSTIQUES

Sòl urbà, clau 12a2

TÍTOL

Adjudicació de terrenys per aprovació del projecte de reparcel·lació del Sector de Sòl Urbà No Consolidat 'Eucaliptus' del municipi d'Amposta, corresponent a la subrogació de la finca aportada 92 amb un percentatge de participació de 100,00% de la parcel·la adjudicada.

DRETS ADJUDICATS

Li correspon un percentatge sobre el total dels drets que s'adjudiquen de 0,263177416%

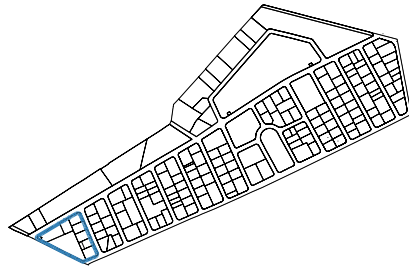
COMPTE DE LIQUIDACIÓ PROVISIONAL

La fina resta subjecta al pagament de la part corresponent del compte de liquidació provisional per un import total de 12.784,33 €, de la qual 10.834,17 € correspon al principal i 1.950,15 € a l'IVA.

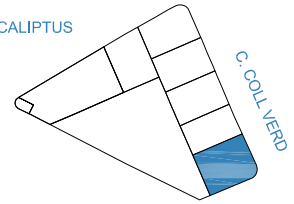
PROJECTE REPARCEL·LACIÓ "EUCALIPTUS"

93

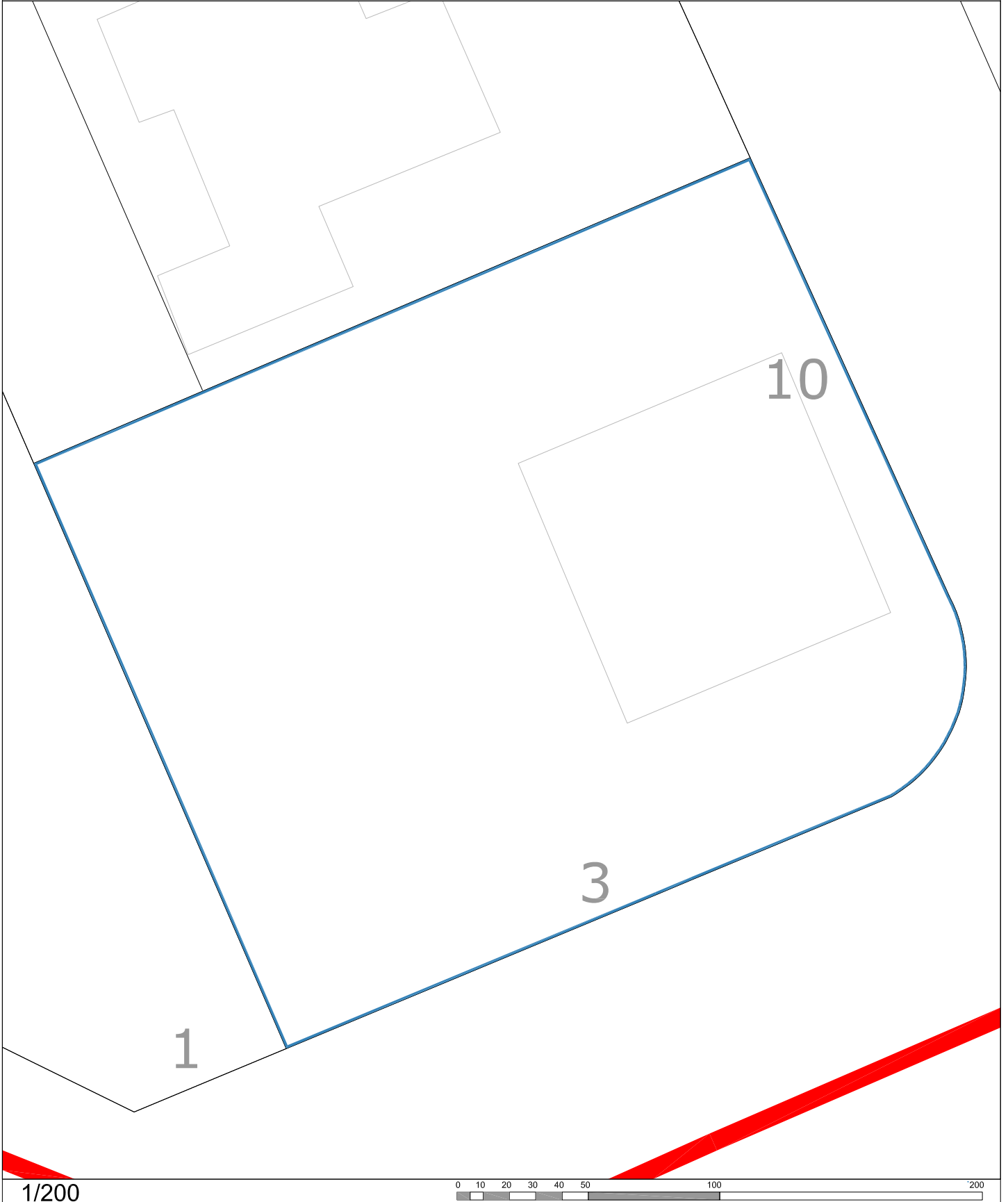
721,55 m²



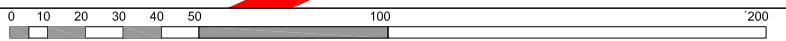
C. EUCALIPTUS



C. VORAMAR



1/200



FINCA ADJUDICADA 93

REFERÈNCIA CADASTRAL 2522107CF1023B0001LU

Urbana: parcel·la de terreny situada al terme municipal d'Amposta, assenyalada amb el número 93 al plànol d'adjudicació del Sector de Sòl Urbà No Consolidat 'Eucaliptus', amb una superfície total de 722,00 m2 i amb un sostre edificable total de 433,20 m2.

CLASSIFICACIÓ I QUALIFICACIÓ URBANÍSTIQUES

Sòl urbà, clau 12a2

TÍTOL

Adjudicació de terrenys per aprovació del projecte de reparcel·lació del Sector de Sòl Urbà No Consolidat 'Eucaliptus' del municipi d'Amposta, corresponent a la subrogació de la finca aportada 93 amb un percentatge de participació de 100,00% de la parcel·la adjudicada.

DRETS ADJUDICATS

Li correspon un percentatge sobre el total dels drets que s'adjudiquen de 0,361931608%

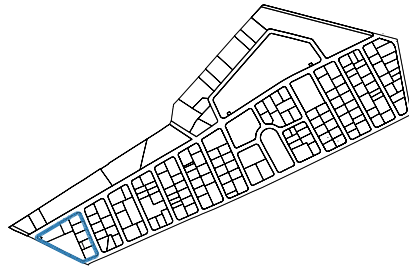
COMPTE DE LIQUIDACIÓ PROVISIONAL

La fina resta subjecta al pagament de la part corresponent del compte de liquidació provisional per un import total de 17.581,49 €, de la qual 14.899,57 € correspon al principal i 2.681,92 € a l'IVA.

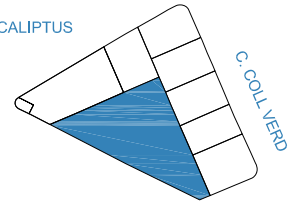
PROJECTE REPARCEL·LACIÓ "EUCALIPTUS"

094

2.568,40 m²



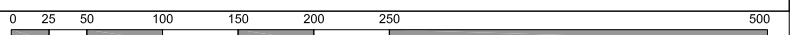
C. EUCALIPTUS



C. VORAMAR



1/500



FINCA ADJUDICADA 94

REFERÈNCIA CADASTRAL 2522108CF1023A0001TU

Urbana: parcel·la de terreny situada al terme municipal d'Amposta, assenyalada amb el número 94 al plànol d'adjudicació del Sector de Sòl Urbà No Consolidat 'Eucaliptus', amb una superfície total de 2.568,00 m2 i amb un sostre edificable total de 1.540,80 m2.

CLASSIFICACIÓ I QUALIFICACIÓ URBANÍSTIQUES

Sòl urbà, clau 12a2

TÍTOL

Adjudicació de terrenys per aprovació del projecte de reparcel·lació del Sector de Sòl Urbà No Consolidat 'Eucaliptus' del municipi d'Amposta, corresponent a la subrogació de la finca aportada 94 amb un percentatge de participació de 100,00% de la parcel·la adjudicada.

DRETS ADJUDICATS

Li correspon un percentatge sobre el total dels drets que s'adjudiquen de 1,287313532%

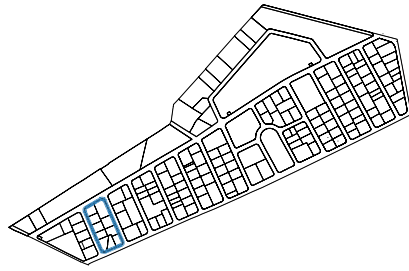
COMPTE DE LIQUIDACIÓ PROVISIONAL

La fina resta subjecta al pagament de la part corresponent del compte de liquidació provisional per un import total de 62.533,61 €, de la qual 52.994,59 € correspon al principal i 9.539,03 € a l'IVA.

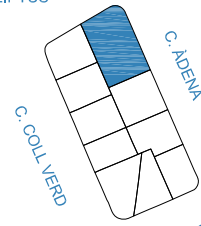
PROJECTE REPARCEL·LACIÓ "EUCALIPTUS"

095

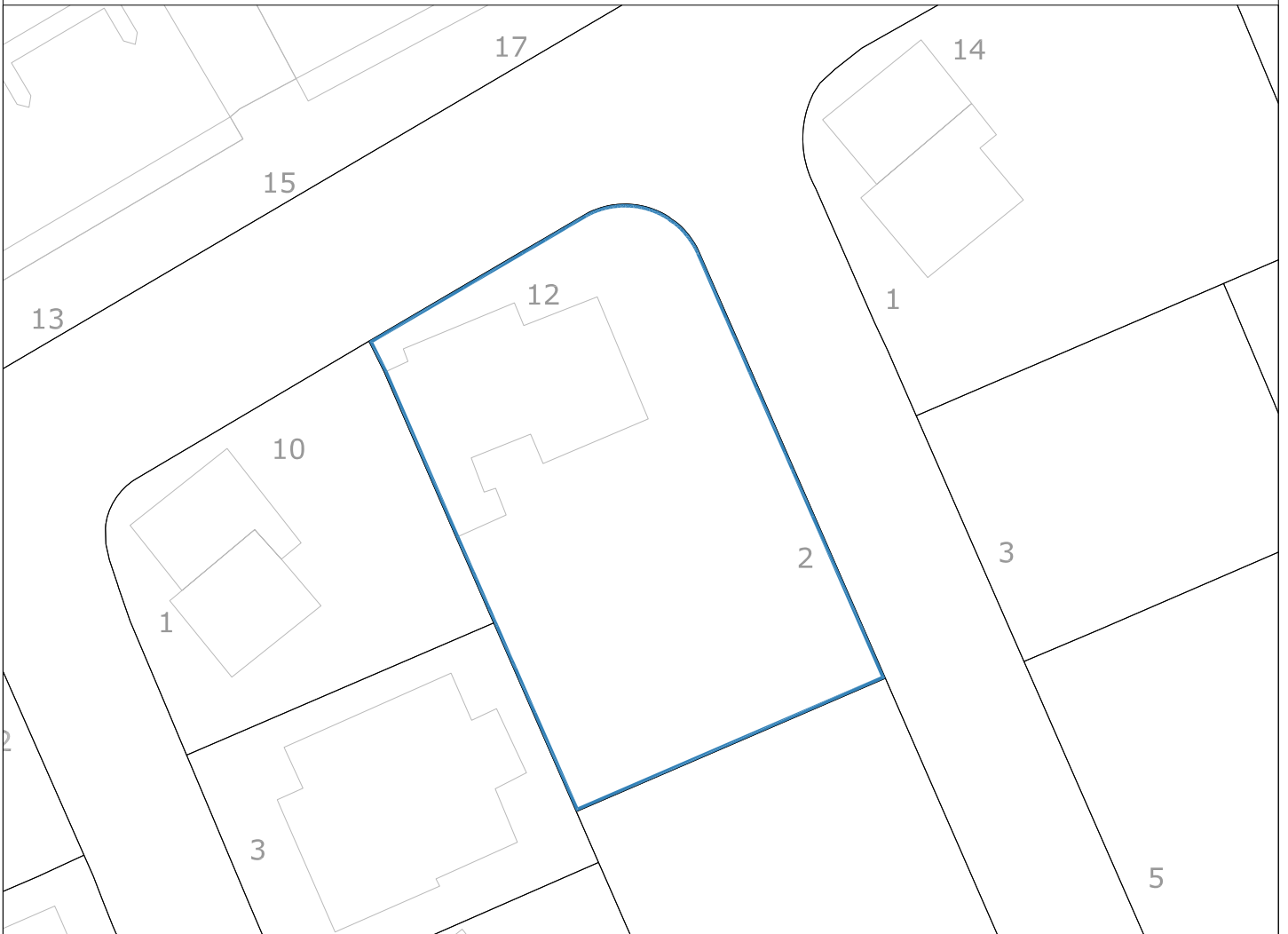
989,18 m²



C. EUCALIPTUS



C. VORAMAR



FINCA ADJUDICADA 95

REFERÈNCIA CADASTRAL 2522301CF1023D0001LU

Urbana: parcel·la de terreny situada al terme municipal d'Amposta, assenyalada amb el número 95 al plànol d'adjudicació del Sector de Sòl Urbà No Consolidat 'Eucaliptus', amb una superfície total de 989,00 m2 i amb un sostre edificable total de 593,40 m2.

CLASSIFICACIÓ I QUALIFICACIÓ URBANÍSTIQUES

Sòl urbà, clau 12a2

TÍTOL

Adjudicació de terrenys per aprovació del projecte de reparcel·lació del Sector de Sòl Urbà No Consolidat 'Eucaliptus' del municipi d'Amposta, corresponent a la subrogació de la finca aportada 95 amb un percentatge de participació de 100,00% de la parcel·la adjudicada.

DRETS ADJUDICATS

Li correspon un percentatge sobre el total dels drets que s'adjudiquen de 0,495776123%

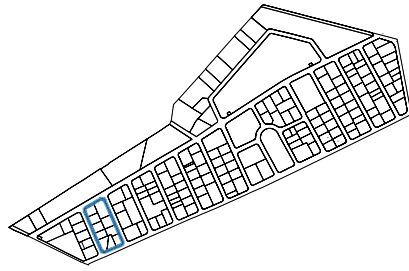
COMPTE DE LIQUIDACIÓ PROVISIONAL

La fina resta subjecta al pagament de la part corresponent del compte de liquidació provisional per un import total de 24.083,23 €, de la qual 20.409,52 € correspon al principal i 3.673,71 € a l'IVA.

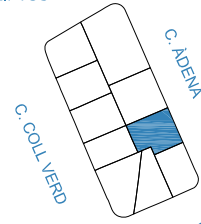
PROJECTE REPARCEL·LACIÓ "EUCALIPTUS"

096

487,30 m²



C. EUCALIPTUS




C. COLL VERD

C. VORAMAR

4

1/200



FINCA ADJUDICADA 96

REFERÈNCIA CADASTRAL 2522310CF1023D0001RU

Urbana: parcel·la de terreny situada al terme municipal d'Amposta, assenyalada amb el número 96 al plànol d'adjudicació del Sector de Sòl Urbà No Consolidat 'Eucaliptus', amb una superfície total de 487,00 m2 i amb un sostre edificable total de 292,20 m2.

CLASSIFICACIÓ I QUALIFICACIÓ URBANÍSTIQUES

Sòl urbà, clau 12a2

TÍTOL

Adjudicació de terrenys per aprovació del projecte de reparcel·lació del Sector de Sòl Urbà No Consolidat 'Eucaliptus' del municipi d'Amposta, corresponent a la subrogació de la finca aportada 96 amb un percentatge de participació de 100,00% de la parcel·la adjudicada.

DRETS ADJUDICATS

Li correspon un percentatge sobre el total dels drets que s'adjudiquen de 0,244128384%

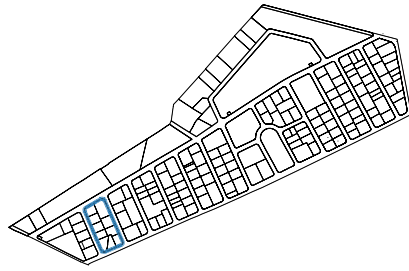
COMPTE DE LIQUIDACIÓ PROVISIONAL

La fina resta subjecta al pagament de la part corresponent del compte de liquidació provisional per un import total de 11.858,98 €, de la qual 10.049,99 € correspon al principal i 1.809,00 € a l'IVA.

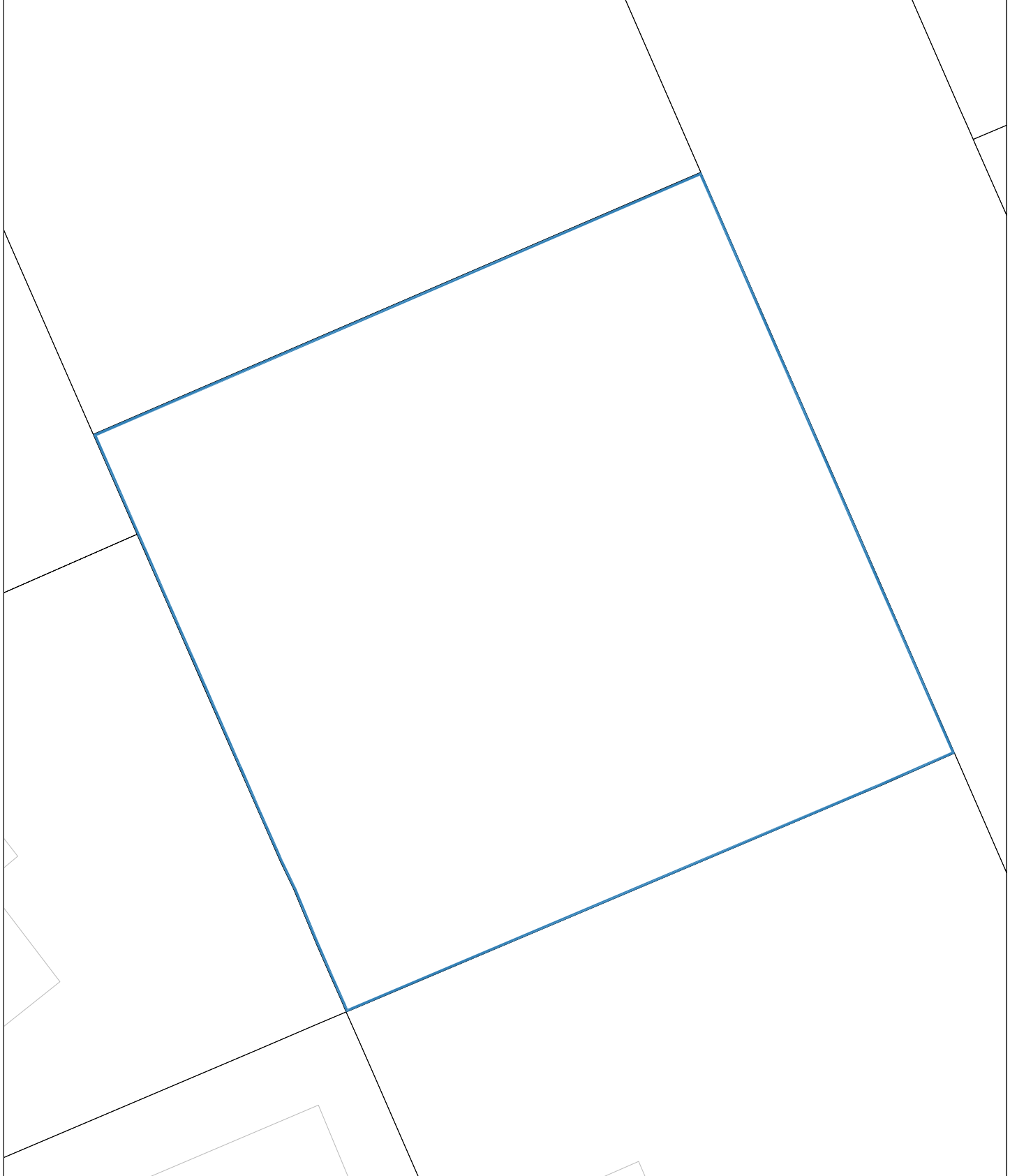
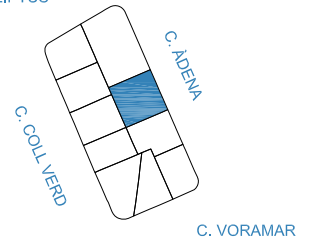
PROJECTE REPARCEL·LACIÓ "EUCALIPTUS"

097


600,68 m²



C. EUCALIPTUS



1/200



FINCA ADJUDICADA 97

REFERÈNCIA CADASTRAL 2522311CF1023D0001DU

Urbana: parcel.la de terreny situada al terme municipal d´Amposta, assenyalada amb el número 97 al plànol d´adjudicació del Sector de Sòl Urbà No Consolidat 'Eucaliptus', amb una superfície total de 601,00 m2 i amb un sostre edificable total de 360,60 m2.

CLASSIFICACIÓ I QUALIFICACIÓ URBANÍSTIQUES

Sòl urbà, clau 12a2

TÍTOL

Adjudicació de terrenys per aprovació del projecte de reparcel.lació del Sector de Sòl Urbà No Consolidat 'Eucaliptus' del municipi d´Amposta, corresponent a la subrogació de la finca aportada 97 amb un percentatge de participació de 100,00% de la parcel.la adjudicada.

DRETS ADJUDICATS

Li correspon un percentatge sobre el total dels drets que s´adjudiquen de 0,30127548%

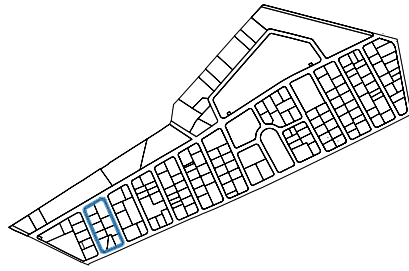
COMPTE DE LIQUIDACIÓ PROVISIONAL

La fina resta subjecta al pagament de la part corresponent del compte de liquidació provisional per un import total de 14.635,01 €, de la qual 12.402,55 € correspon al principal i 2.232,46 € a l´IVA.

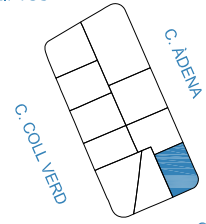
PROJECTE REPARCEL·LACIÓ "EUCALIPTUS"

098

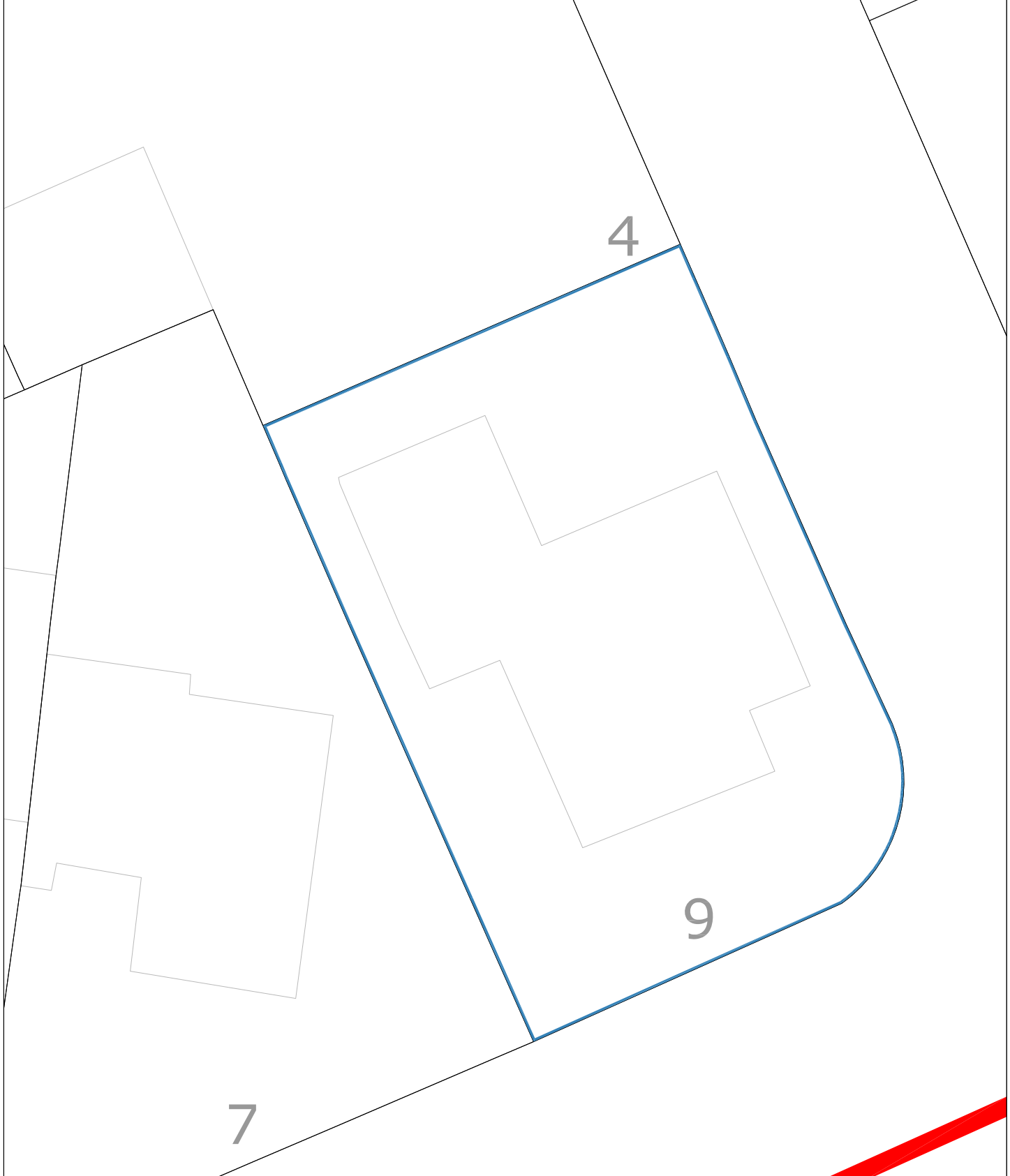
431,99 m²




C. EUCALIPTUS



C. VORAMAR



1/200



FINCA ADJUDICADA 98

REFERÈNCIA CADASTRAL 2522303BF1023D0001FJ

Urbana: parcel·la de terreny situada al terme municipal d'Amposta, assenyalada amb el número 98 al plànol d'adjudicació del Sector de Sòl Urbà No Consolidat 'Eucaliptus', amb una superfície total de 432,00 m2 i amb un sostre edificable total de 259,20 m2.

CLASSIFICACIÓ I QUALIFICACIÓ URBANÍSTIQUES

Sòl urbà, clau 12a2

TÍTOL

Adjudicació de terrenys per aprovació del projecte de reparcel·lació del Sector de Sòl Urbà No Consolidat 'Eucaliptus' del municipi d'Amposta, corresponent a la subrogació de la finca aportada 98 amb un percentatge de participació de 100,00% de la parcel·la adjudicada.

DRETS ADJUDICATS

Li correspon un percentatge sobre el total dels drets que s'adjudiquen de 0,216557417%

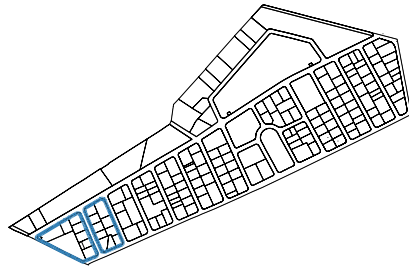
COMPTE DE LIQUIDACIÓ PROVISIONAL

La fina resta subjecta al pagament de la part corresponent del compte de liquidació provisional per un import total de 10.519,67 €, de la qual 8.914,98 € correspon al principal i 1.604,70 € a l'IVA.

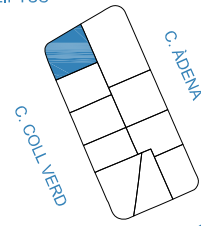
PROJECTE REPARCEL·LACIÓ "EUCALIPTUS"

099

523,16 m²



C. EUCALIPTUS



C. VORAMAR

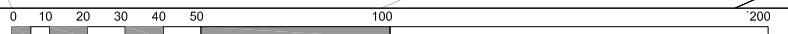
12

10

1

3

1/200



FINCA ADJUDICADA 99

REFERÈNCIA CADASTRAL 2522309CF1023D0001XU

Urbana: parcel.la de terreny situada al terme municipal d´Amposta, assenyalada amb el número 99 al plànol d´adjudicació del Sector de Sòl Urbà No Consolidat 'Eucaliptus', amb una superfície total de 523,00 m2 i amb un sostre edificable total de 313,80 m2.

CLASSIFICACIÓ I QUALIFICACIÓ URBANÍSTIQUES

Sòl urbà, clau 12a2

TÍTOL

Adjudicació de terrenys per aprovació del projecte de reparcel.lació del Sector de Sòl Urbà No Consolidat 'Eucaliptus' del municipi d´Amposta, corresponent a la subrogació de la finca aportada 99 amb un percentatge de participació de 100,00% de la parcel.la adjudicada.

DRETS ADJUDICATS

Li correspon un percentatge sobre el total dels drets que s´adjudiquen de 0,262174835%

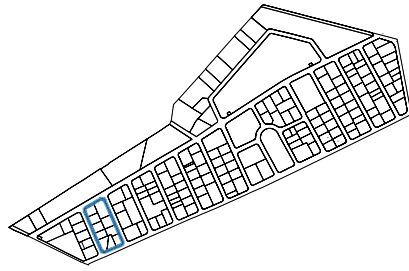
COMPTE DE LIQUIDACIÓ PROVISIONAL

La fina resta subjecta al pagament de la part corresponent del compte de liquidació provisional per un import total de 12.735,62 €, de la qual 10.792,90 € correspon al principal i 1.942,72 € a l´IVA.

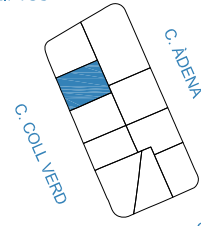
PROJECTE REPARCEL·LACIÓ "EUCALIPTUS"

100

489,30 m²



C. EUCALIPTUS



C. ADENA

C. VORAMAR

1

3

FINCA ADJUDICADA 100

REFERÈNCIA CADASTRAL 2522308CF1023D0001DU

Urbana: parcel·la de terreny situada al terme municipal d'Amposta, assenyalada amb el número 100 al plànol d'adjudicació del Sector de Sòl Urbà No Consolidat 'Eucaliptus', amb una superfície total de 489,00 m2 i amb un sostre edificable total de 293,40 m2.

CLASSIFICACIÓ I QUALIFICACIÓ URBANÍSTIQUES

Sòl urbà, clau 12a2

TÍTOL

Adjudicació de terrenys per aprovació del projecte de reparcel·lació del Sector de Sòl Urbà No Consolidat 'Eucaliptus' del municipi d'Amposta, corresponent a la subrogació de la finca aportada 100 amb un percentatge de participació de 100,00% de la parcel·la adjudicada.

DRETS ADJUDICATS

Li correspon un percentatge sobre el total dels drets que s'adjudiquen de 0,245130965%

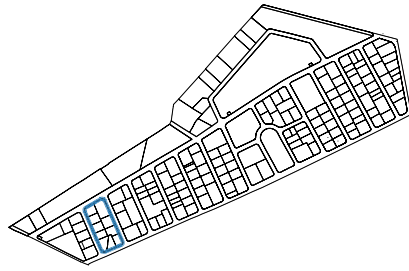
COMPTE DE LIQUIDACIÓ PROVISIONAL

La fina resta subjecta al pagament de la part corresponent del compte de liquidació provisional per un import total de 11.907,69 €, de la qual 10.091,26 € correspon al principal i 1.816,43 € a l'IVA.

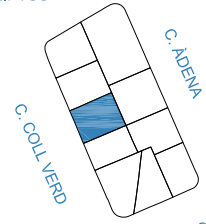
PROJECTE REPARCEL·LACIÓ "EUCALIPTUS"

101

496,34 m²



C. EUCALIPTUS




C. VORAMAR

3

5

7

1/200



FINCA ADJUDICADA 101

REFERÈNCIA CADASTRAL 2522307CF1023D0001RU

Urbana: parcel·la de terreny situada al terme municipal d'Amposta, assenyalada amb el número 101 al plànol d'adjudicació del Sector de Sòl Urbà No Consolidat 'Eucaliptus', amb una superfície total de 496,00 m2 i amb un sostre edificable total de 297,60 m2.

CLASSIFICACIÓ I QUALIFICACIÓ URBANÍSTIQUES

Sòl urbà, clau 12a2

TÍTOL

Adjudicació de terrenys per aprovació del projecte de reparcel·lació del Sector de Sòl Urbà No Consolidat 'Eucaliptus' del municipi d'Amposta, corresponent a la subrogació de la finca aportada 101 amb un percentatge de participació de 100,00% de la parcel·la adjudicada.

DRETS ADJUDICATS

Li correspon un percentatge sobre el total dels drets que s'adjudiquen de 0,248639997%

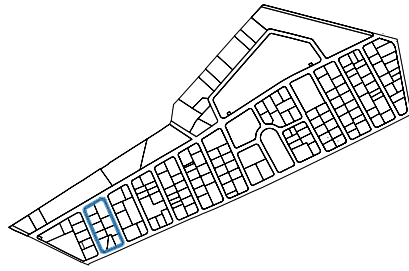
COMPTE DE LIQUIDACIÓ PROVISIONAL

La fina resta subjecta al pagament de la part corresponent del compte de liquidació provisional per un import total de 12.078,14 €, de la qual 10.235,71 € correspon al principal i 1.842,43 € a l'IVA.

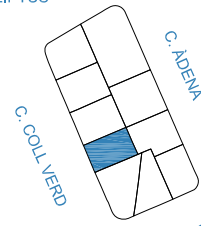
PROJECTE REPARCEL·LACIÓ "EUCALIPTUS"

102

413,38 m²



C. EUCALIPTUS



C. ADENA

C. COLL YERD


C. VORAMAR

5

7

9

1/200



FINCA ADJUDICADA 102

REFERÈNCIA CADASTRAL 2522306CF1023D0001KU

Urbana: parcel·la de terreny situada al terme municipal d'Amposta, assenyalada amb el número 102 al plànol d'adjudicació del Sector de Sòl Urbà No Consolidat 'Eucaliptus', amb una superfície total de 413,00 m2 i amb un sostre edificable total de 247,80 m2.

CLASSIFICACIÓ I QUALIFICACIÓ URBANÍSTIQUES

Sòl urbà, clau 12a2

TÍTOL

Adjudicació de terrenys per aprovació del projecte de reparcel·lació del Sector de Sòl Urbà No Consolidat 'Eucaliptus' del municipi d'Amposta, corresponent a la subrogació de la finca aportada 102 amb un percentatge de participació de 100,00% de la parcel·la adjudicada.

DRETS ADJUDICATS

Li correspon un percentatge sobre el total dels drets que s'adjudiquen de 0,207032901%

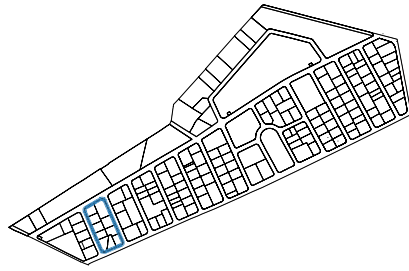
COMPTE DE LIQUIDACIÓ PROVISIONAL

La fina resta subjecta al pagament de la part corresponent del compte de liquidació provisional per un import total de 10.057,00 €, de la qual 8.522,88 € correspon al principal i 1.534,12 € a l'IVA.

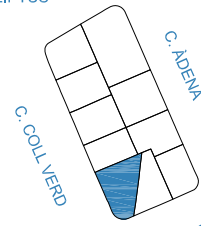
PROJECTE REPARCEL·LACIÓ "EUCALIPTUS"

103

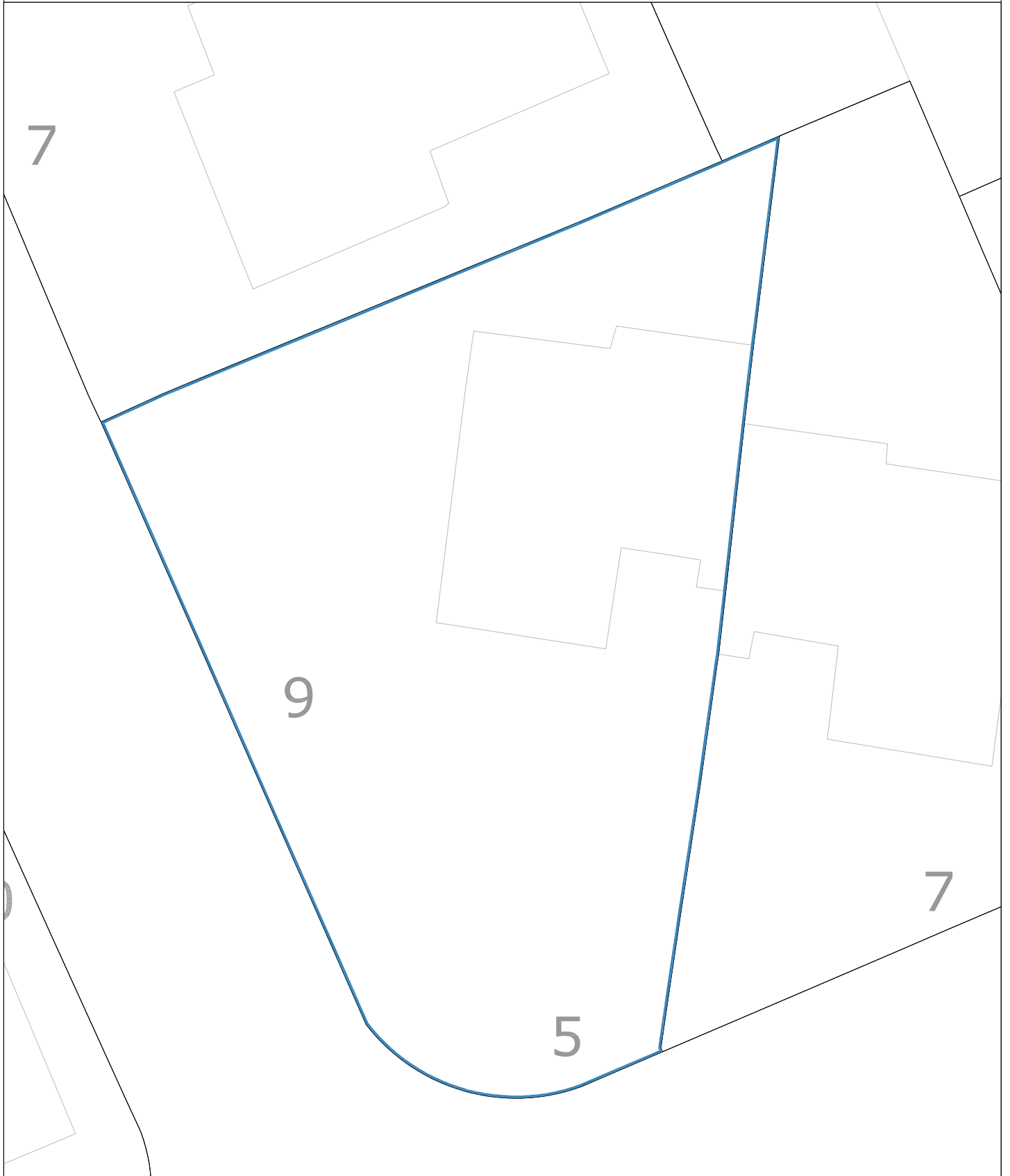
570,75 m²




C. EUCALIPTUS



C. VORAMAR



1/200



FINCA ADJUDICADA 103

REFERÈNCIA CADASTRAL 2522305CF1023B0001OU

Urbana: parcel·la de terreny situada al terme municipal d'Amposta, assenyalada amb el número 103 al plànol d'adjudicació del Sector de Sòl Urbà No Consolidat 'Eucaliptus', amb una superfície total de 571,00 m2 i amb un sostre edificable total de 342,60 m2.

CLASSIFICACIÓ I QUALIFICACIÓ URBANÍSTIQUES

Sòl urbà, clau 12a2

TÍTOL

Adjudicació de terrenys per aprovació del projecte de reparcel·lació del Sector de Sòl Urbà No Consolidat 'Eucaliptus' del municipi d'Amposta, corresponent a la subrogació de la finca aportada 103 amb un percentatge de participació de 100,00% de la parcel·la adjudicada.

DRETS ADJUDICATS

Li correspon un percentatge sobre el total dels drets que s'adjudiquen de 0,28623677%

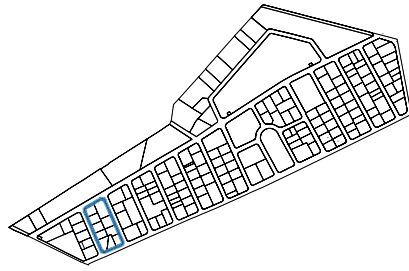
COMPTE DE LIQUIDACIÓ PROVISIONAL

La fina resta subjecta al pagament de la part corresponent del compte de liquidació provisional per un import total de 13.904,48 €, de la qual 11.783,45 € correspon al principal i 2.121,02 € a l'IVA.

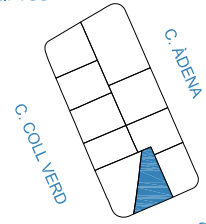
PROJECTE REPARCEL·LACIÓ "EUCALIPTUS"

104

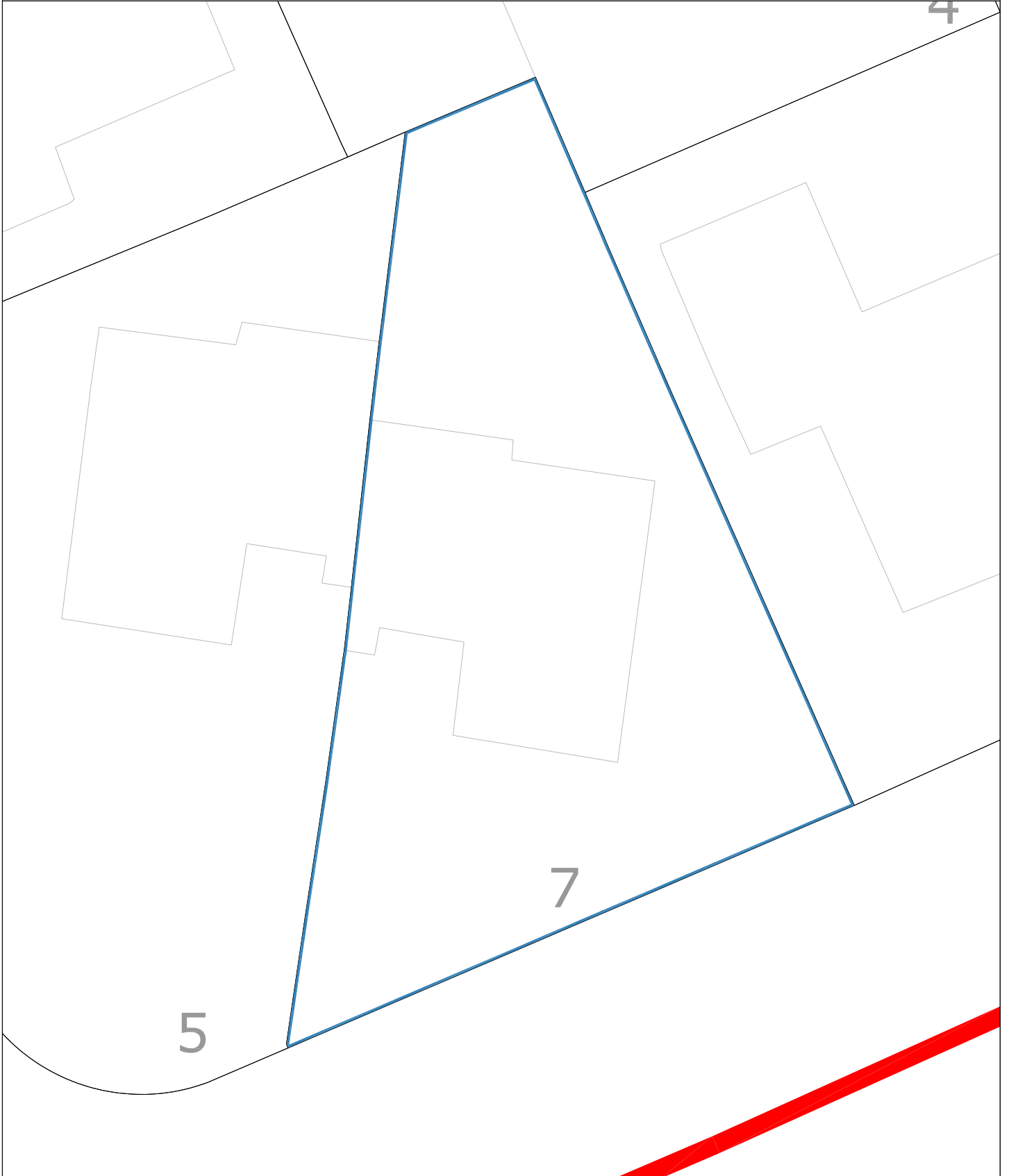
433,36 m²




C. EUCALIPTUS



C. VORAMAR



1/200



FINCA ADJUDICADA 104

REFERÈNCIA CADASTRAL 2522304CF1023B0001MU

Urbana: parcel·la de terreny situada al terme municipal d'Amposta, assenyalada amb el número 104 al plànol d'adjudicació del Sector de Sòl Urbà No Consolidat 'Eucaliptus', amb una superfície total de 433,00 m2 i amb un sostre edificable total de 259,80 m2.

CLASSIFICACIÓ I QUALIFICACIÓ URBANÍSTIQUES

Sòl urbà, clau 12a2

TÍTOL

Adjudicació de terrenys per aprovació del projecte de reparcel·lació del Sector de Sòl Urbà No Consolidat 'Eucaliptus' del municipi d'Amposta, corresponent a la subrogació de la finca aportada 104 amb un percentatge de participació de 100,00% de la parcel·la adjudicada.

DRETS ADJUDICATS

Li correspon un percentatge sobre el total dels drets que s'adjudiquen de 0,217058707%

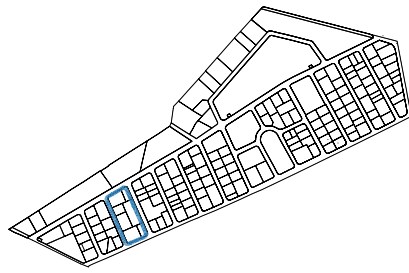
COMPTE DE LIQUIDACIÓ PROVISIONAL

La fina resta subjecta al pagament de la part corresponent del compte de liquidació provisional per un import total de 10.544,02 €, de la qual 8.935,61 € correspon al principal i 1.608,41 € a l'IVA.

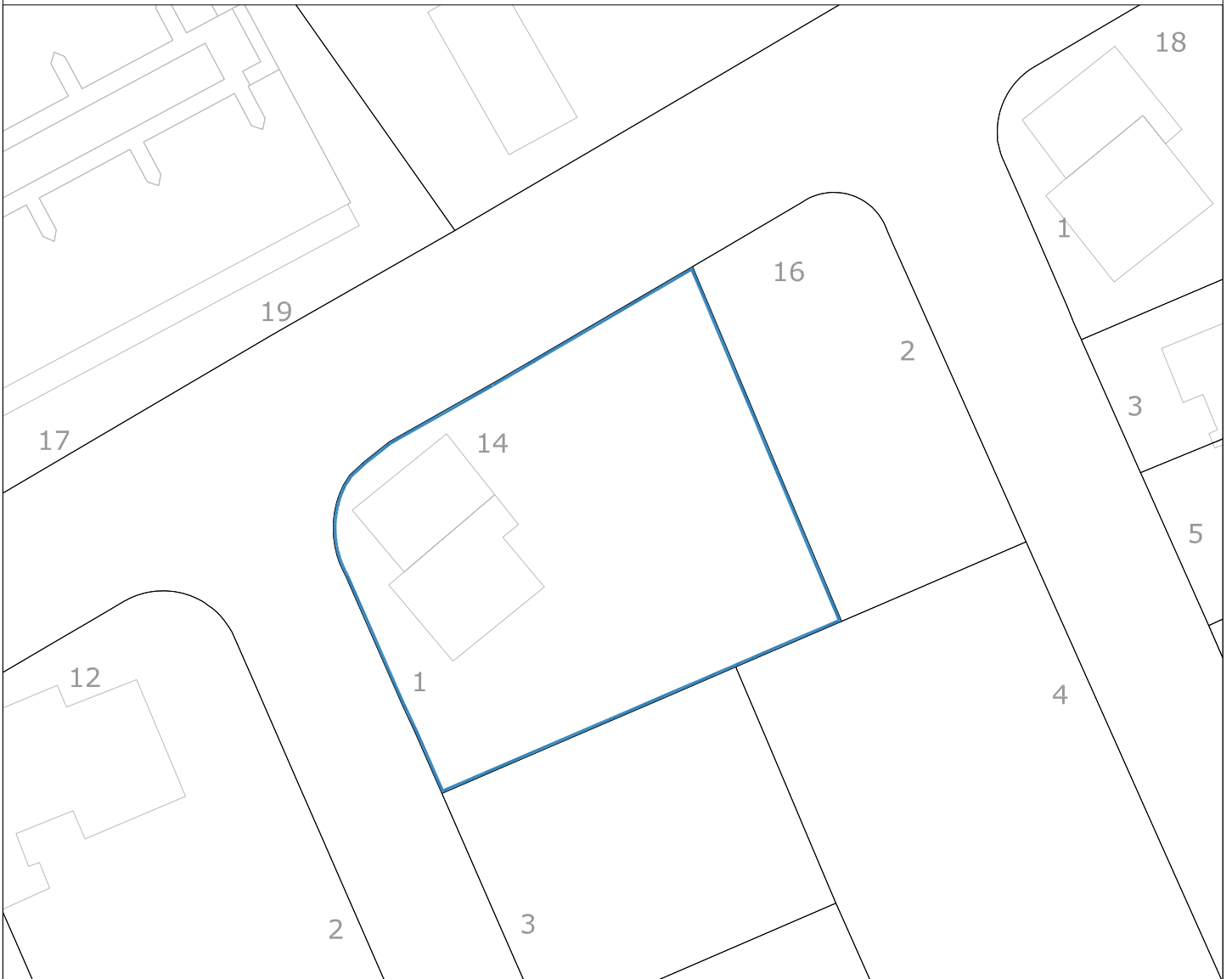
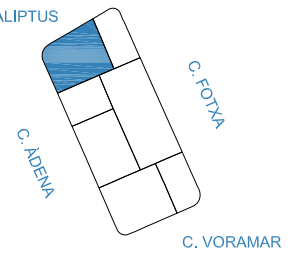
PROJECTE REPARCEL·LACIÓ "EUCALIPTUS"

105

943,10 m²



C. EUCALIPTUS



FINCA ADJUDICADA 105

REFERÈNCIA CADASTRAL 2633607CF1023D0001WU

Urbana: parcel.la de terreny situada al terme municipal d´Amposta, assenyalada amb el número 105 al plànol d´adjudicació del Sector de Sòl Urbà No Consolidat 'Eucaliptus', amb una superfície total de 943,00 m2 i amb un sostre edificable total de 565,80 m2.

CLASSIFICACIÓ I QUALIFICACIÓ URBANÍSTIQUES

Sòl urbà, clau 12a2

TÍTOL

Adjudicació de terrenys per aprovació del projecte de reparcel.lació del Sector de Sòl Urbà No Consolidat 'Eucaliptus' del municipi d´Amposta, corresponent a la subrogació de la finca aportada 105 amb un percentatge de participació de 100,00% de la parcel.la adjudicada.

DRETS ADJUDICATS

Li correspon un percentatge sobre el total dels drets que s´adjudiquen de 0,472716768%

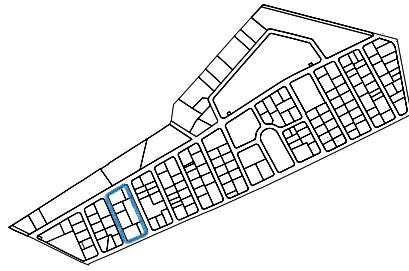
COMPTE DE LIQUIDACIÓ PROVISIONAL

La fina resta subjecta al pagament de la part corresponent del compte de liquidació provisional per un import total de 22.963,08 €, de la qual 19.460,24 € correspon al principal i 3.502,84 € a l´IVA.

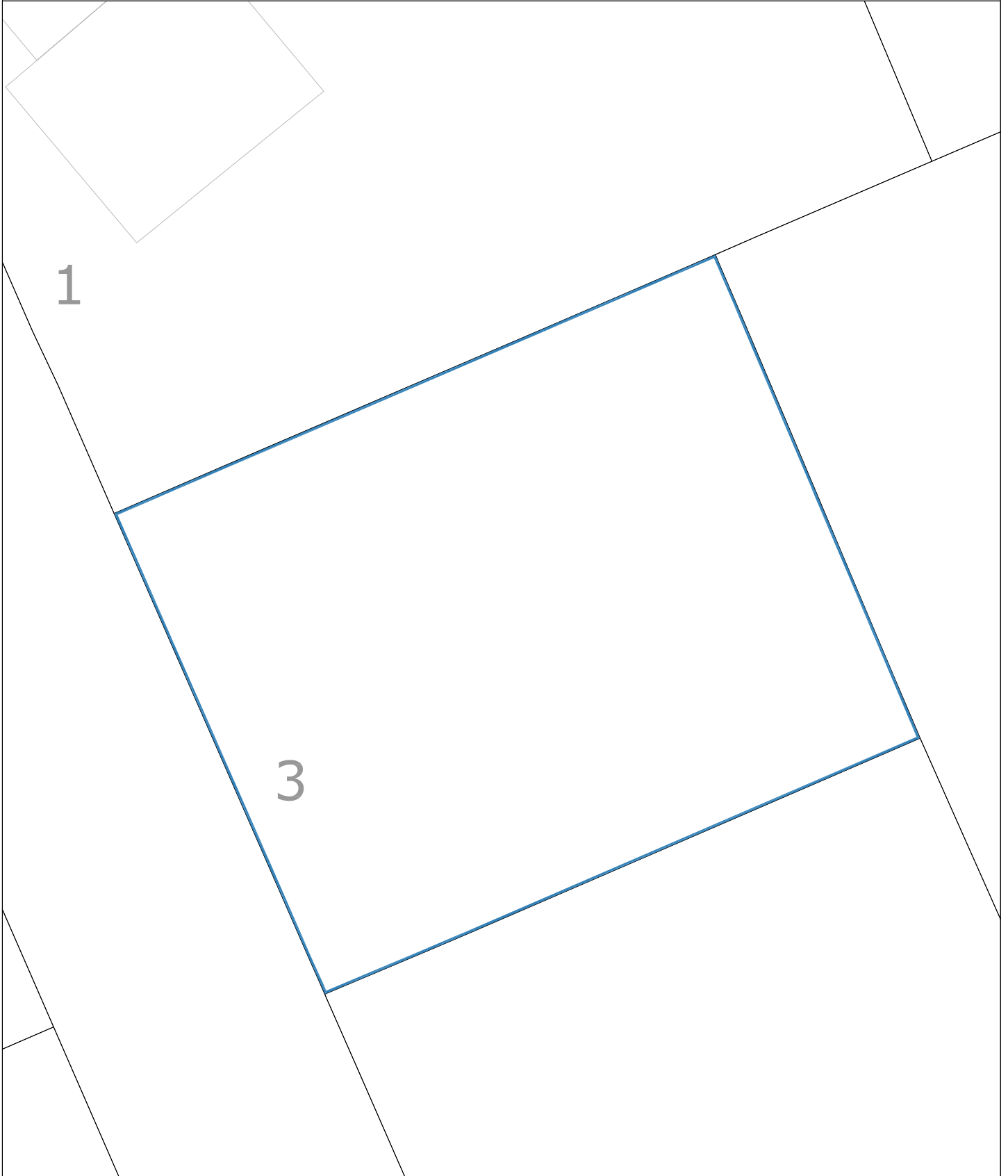
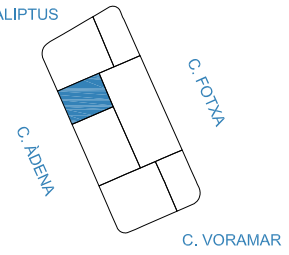
PROJECTE REPARCEL·LACIÓ "EUCALIPTUS"

106


495,81 m²



C. EUCALIPTUS



1/200



FINCA ADJUDICADA 106

REFERÈNCIA CADASTRAL 2633606CF1023D0001HU

Urbana: parcel.la de terreny situada al terme municipal d´Amposta, assenyalada amb el número 106 al plànol d´adjudicació del Sector de Sòl Urbà No Consolidat 'Eucaliptus', amb una superfície total de 496,00 m2 i amb un sostre edificable total de 297,60 m2.

CLASSIFICACIÓ I QUALIFICACIÓ URBANÍSTIQUES

Sòl urbà, clau 12a2

TÍTOL

Adjudicació de terrenys per aprovació del projecte de reparcel.lació del Sector de Sòl Urbà No Consolidat 'Eucaliptus' del municipi d´Amposta, corresponent a la subrogació de la finca aportada 106 amb un percentatge de participació de 100,00% de la parcel.la adjudicada.

DRETS ADJUDICATS

Li correspon un percentatge sobre el total dels drets que s´adjudiquen de 0,248639997%

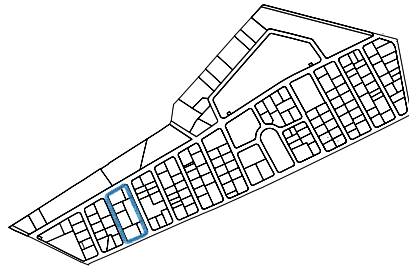
COMPTE DE LIQUIDACIÓ PROVISIONAL

La fina resta subjecta al pagament de la part corresponent del compte de liquidació provisional per un import total de 12.078,14 €, de la qual 10.235,71 € correspon al principal i 1.842,43 € a l´IVA.

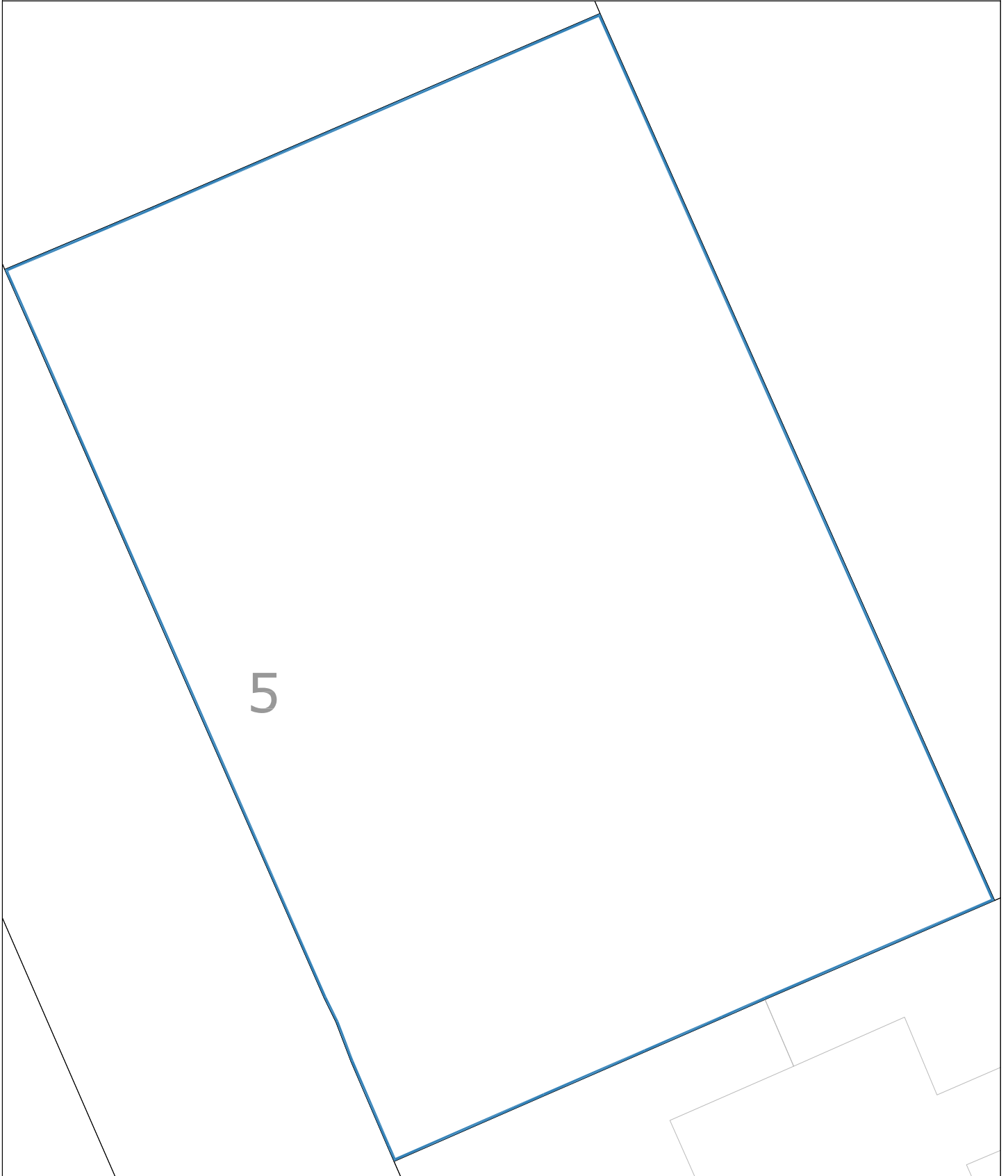
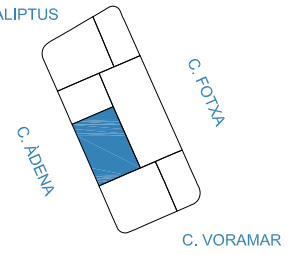
PROJECTE REPARCEL·LACIÓ "EUCALIPTUS"

107


915,35 m²



C. EUCALIPTUS



1/200



FINCA ADJUDICADA 107

REFERÈNCIA CADASTRAL 2633605CF1023D0001UU

Urbana: parcel·la de terreny situada al terme municipal d'Amposta, assenyalada amb el número 107 al plànol d'adjudicació del Sector de Sòl Urbà No Consolidat 'Eucaliptus', amb una superfície total de 915,00 m2 i amb un sostre edificable total de 549,00 m2.

CLASSIFICACIÓ I QUALIFICACIÓ URBANÍSTIQUES

Sòl urbà, clau 12a2

TÍTOL

Adjudicació de terrenys per aprovació del projecte de reparcel·lació del Sector de Sòl Urbà No Consolidat 'Eucaliptus' del municipi d'Amposta, corresponent a la subrogació de la finca aportada 107 amb un percentatge de participació de 100,00% de la parcel·la adjudicada.

DRETS ADJUDICATS

Li correspon un percentatge sobre el total dels drets que s'adjudiquen de 0,458680639%

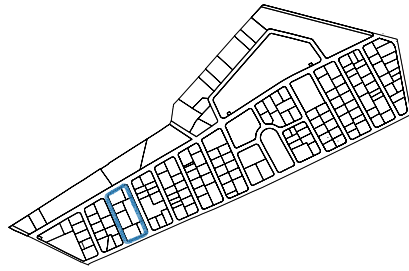
COMPTE DE LIQUIDACIÓ PROVISIONAL

La fina resta subjecta al pagament de la part corresponent del compte de liquidació provisional per un import total de 22.281,25 €, de la qual 18.882,42 € correspon al principal i 3.398,84 € a l'IVA.

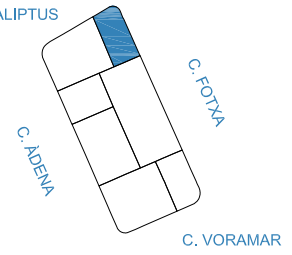
PROJECTE REPARCEL·LACIÓ "EUCALIPTUS"

108

467,40 m²



C. EUCALIPTUS




16

2

1

4

1/200



FINCA ADJUDICADA 108

REFERÈNCIA CADASTRAL 2633601CF1023D0001JU

Urbana: parcel·la de terreny situada al terme municipal d'Amposta, assenyalada amb el número 108 al plànol d'adjudicació del Sector de Sòl Urbà No Consolidat 'Eucaliptus', amb una superfície total de 467,00 m2 i amb un sostre edificable total de 280,20 m2.

CLASSIFICACIÓ I QUALIFICACIÓ URBANÍSTIQUES

Sòl urbà, clau 12a2

TÍTOL

Adjudicació de terrenys per aprovació del projecte de reparcel·lació del Sector de Sòl Urbà No Consolidat 'Eucaliptus' del municipi d'Amposta, corresponent a la subrogació de la finca aportada 108 amb un percentatge de participació de 100,00% de la parcel·la adjudicada.

DRETS ADJUDICATS

Li correspon un percentatge sobre el total dels drets que s'adjudiquen de 0,234102578%

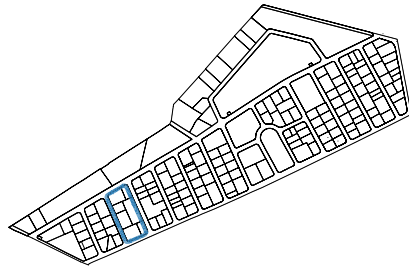
COMPTE DE LIQUIDACIÓ PROVISIONAL

La fina resta subjecta al pagament de la part corresponent del compte de liquidació provisional per un import total de 11.371,96 €, de la qual 9.637,26 € correspon al principal i 1.734,71 € a l'IVA.

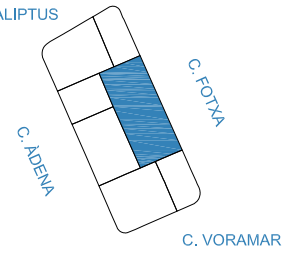
PROJECTE REPARCEL·LACIÓ "EUCALIPTUS"

109

1.419,75 m²



C. EUCALIPTUS



FINCA ADJUDICADA 109

REFERÈNCIA CADASTRAL 2633602CF1023D0001EU

Urbana: parcel.la de terreny situada al terme municipal d´Amposta, assenyalada amb el número 109 al plànol d´adjudicació del Sector de Sòl Urbà No Consolidat 'Eucaliptus', amb una superfície total de 1.420,00 m2 i amb un sostre edificable total de 852,00 m2.

CLASSIFICACIÓ I QUALIFICACIÓ URBANÍSTIQUES

Sòl urbà, clau 12a2

TÍTOL

Adjudicació de terrenys per aprovació del projecte de reparcel.lació del Sector de Sòl Urbà No Consolidat 'Eucaliptus' del municipi d´Amposta, corresponent a la subrogació de la finca aportada 109 amb un percentatge de participació de 100,00% de la parcel.la adjudicada.

DRETS ADJUDICATS

Li correspon un percentatge sobre el total dels drets que s´adjudiquen de 0,711832249%

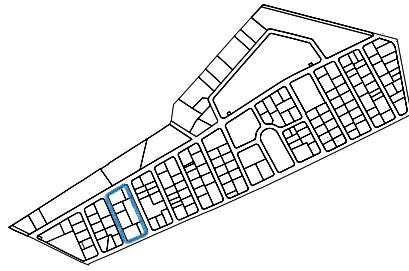
COMPTE DE LIQUIDACIÓ PROVISIONAL

La fina resta subjecta al pagament de la part corresponent del compte de liquidació provisional per un import total de 34.578,56 €, de la qual 29.303,86 € correspon al principal i 5.274,70 € a l´IVA.

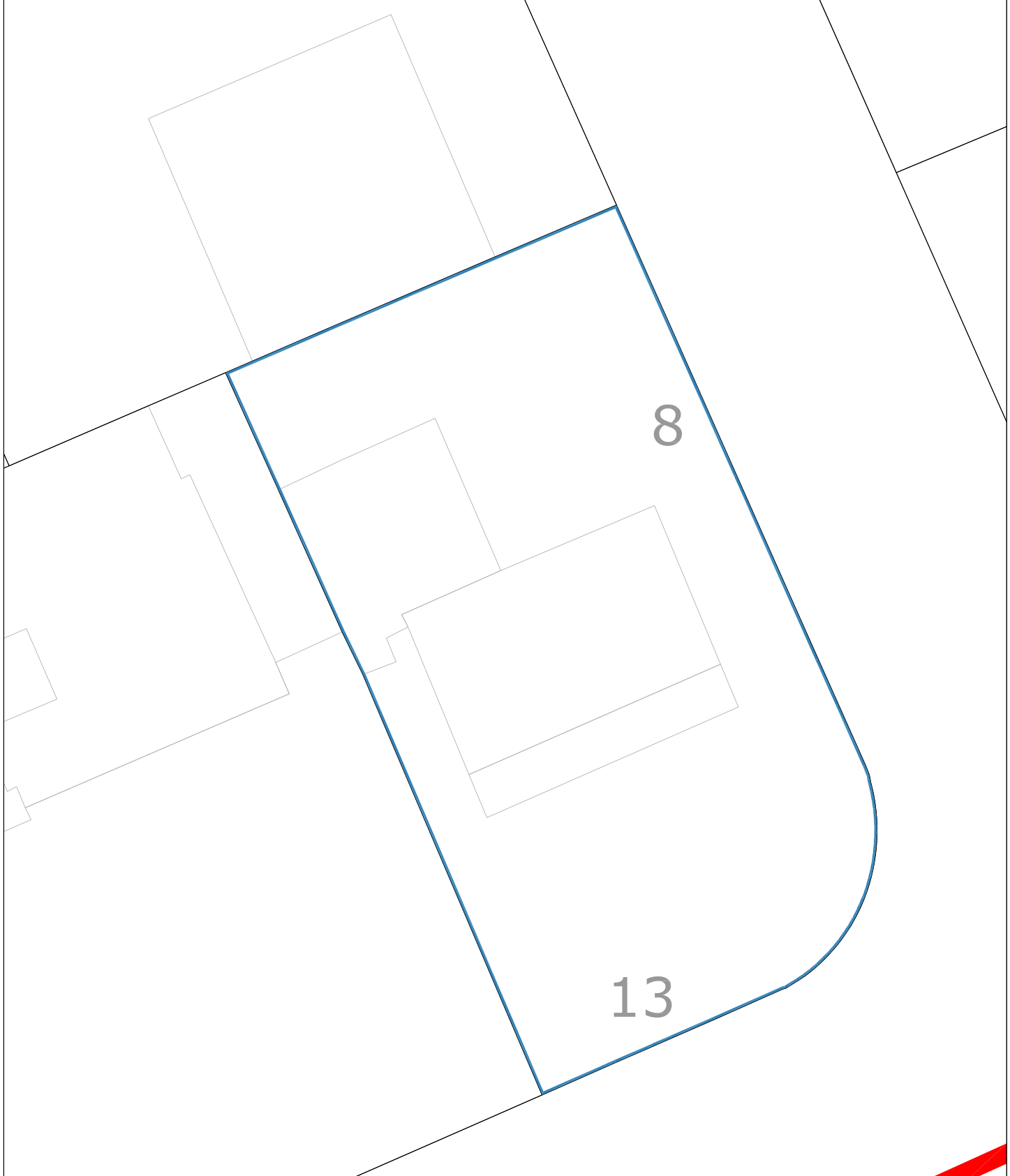
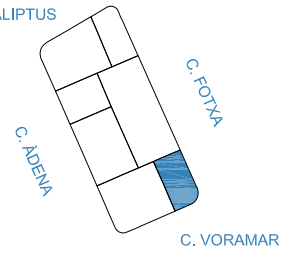
PROJECTE REPARCEL·LACIÓ "EUCALIPTUS"

110

470,52 m²



C. EUCALIPTUS



FINCA ADJUDICADA 110

REFERÈNCIA CADASTRAL 2633603CF1023D0001SU

Urbana: parcel.la de terreny situada al terme municipal d´Amposta, assenyalada amb el número 110 al plànol d´adjudicació del Sector de Sòl Urbà No Consolidat 'Eucaliptus', amb una superfície total de 471,00 m2 i amb un sostre edificable total de 282,60 m2.

CLASSIFICACIÓ I QUALIFICACIÓ URBANÍSTIQUES

Sòl urbà, clau 12a2

TÍTOL

Adjudicació de terrenys per aprovació del projecte de reparcel.lació del Sector de Sòl Urbà No Consolidat 'Eucaliptus' del municipi d´Amposta, corresponent a la subrogació de la finca aportada 110 amb un percentatge de participació de 100,00% de la parcel.la adjudicada.

DRETS ADJUDICATS

Li correspon un percentatge sobre el total dels drets que s´adjudiquen de 0,236107739%

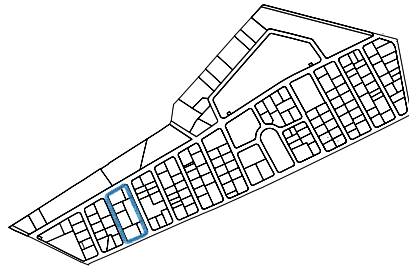
COMPTE DE LIQUIDACIÓ PROVISIONAL

La fina resta subjecta al pagament de la part corresponent del compte de liquidació provisional per un import total de 11.469,37 €, de la qual 9.719,80 € correspon al principal i 1.749,56 € a l´IVA.

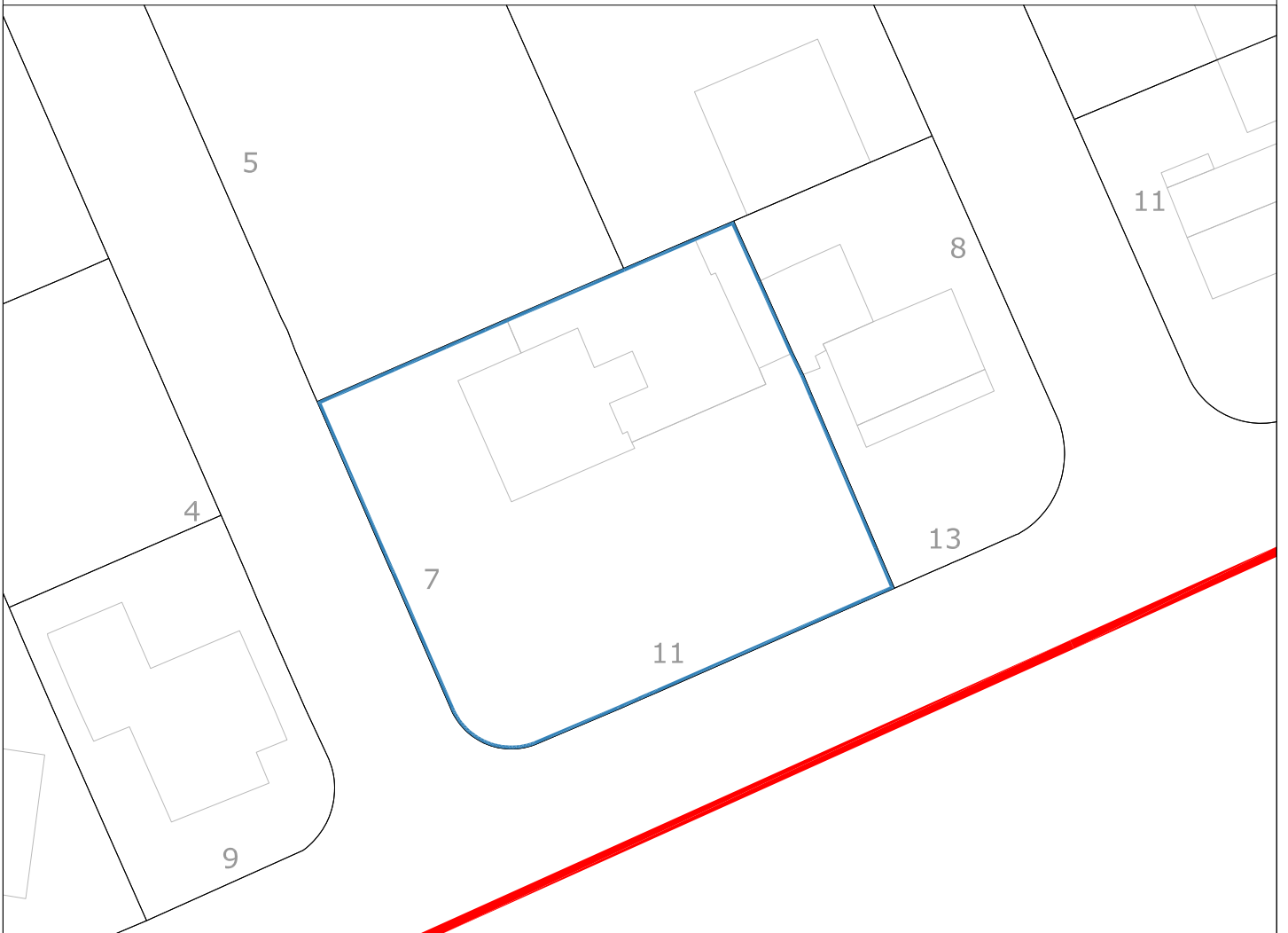
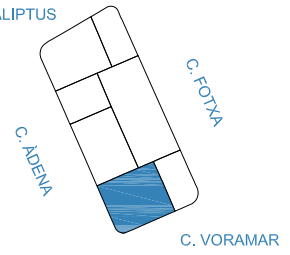
PROJECTE REPARCEL·LACIÓ "EUCALIPTUS"

111

1.012,06 m²



C. EUCALIPTUS



FINCA ADJUDICADA 111

REFERÈNCIA CADASTRAL 2633604CF1023D0001ZU

Urbana: parcel·la de terreny situada al terme municipal d'Amposta, assenyalada amb el número 111 al plànol d'adjudicació del Sector de Sòl Urbà No Consolidat 'Eucaliptus', amb una superfície total de 1.012,00 m2 i amb un sostre edificable total de 607,20 m2.

CLASSIFICACIÓ I QUALIFICACIÓ URBANÍSTIQUES

Sòl urbà, clau 12a2

TÍTOL

Adjudicació de terrenys per aprovació del projecte de reparcel·lació del Sector de Sòl Urbà No Consolidat 'Eucaliptus' del municipi d'Amposta, corresponent a la subrogació de la finca aportada 111 amb un percentatge de participació de 100,00% de la parcel·la adjudicada.

DRETS ADJUDICATS

Li correspon un percentatge sobre el total dels drets que s'adjudiquen de 0,5073058%

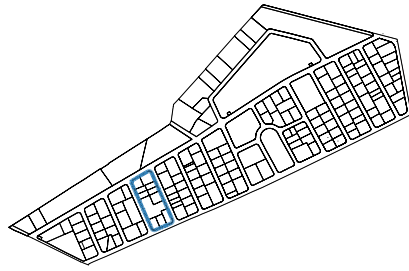
COMPTE DE LIQUIDACIÓ PROVISIONAL

La fina resta subjecta al pagament de la part corresponent del compte de liquidació provisional per un import total de 24.643,31 €, de la qual 20.884,16 € correspon al principal i 3.759,15 € a l'IVA.

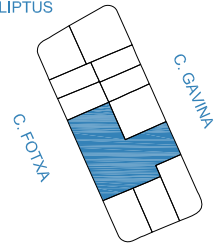
PROJECTE REPARCEL·LACIÓ "EUCALIPTUS"

112

1.764,83 m²



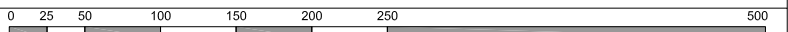
C. EUCALIPTUS



C. VORAMAR



1/500



FINCA ADJUDICADA 112

REFERÈNCIA CADASTRAL 2633408CF1023D0001EU

Urbana: parcel.la de terreny situada al terme municipal d´Amposta, assenyalada amb el número 112 al plànol d´adjudicació del Sector de Sòl Urbà No Consolidat 'Eucaliptus', amb una superfície total de 1.765,00 m2 i amb un sostre edificable total de 1.059,00 m2.

CLASSIFICACIÓ I QUALIFICACIÓ URBANÍSTIQUES

Sòl urbà, clau 12a2

TÍTOL

Adjudicació de terrenys per aprovació del projecte de reparcel.lació del Sector de Sòl Urbà No Consolidat 'Eucaliptus' del municipi d´Amposta, corresponent a la subrogació de la finca aportada 112 amb un percentatge de participació de 100,00% de la parcel.la adjudicada.

DRETS ADJUDICATS

Li correspon un percentatge sobre el total dels drets que s´adjudiquen de 0,884777408%

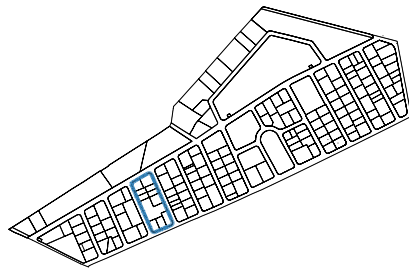
COMPTE DE LIQUIDACIÓ PROVISIONAL

La fina resta subjecta al pagament de la part corresponent del compte de liquidació provisional per un import total de 42.979,68 €, de la qual 36.423,46 € correspon al principal i 6.556,22 € a l´IVA.

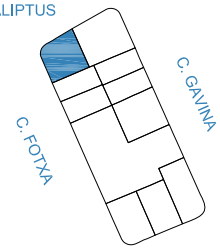
PROJECTE REPARCEL·LACIÓ "EUCALIPTUS"

113

475,06 m²



C. EUCALIPTUS



C. VORAMAR

21

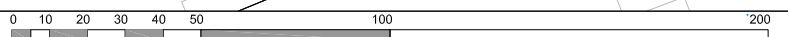
20

18

1

3

1/200



FINCA ADJUDICADA 113

REFERÈNCIA CADASTRAL 2633411CF1023D0001EU

Urbana: parcel·la de terreny situada al terme municipal d'Amposta, assenyalada amb el número 113 al plànol d'adjudicació del Sector de Sòl Urbà No Consolidat 'Eucaliptus', amb una superfície total de 475,00 m2 i amb un sostre edificable total de 285,00 m2.

CLASSIFICACIÓ I QUALIFICACIÓ URBANÍSTIQUES

Sòl urbà, clau 12a2

TÍTOL

Adjudicació de terrenys per aprovació del projecte de reparcel·lació del Sector de Sòl Urbà No Consolidat 'Eucaliptus' del municipi d'Amposta, corresponent a la subrogació de la finca aportada 113 amb un percentatge de participació de 100,00% de la parcel·la adjudicada.

DRETS ADJUDICATS

Li correspon un percentatge sobre el total dels drets que s'adjudiquen de 0,2381129%

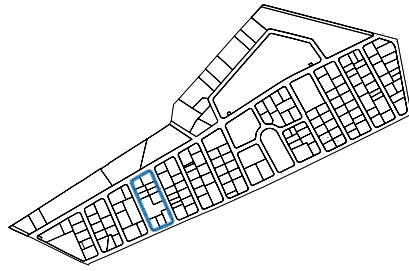
COMPTE DE LIQUIDACIÓ PROVISIONAL

La fina resta subjecta al pagament de la part corresponent del compte de liquidació provisional per un import total de 11.566,77 €, de la qual 9.802,35 € correspon al principal i 1.764,42 € a l'IVA.

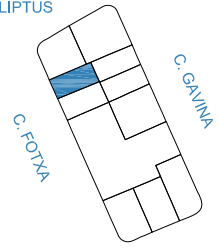
PROJECTE REPARCEL·LACIÓ "EUCALIPTUS"

114

285,65 m²



C. EUCALIPTUS




C. GAVINA

C. FOTXA

C. VORAMAR



1/200



FINCA ADJUDICADA 114

REFERÈNCIA CADASTRAL 2633410CF1023D0001JU

Urbana: parcel.la de terreny situada al terme municipal d´Amposta, assenyalada amb el número 114 al plànol d´adjudicació del Sector de Sòl Urbà No Consolidat 'Eucaliptus', amb una superfície total de 286,00 m2 i amb un sostre edificable total de 171,60 m2.

CLASSIFICACIÓ I QUALIFICACIÓ URBANÍSTIQUES

Sòl urbà, clau 12a2

TÍTOL

Adjudicació de terrenys per aprovació del projecte de reparcel.lació del Sector de Sòl Urbà No Consolidat 'Eucaliptus' del municipi d´Amposta, corresponent a la subrogació de la finca aportada 114 amb un percentatge de participació de 100,00% de la parcel.la adjudicada.

DRETS ADJUDICATS

Li correspon un percentatge sobre el total dels drets que s´adjudiquen de 0,14336903%

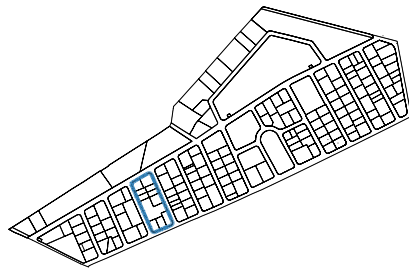
COMPTE DE LIQUIDACIÓ PROVISIONAL

La fina resta subjecta al pagament de la part corresponent del compte de liquidació provisional per un import total de 6.964,41 €, de la qual 5.902,05 € correspon al principal i 1.062,37 € a l´IVA.

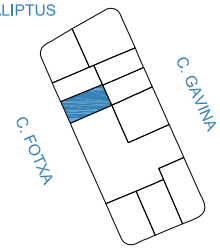
PROJECTE REPARCEL·LACIÓ "EUCALIPTUS"

115

317,44 m²



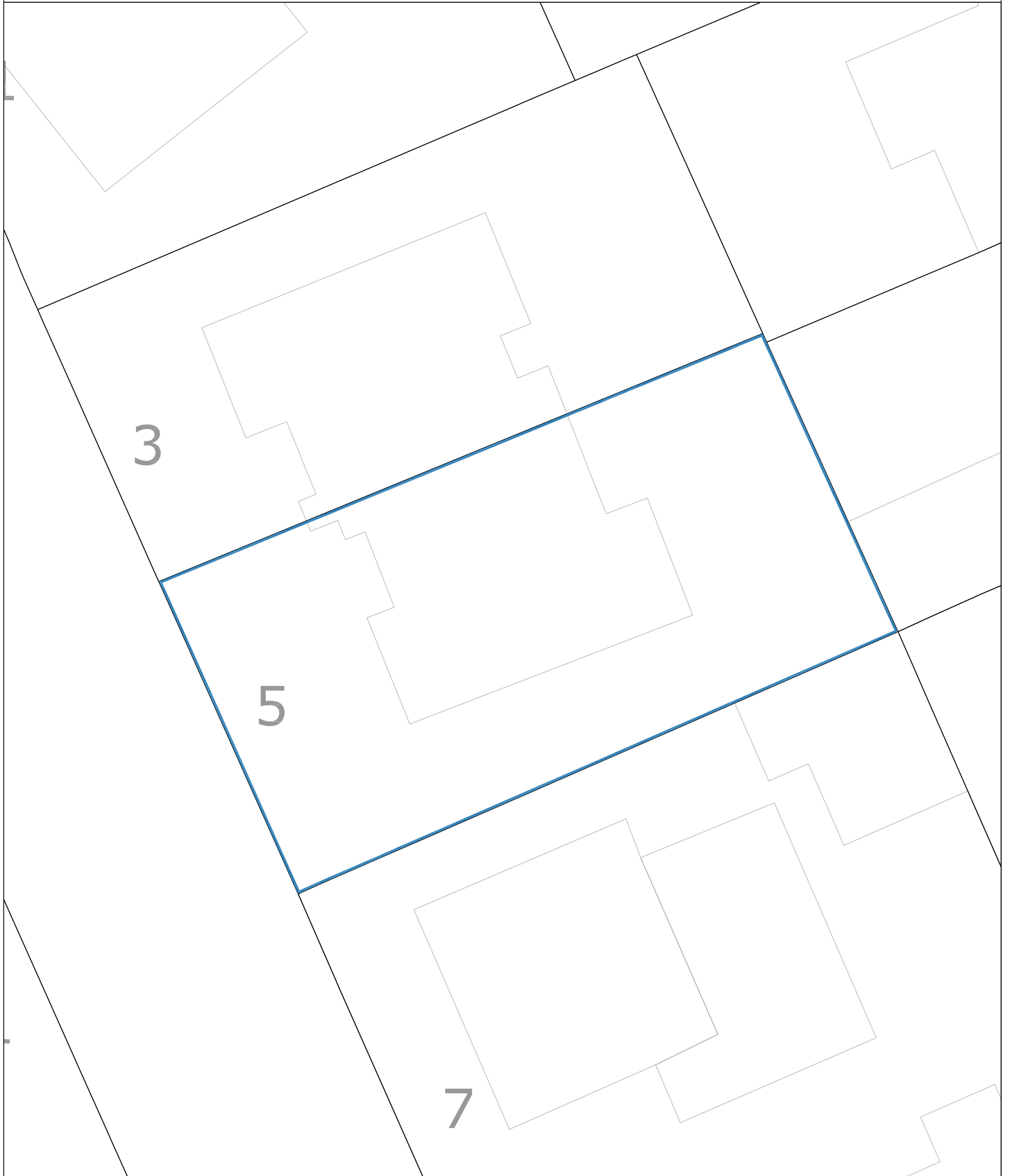
C. EUCALIPTUS




C. GAVINA

C. FOTXA

C. VORAMAR



1/200



FINCA ADJUDICADA 115

REFERÈNCIA CADASTRAL 2633409CF1023D0001SU

Urbana: parcel.la de terreny situada al terme municipal d´Amposta, assenyalada amb el número 115 al plànol d´adjudicació del Sector de Sòl Urbà No Consolidat 'Eucaliptus', amb una superfície total de 317,00 m2 i amb un sostre edificable total de 190,20 m2.

CLASSIFICACIÓ I QUALIFICACIÓ URBANÍSTIQUES

Sòl urbà, clau 12a2

TÍTOL

Adjudicació de terrenys per aprovació del projecte de reparcel.lació del Sector de Sòl Urbà No Consolidat 'Eucaliptus' del municipi d´Amposta, corresponent a la subrogació de la finca aportada 115 amb un percentatge de participació de 100,00% de la parcel.la adjudicada.

DRETS ADJUDICATS

Li correspon un percentatge sobre el total dels drets que s´adjudiquen de 0,15890903%

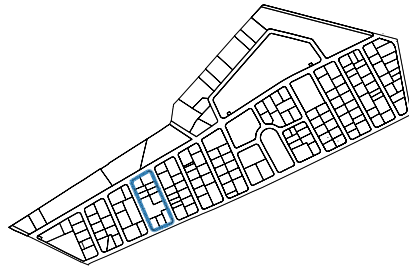
COMPTE DE LIQUIDACIÓ PROVISIONAL

La fina resta subjecta al pagament de la part corresponent del compte de liquidació provisional per un import total de 7.719,30 €, de la qual 6.541,78 € correspon al principal i 1.177,52 € a l´IVA.

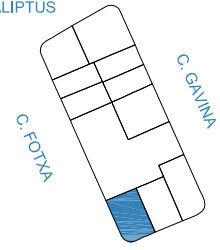
PROJECTE REPARCEL·LACIÓ "EUCALIPTUS"

116

470,38 m²



C. EUCALIPTUS



C. GAVINA


C. FOTXA

C. VORAMAR

11

15

1/200



FINCA ADJUDICADA 116

REFERÈNCIA CADASTRAL 2633407CF1023D0001JU

Urbana: parcel·la de terreny situada al terme municipal d'Amposta, assenyalada amb el número 116 al plànol d'adjudicació del Sector de Sòl Urbà No Consolidat 'Eucaliptus', amb una superfície total de 470,00 m2 i amb un sostre edificable total de 282,00 m2.

CLASSIFICACIÓ I QUALIFICACIÓ URBANÍSTIQUES

Sòl urbà, clau 12a2

TÍTOL

Adjudicació de terrenys per aprovació del projecte de reparcel·lació del Sector de Sòl Urbà No Consolidat 'Eucaliptus' del municipi d'Amposta, corresponent a la subrogació de la finca aportada 116 amb un percentatge de participació de 100,00% de la parcel·la adjudicada.

DRETS ADJUDICATS

Li correspon un percentatge sobre el total dels drets que s'adjudiquen de 0,235606449%

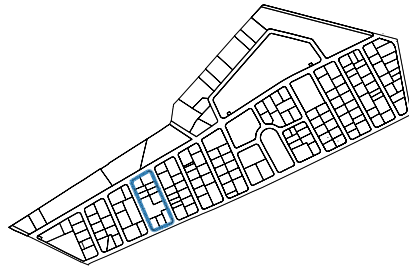
COMPTE DE LIQUIDACIÓ PROVISIONAL

La fina resta subjecta al pagament de la part corresponent del compte de liquidació provisional per un import total de 11.445,02 €, de la qual 9.699,17 € correspon al principal i 1.745,85 € a l'IVA.

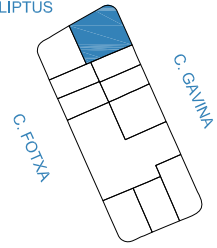
PROJECTE REPARCEL·LACIÓ "EUCALIPTUS"

117

671,23 m²



C. EUCALIPTUS



C. GAVINA

C. FOTXA


C. VORAMAR

20

2

4

1/200



FINCA ADJUDICADA 117

REFERÈNCIA CADASTRAL 2633401CF1023D0001OU

Urbana: parcel.la de terreny situada al terme municipal d´Amposta, assenyalada amb el número 117 al plànol d´adjudicació del Sector de Sòl Urbà No Consolidat 'Eucaliptus', amb una superfície total de 671,00 m2 i amb un sostre edificable total de 402,60 m2.

CLASSIFICACIÓ I QUALIFICACIÓ URBANÍSTIQUES

Sòl urbà, clau 12a2

TÍTOL

Adjudicació de terrenys per aprovació del projecte de reparcel.lació del Sector de Sòl Urbà No Consolidat 'Eucaliptus' del municipi d´Amposta, corresponent a la subrogació de la finca aportada 117 amb un percentatge de participació de 100,00% de la parcel.la adjudicada.

DRETS ADJUDICATS

Li correspon un percentatge sobre el total dels drets que s´adjudiquen de 0,336365802%

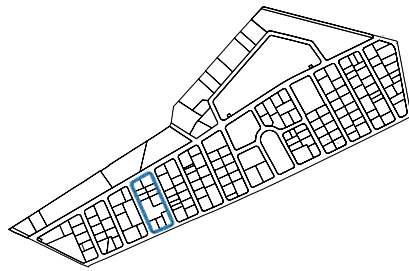
COMPTE DE LIQUIDACIÓ PROVISIONAL

La fina resta subjecta al pagament de la part corresponent del compte de liquidació provisional per un import total de 16.339,59 €, de la qual 13.847,11 € correspon al principal i 2.492,48 € a l´IVA.

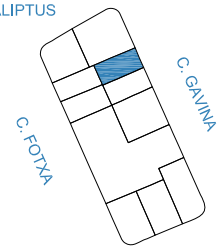
PROJECTE REPARCEL·LACIÓ "EUCALIPTUS"

118

294,73 m²



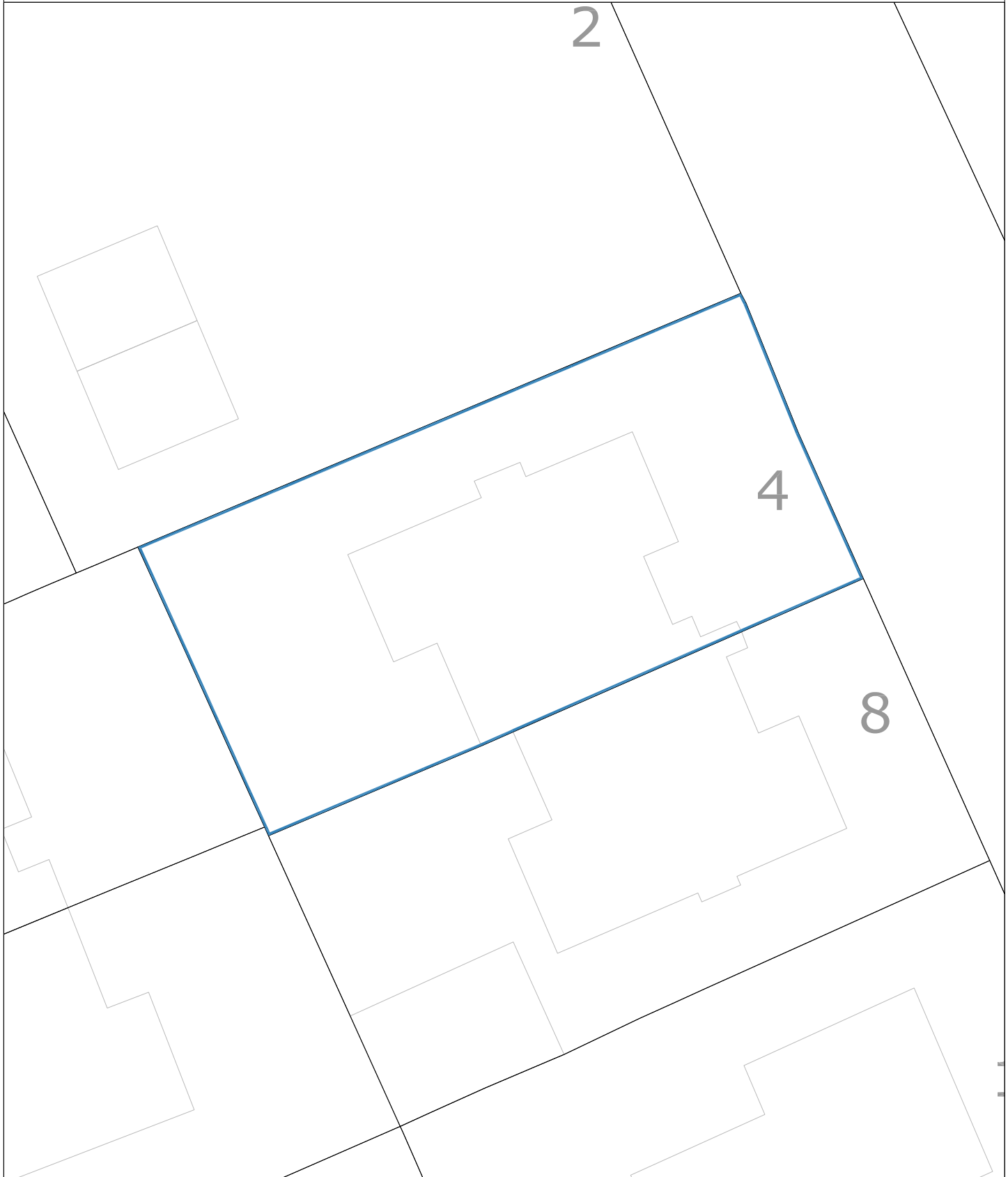
C. EUCALIPTUS




C. GAVINA

C. FOTXA

C. VORAMAR



1/200



FINCA ADJUDICADA 118

REFERÈNCIA CADASTRAL 2633402CF1023D0001KU

Urbana: parcel·la de terreny situada al terme municipal d'Amposta, assenyalada amb el número 118 al plànol d'adjudicació del Sector de Sòl Urbà No Consolidat 'Eucaliptus', amb una superfície total de 295,00 m2 i amb un sostre edificable total de 177,00 m2.

CLASSIFICACIÓ I QUALIFICACIÓ URBANÍSTIQUES

Sòl urbà, clau 12a2

TÍTOL

Adjudicació de terrenys per aprovació del projecte de reparcel·lació del Sector de Sòl Urbà No Consolidat 'Eucaliptus' del municipi d'Amposta, corresponent a la subrogació de la finca aportada 118 amb un percentatge de participació de 100,00% de la parcel·la adjudicada.

DRETS ADJUDICATS

Li correspon un percentatge sobre el total dels drets que s'adjudiquen de 0,147880643%

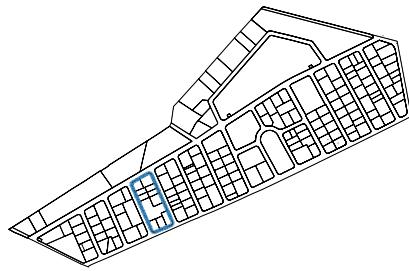
COMPTE DE LIQUIDACIÓ PROVISIONAL

La fina resta subjecta al pagament de la part corresponent del compte de liquidació provisional per un import total de 7.183,57 €, de la qual 6.087,77 € correspon al principal i 1.095,80 € a l'IVA.

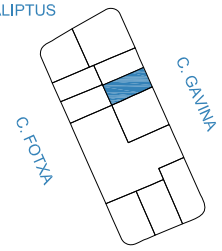
PROJECTE REPARCEL·LACIÓ "EUCALIPTUS"

119

292,16 m²



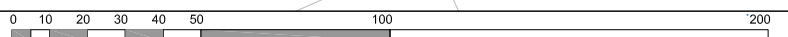
C. EUCALIPTUS



C. VORAMAR



1/200



FINCA ADJUDICADA 119

REFERÈNCIA CADASTRAL 2633403CF1023D0001RU

Urbana: parcel·la de terreny situada al terme municipal d'Amposta, assenyalada amb el número 119 al plànol d'adjudicació del Sector de Sòl Urbà No Consolidat 'Eucaliptus', amb una superfície total de 292,00 m2 i amb un sostre edificable total de 175,20 m2.

CLASSIFICACIÓ I QUALIFICACIÓ URBANÍSTIQUES

Sòl urbà, clau 12a2

TÍTOL

Adjudicació de terrenys per aprovació del projecte de reparcel·lació del Sector de Sòl Urbà No Consolidat 'Eucaliptus' del municipi d'Amposta, corresponent a la subrogació de la finca aportada 119 amb un percentatge de participació de 100,00% de la parcel·la adjudicada.

DRETS ADJUDICATS

Li correspon un percentatge sobre el total dels drets que s'adjudiquen de 0,146376772%

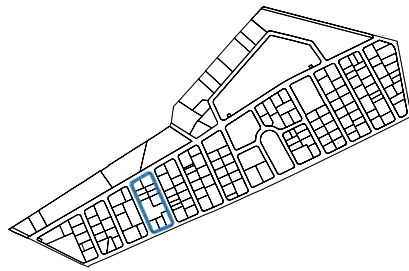
COMPTE DE LIQUIDACIÓ PROVISIONAL

La fina resta subjecta al pagament de la part corresponent del compte de liquidació provisional per un import total de 7.110,52 €, de la qual 6.025,86 € correspon al principal i 1.084,66 € a l'IVA.

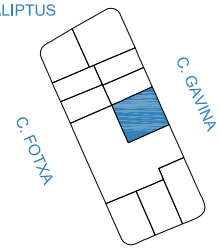
PROJECTE REPARCEL·LACIÓ "EUCALIPTUS"

120

557,38 m²



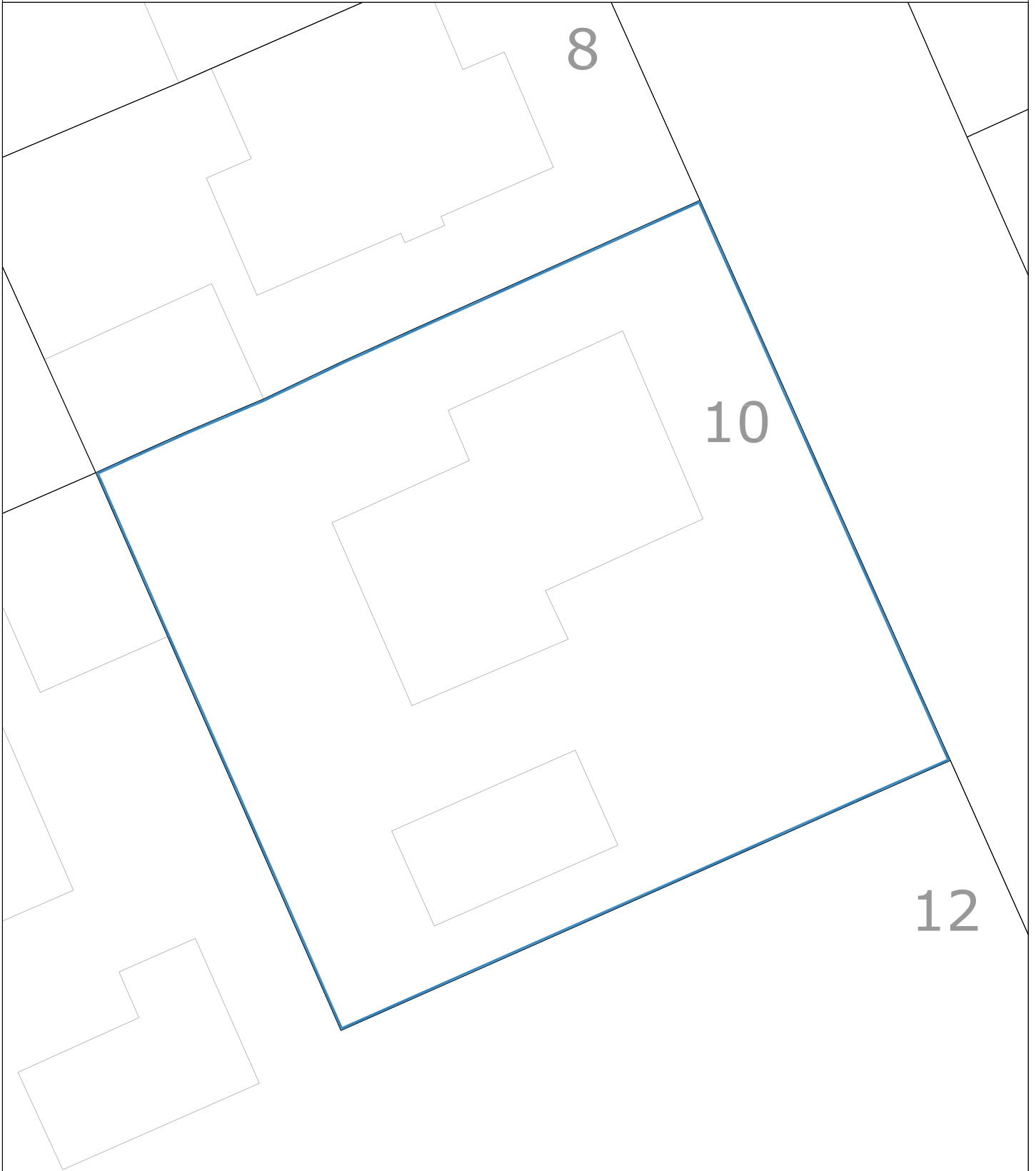
C. EUCALIPTUS



C. GAVINA

C. FOTXA

C. VORAMAR



FINCA ADJUDICADA 120

REFERÈNCIA CADASTRAL 2633404CF1023D0001DU

Urbana: parcel.la de terreny situada al terme municipal d´Amposta, assenyalada amb el número 120 al plànol d´adjudicació del Sector de Sòl Urbà No Consolidat 'Eucaliptus', amb una superfície total de 557,00 m2 i amb un sostre edificable total de 334,20 m2.

CLASSIFICACIÓ I QUALIFICACIÓ URBANÍSTIQUES

Sòl urbà, clau 12a2

TÍTOL

Adjudicació de terrenys per aprovació del projecte de reparcel.lació del Sector de Sòl Urbà No Consolidat 'Eucaliptus' del municipi d´Amposta, corresponent a la subrogació de la finca aportada 120 amb un percentatge de participació de 100,00% de la parcel.la adjudicada.

DRETS ADJUDICATS

Li correspon un percentatge sobre el total dels drets que s´adjudiquen de 0,279218706%

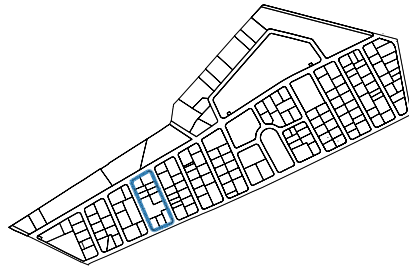
COMPTE DE LIQUIDACIÓ PROVISIONAL

La fina resta subjecta al pagament de la part corresponent del compte de liquidació provisional per un import total de 13.563,56 €, de la qual 11.494,54 € correspon al principal i 2.069,02 € a l´IVA.

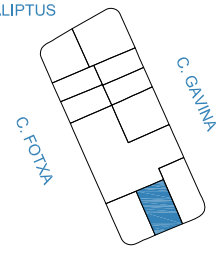
PROJECTE REPARCEL·LACIÓ "EUCALIPTUS"

121

433,87 m²



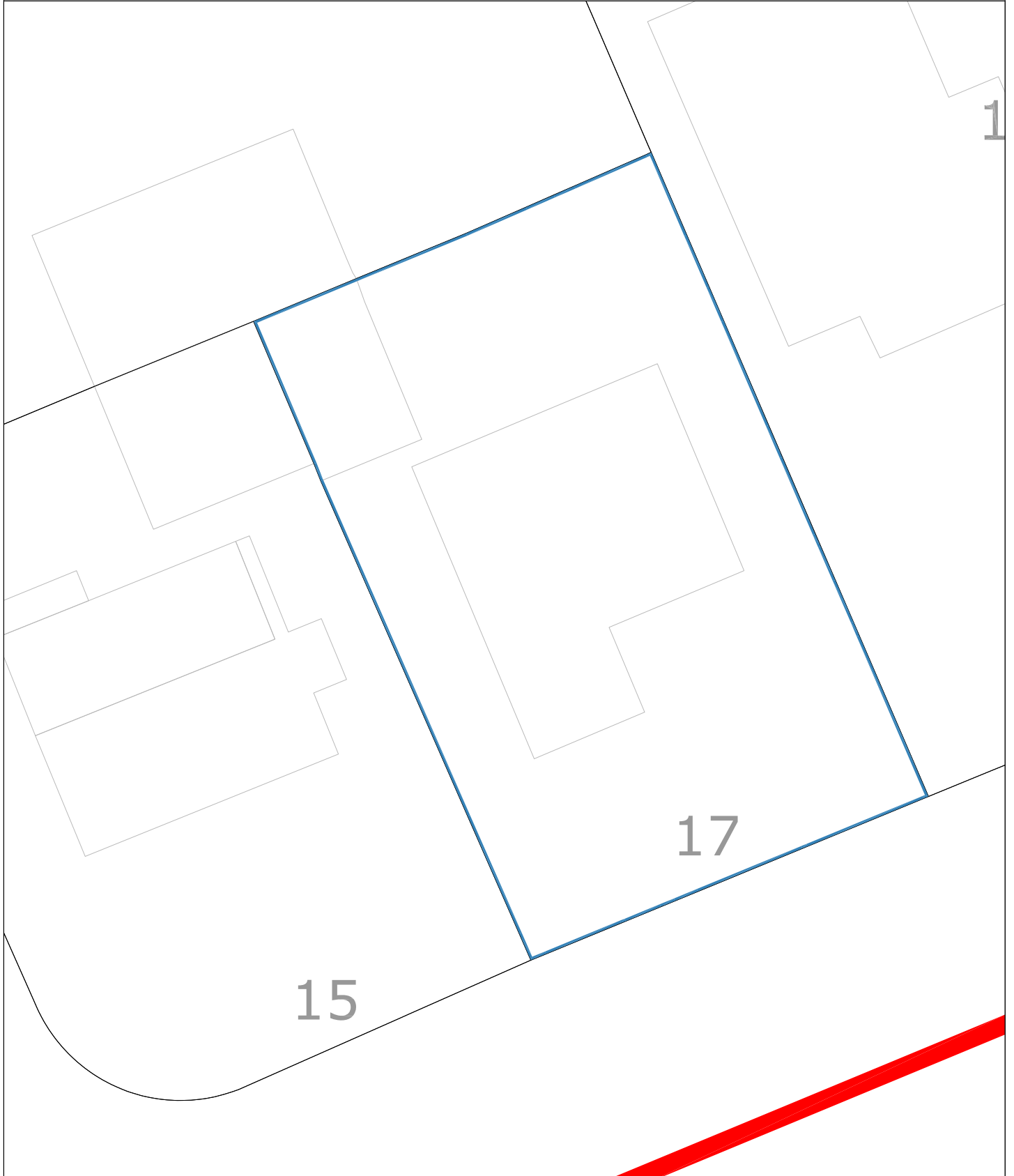
C. EUCALIPTUS



C. GAVINA

C. FOTXA

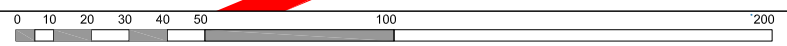
C. VORAMAR



1

17

15



FINCA ADJUDICADA 121

REFERÈNCIA CADASTRAL 2633406CF1023D0001IU

Urbana: parcel·la de terreny situada al terme municipal d'Amposta, assenyalada amb el número 121 al plànol d'adjudicació del Sector de Sòl Urbà No Consolidat 'Eucaliptus', amb una superfície total de 434,00 m2 i amb un sostre edificable total de 260,40 m2.

CLASSIFICACIÓ I QUALIFICACIÓ URBANÍSTIQUES

Sòl urbà, clau 12a2

TÍTOL

Adjudicació de terrenys per aprovació del projecte de reparcel·lació del Sector de Sòl Urbà No Consolidat 'Eucaliptus' del municipi d'Amposta, corresponent a la subrogació de la finca aportada 121 amb un percentatge de participació de 100,00% de la parcel·la adjudicada.

DRETS ADJUDICATS

Li correspon un percentatge sobre el total dels drets que s'adjudiquen de 0,217559997%

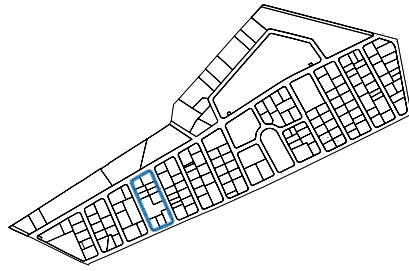
COMPTE DE LIQUIDACIÓ PROVISIONAL

La fina resta subjecta al pagament de la part corresponent del compte de liquidació provisional per un import total de 10.568,38 €, de la qual 8.956,25 € correspon al principal i 1.612,13 € a l'IVA.

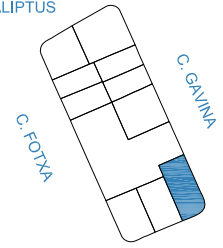
PROJECTE REPARCEL·LACIÓ "EUCALIPTUS"

122


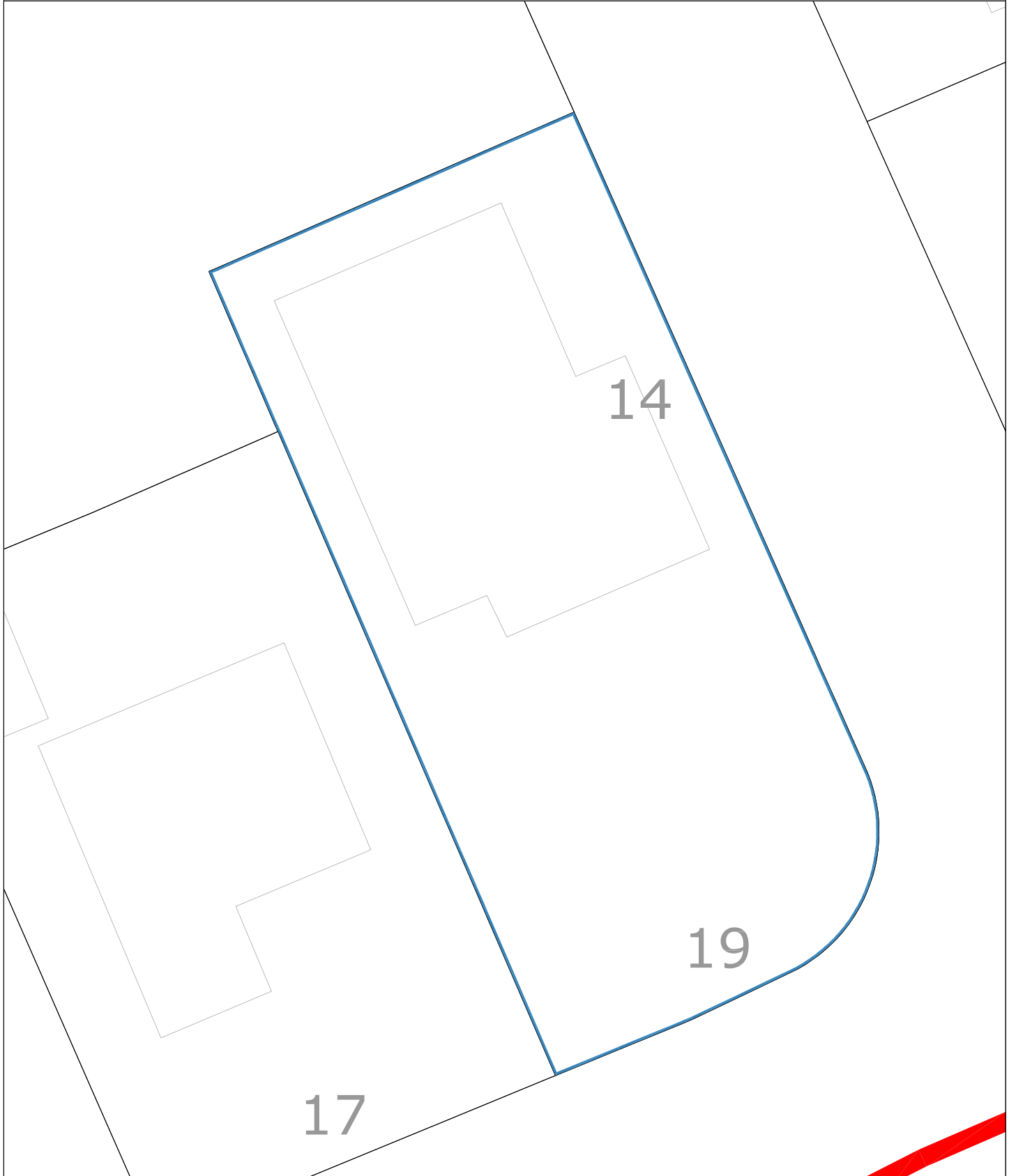
501,01 m²



C. EUCALIPTUS



C. VORAMAR



FINCA ADJUDICADA 122

REFERÈNCIA CADASTRAL 2633405CF1023D0001XU

Urbana: parcel.la de terreny situada al terme municipal d´Amposta, assenyalada amb el número 122 al plànol d´adjudicació del Sector de Sòl Urbà No Consolidat 'Eucaliptus', amb una superfície total de 501,00 m2 i amb un sostre edificable total de 300,60 m2.

CLASSIFICACIÓ I QUALIFICACIÓ URBANÍSTIQUES

Sòl urbà, clau 12a2

TÍTOL

Adjudicació de terrenys per aprovació del projecte de reparcel.lació del Sector de Sòl Urbà No Consolidat 'Eucaliptus' del municipi d´Amposta, corresponent a la subrogació de la finca aportada 122 amb un percentatge de participació de 100,00% de la parcel.la adjudicada.

DRETS ADJUDICATS

Li correspon un percentatge sobre el total dels drets que s´adjudiquen de 0,251146448%

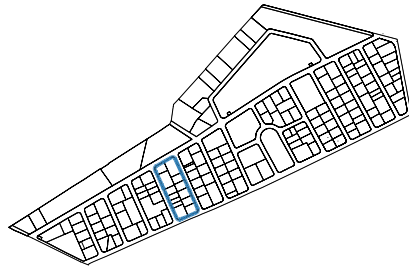
COMPTE DE LIQUIDACIÓ PROVISIONAL

La fina resta subjecta al pagament de la part corresponent del compte de liquidació provisional per un import total de 12.199,90 €, de la qual 10.338,90 € correspon al principal i 1.861,00 € a l´IVA.

PROJECTE REPARCEL·LACIÓ "EUCALIPTUS"

123

974,58 m²

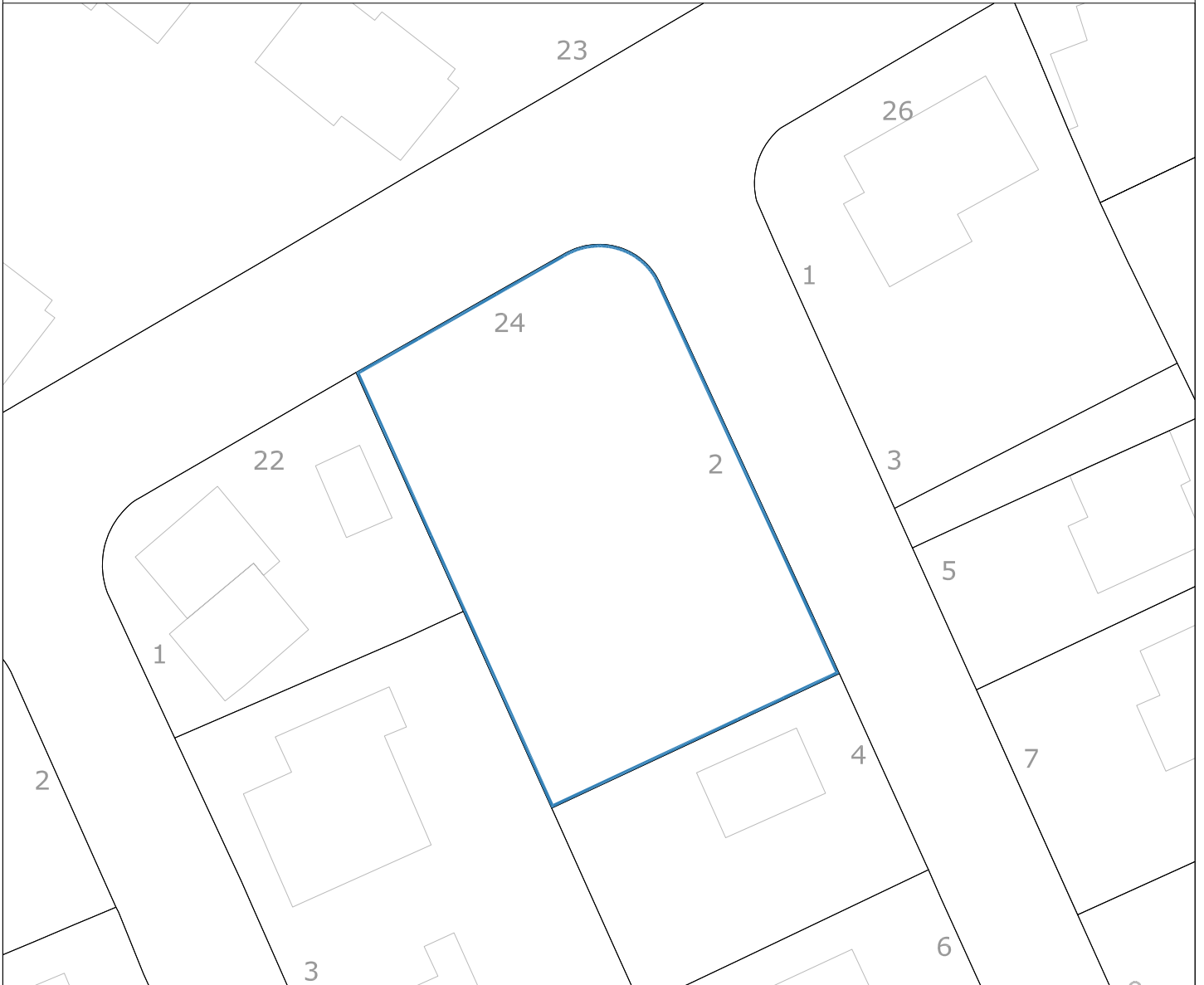



C. EUCALIPTUS

C. GAVINA

C. FLAMENEC

C. VORAMAR



FINCA ADJUDICADA 123

REFERÈNCIA CADASTRAL 2733901CF1023D0001ZU

Urbana: parcel.la de terreny situada al terme municipal d´Amposta, assenyalada amb el número 123 al plànol d´adjudicació del Sector de Sòl Urbà No Consolidat 'Eucaliptus', amb una superfície total de 975,00 m2 i amb un sostre edificable total de 585,00 m2.

CLASSIFICACIÓ I QUALIFICACIÓ URBANÍSTIQUES

Sòl urbà, clau 12a2

TÍTOL

Adjudicació de terrenys per aprovació del projecte de reparcel.lació del Sector de Sòl Urbà No Consolidat 'Eucaliptus' del municipi d´Amposta, corresponent a la subrogació de la finca aportada 123 amb un percentatge de participació de 100,00% de la parcel.la adjudicada.

DRETS ADJUDICATS

Li correspon un percentatge sobre el total dels drets que s´adjudiquen de 0,488758058%

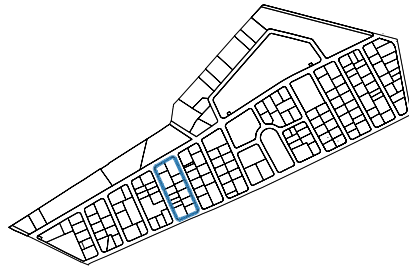
COMPTE DE LIQUIDACIÓ PROVISIONAL

La fina resta subjecta al pagament de la part corresponent del compte de liquidació provisional per un import total de 23.742,32 €, de la qual 20.120,61 € correspon al principal i 3.621,71 € a l´IVA.

PROJECTE REPARCEL·LACIÓ "EUCALIPTUS"

124

437,32 m²

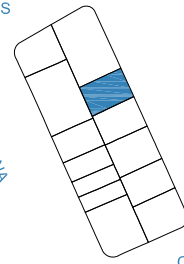


C. EUCALIPTUS

C. GAVINA

C. FLAMENEC

C. VORAMAR




5

4

6

1/200



FINCA ADJUDICADA 124

REFERÈNCIA CADASTRAL 2733902CF1023D0001UU

Urbana: parcel.la de terreny situada al terme municipal d´Amposta, assenyalada amb el número 124 al plànol d´adjudicació del Sector de Sòl Urbà No Consolidat 'Eucaliptus', amb una superfície total de 437,00 m2 i amb un sostre edificable total de 262,20 m2.

CLASSIFICACIÓ I QUALIFICACIÓ URBANÍSTIQUES

Sòl urbà, clau 12a2

TÍTOL

Adjudicació de terrenys per aprovació del projecte de reparcel.lació del Sector de Sòl Urbà No Consolidat 'Eucaliptus' del municipi d´Amposta, corresponent a la subrogació de la finca aportada 124 amb un percentatge de participació de 100,00% de la parcel.la adjudicada.

DRETS ADJUDICATS

Li correspon un percentatge sobre el total dels drets que s´adjudiquen de 0,219063868%

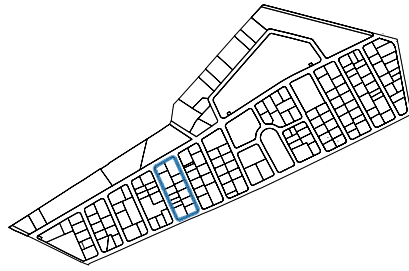
COMPTE DE LIQUIDACIÓ PROVISIONAL

La fina resta subjecta al pagament de la part corresponent del compte de liquidació provisional per un import total de 10.641,43 €, de la qual 9.018,16 € correspon al principal i 1.623,27 € a l´IVA.

PROJECTE REPARCEL·LACIÓ "EUCALIPTUS"

125

446,24 m²

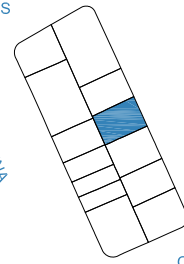


C. EUCALIPTUS

C. GAVINA

C. FLAMENEC

C. VORAMAR




4

7

6

8

1/200



FINCA ADJUDICADA 125

REFERÈNCIA CADASTRAL 2733903CF1023D0001HU

Urbana: parcel·la de terreny situada al terme municipal d'Amposta, assenyalada amb el número 125 al plànol d'adjudicació del Sector de Sòl Urbà No Consolidat 'Eucaliptus', amb una superfície total de 446,00 m2 i amb un sostre edificable total de 267,60 m2.

CLASSIFICACIÓ I QUALIFICACIÓ URBANÍSTIQUES

Sòl urbà, clau 12a2

TÍTOL

Adjudicació de terrenys per aprovació del projecte de reparcel·lació del Sector de Sòl Urbà No Consolidat 'Eucaliptus' del municipi d'Amposta, corresponent a la subrogació de la finca aportada 125 amb un percentatge de participació de 100,00% de la parcel·la adjudicada.

DRETS ADJUDICATS

Li correspon un percentatge sobre el total dels drets que s'adjudiquen de 0,223575481%

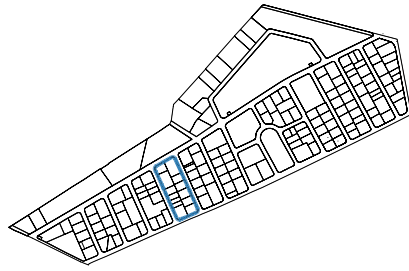
COMPTE DE LIQUIDACIÓ PROVISIONAL

La fina resta subjecta al pagament de la part corresponent del compte de liquidació provisional per un import total de 10.860,59 €, de la qual 9.203,89 € correspon al principal i 1.656,70 € a l'IVA.

PROJECTE REPARCEL·LACIÓ "EUCALIPTUS"

126

503,18 m²

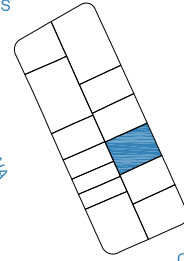


C. EUCALIPTUS


C. GAVINA

C. FLAMENEC

C. VORAMAR



1/200



FINCA ADJUDICADA 126

REFERÈNCIA CADASTRAL 2733904CF1023D0001WU

Urbana: parcel·la de terreny situada al terme municipal d'Amposta, assenyalada amb el número 126 al plànol d'adjudicació del Sector de Sòl Urbà No Consolidat 'Eucaliptus', amb una superfície total de 503,00 m2 i amb un sostre edificable total de 301,80 m2.

CLASSIFICACIÓ I QUALIFICACIÓ URBANÍSTIQUES

Sòl urbà, clau 12a2

TÍTOL

Adjudicació de terrenys per aprovació del projecte de reparcel·lació del Sector de Sòl Urbà No Consolidat 'Eucaliptus' del municipi d'Amposta, corresponent a la subrogació de la finca aportada 126 amb un percentatge de participació de 100,00% de la parcel·la adjudicada.

DRETS ADJUDICATS

Li correspon un percentatge sobre el total dels drets que s'adjudiquen de 0,252149029%

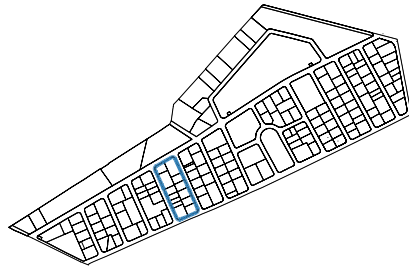
COMPTE DE LIQUIDACIÓ PROVISIONAL

La fina resta subjecta al pagament de la part corresponent del compte de liquidació provisional per un import total de 12.248,60 €, de la qual 10.380,17 € correspon al principal i 1.868,43 € a l'IVA.

PROJECTE REPARCEL·LACIÓ "EUCALIPTUS"

127

452,38 m²

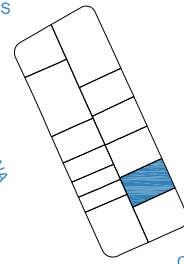


C. EUCALIPTUS

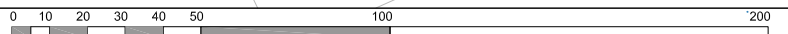
C. GAVINA

C. FLAMENEC

C. VORAMAR



1/200



FINCA ADJUDICADA 127

REFERÈNCIA CADASTRAL 2733905CF1023D0001AU

Urbana: parcel·la de terreny situada al terme municipal d'Amposta, assenyalada amb el número 127 al plànol d'adjudicació del Sector de Sòl Urbà No Consolidat 'Eucaliptus', amb una superfície total de 452,00 m2 i amb un sostre edificable total de 271,20 m2.

CLASSIFICACIÓ I QUALIFICACIÓ URBANÍSTIQUES

Sòl urbà, clau 12a2

TÍTOL

Adjudicació de terrenys per aprovació del projecte de reparcel·lació del Sector de Sòl Urbà No Consolidat 'Eucaliptus' del municipi d'Amposta, corresponent a la subrogació de la finca aportada 127 amb un percentatge de participació de 100,00% de la parcel·la adjudicada.

DRETS ADJUDICATS

Li correspon un percentatge sobre el total dels drets que s'adjudiquen de 0,226583223%

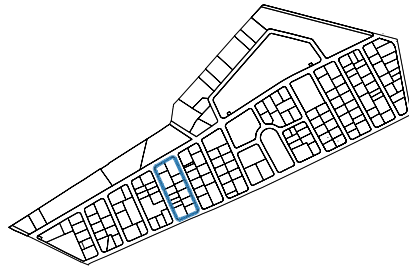
COMPTE DE LIQUIDACIÓ PROVISIONAL

La fina resta subjecta al pagament de la part corresponent del compte de liquidació provisional per un import total de 11.006,70 €, de la qual 9.327,71 € correspon al principal i 1.678,99 € a l'IVA.

PROJECTE REPARCEL·LACIÓ "EUCALIPTUS"

128

539,49 m²

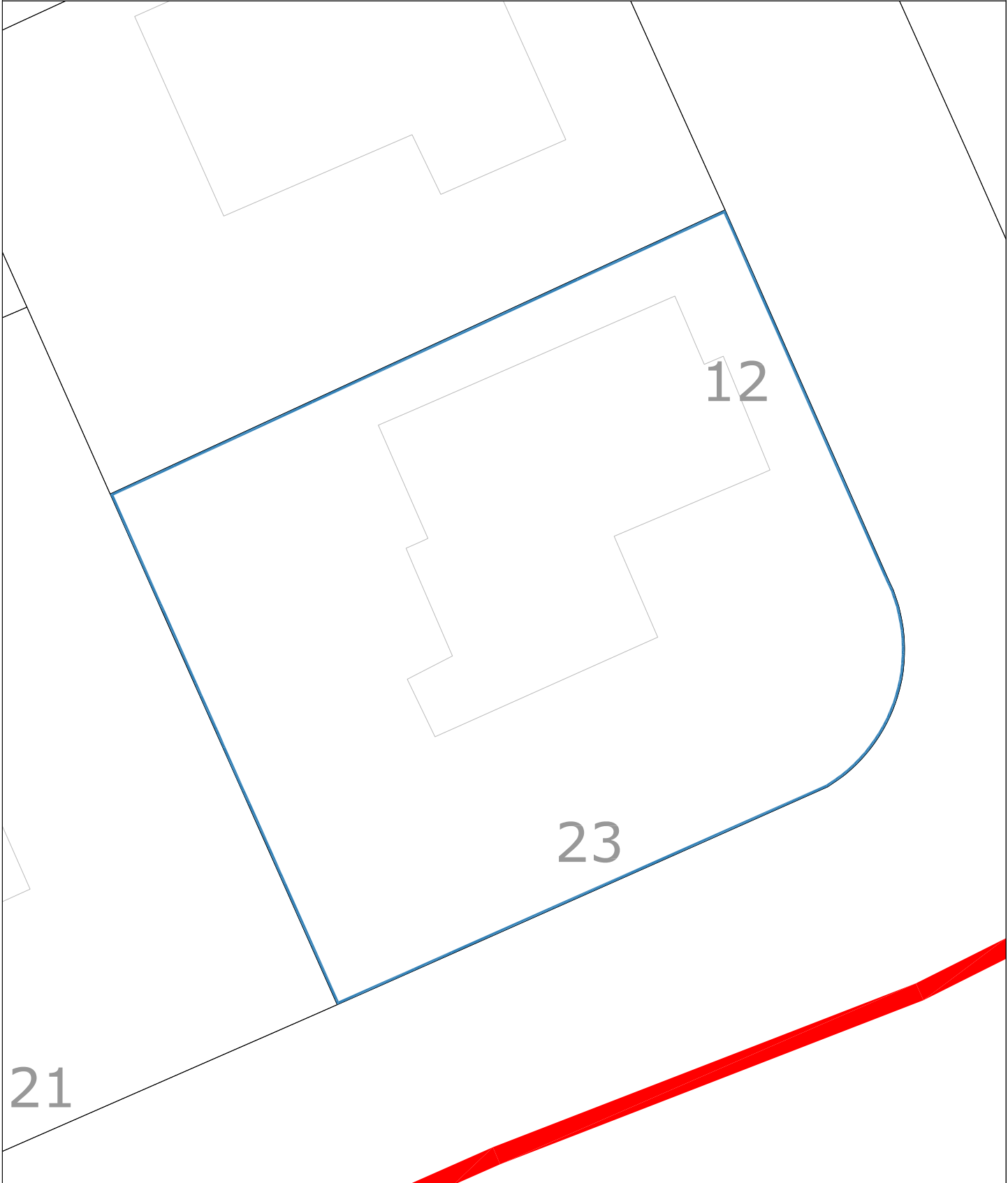



C. EUCALIPTUS


C. GAVINA

C. FLAMENEC

C. VORAMAR



1/200



FINCA ADJUDICADA 128

REFERÈNCIA CADASTRAL 2733906CF1023D0001BU

Urbana: parcel·la de terreny situada al terme municipal d'Amposta, assenyalada amb el número 128 al plànol d'adjudicació del Sector de Sòl Urbà No Consolidat 'Eucaliptus', amb una superfície total de 539,00 m2 i amb un sostre edificable total de 323,40 m2.

CLASSIFICACIÓ I QUALIFICACIÓ URBANÍSTIQUES

Sòl urbà, clau 12a2

TÍTOL

Adjudicació de terrenys per aprovació del projecte de reparcel·lació del Sector de Sòl Urbà No Consolidat 'Eucaliptus' del municipi d'Amposta, corresponent a la subrogació de la finca aportada 128 amb un percentatge de participació de 100,00% de la parcel·la adjudicada.

DRETS ADJUDICATS

Li correspon un percentatge sobre el total dels drets que s'adjudiquen de 0,27019548%

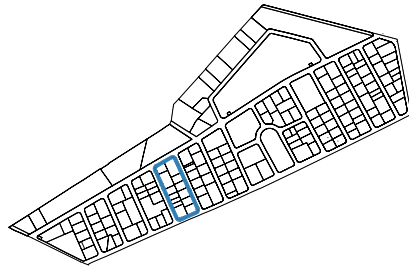
COMPTE DE LIQUIDACIÓ PROVISIONAL

La fina resta subjecta al pagament de la part corresponent del compte de liquidació provisional per un import total de 13.125,24 €, de la qual 11.123,09 € correspon al principal i 2.002,16 € a l'IVA.

PROJECTE REPARCEL·LACIÓ "EUCALIPTUS"

129

485,04 m²




C. EUCALIPTUS

C. GAVINA

C. FLAMENEC

C. VORAMAR



24

22

1

FINCA ADJUDICADA 129

REFERÈNCIA CADASTRAL 2733913CF1023D0001PU

Urbana: parcel.la de terreny situada al terme municipal d´Amposta, assenyalada amb el número 129 al plànol d´adjudicació del Sector de Sòl Urbà No Consolidat 'Eucaliptus', amb una superfície total de 485,00 m2 i amb un sostre edificable total de 291,00 m2.

CLASSIFICACIÓ I QUALIFICACIÓ URBANÍSTIQUES

Sòl urbà, clau 12a2

TÍTOL

Adjudicació de terrenys per aprovació del projecte de reparcel.lació del Sector de Sòl Urbà No Consolidat 'Eucaliptus' del municipi d´Amposta, corresponent a la subrogació de la finca aportada 129 amb un percentatge de participació de 100,00% de la parcel.la adjudicada.

DRETS ADJUDICATS

Li correspon un percentatge sobre el total dels drets que s´adjudiquen de 0,243125803%

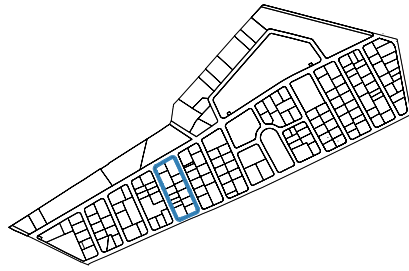
COMPTE DE LIQUIDACIÓ PROVISIONAL

La fina resta subjecta al pagament de la part corresponent del compte de liquidació provisional per un import total de 11.810,28 €, de la qual 10.008,71 € correspon al principal i 1.801,57 € a l´IVA.

PROJECTE REPARCEL·LACIÓ "EUCALIPTUS"

130

891,13 m²

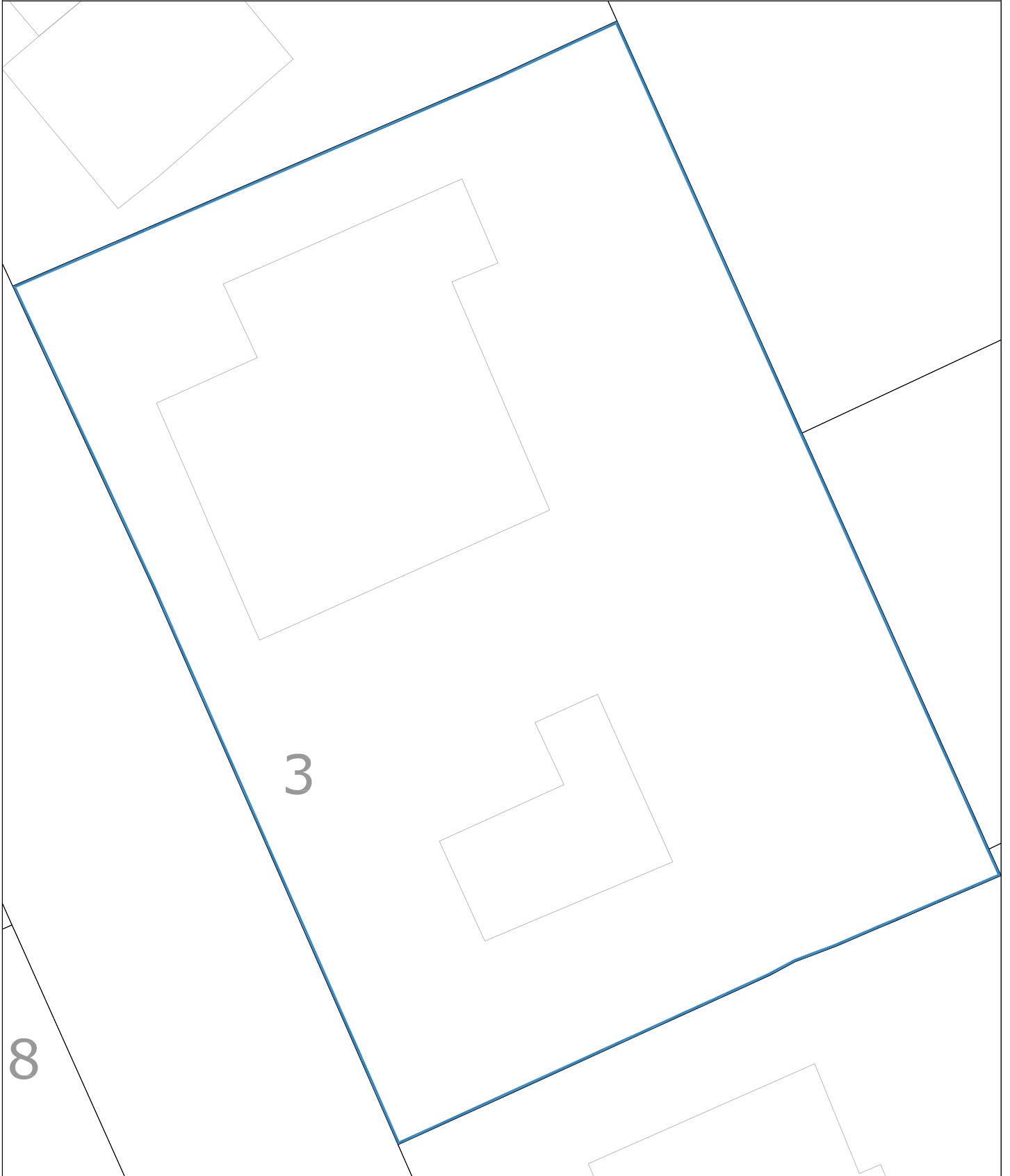



C. EUCALIPTUS


C. GAVINA

C. FLAMENEC

C. VORAMAR



1/200



FINCA ADJUDICADA 130

REFERÈNCIA CADASTRAL 2733912CF1023D0001QU

Urbana: parcel.la de terreny situada al terme municipal d´Amposta, assenyalada amb el número 130 al plànol d´adjudicació del Sector de Sòl Urbà No Consolidat 'Eucaliptus', amb una superfície total de 891,00 m2 i amb un sostre edificable total de 534,60 m2.

CLASSIFICACIÓ I QUALIFICACIÓ URBANÍSTIQUES

Sòl urbà, clau 12a2

TÍTOL

Adjudicació de terrenys per aprovació del projecte de reparcel.lació del Sector de Sòl Urbà No Consolidat 'Eucaliptus' del municipi d´Amposta, corresponent a la subrogació de la finca aportada 130 amb un percentatge de participació de 100,00% de la parcel.la adjudicada.

DRETS ADJUDICATS

Li correspon un percentatge sobre el total dels drets que s´adjudiquen de 0,446649672%

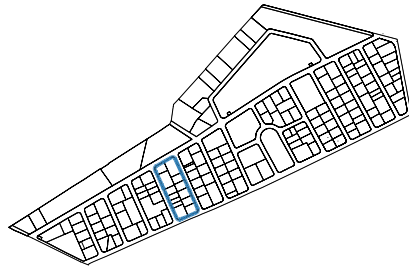
COMPTE DE LIQUIDACIÓ PROVISIONAL

La fina resta subjecta al pagament de la part corresponent del compte de liquidació provisional per un import total de 21.696,83 €, de la qual 18.387,14 € correspon al principal i 3.309,69 € a l´IVA.

PROJECTE REPARCEL·LACIÓ "EUCALIPTUS"

131

401,56 m²

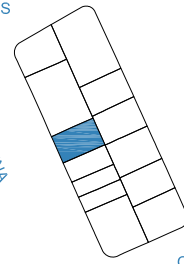


C. EUCALIPTUS

C. GAVINA

C. FLAMENEC

C. VORAMAR




3

5

7

1/200



FINCA ADJUDICADA 131

REFERÈNCIA CADASTRAL 2733911CF1023D0001GU

Urbana: parcel·la de terreny situada al terme municipal d'Amposta, assenyalada amb el número 131 al plànol d'adjudicació del Sector de Sòl Urbà No Consolidat 'Eucaliptus', amb una superfície total de 402,00 m2 i amb un sostre edificable total de 241,20 m2.

CLASSIFICACIÓ I QUALIFICACIÓ URBANÍSTIQUES

Sòl urbà, clau 12a2

TÍTOL

Adjudicació de terrenys per aprovació del projecte de reparcel·lació del Sector de Sòl Urbà No Consolidat 'Eucaliptus' del municipi d'Amposta, corresponent a la subrogació de la finca aportada 131 amb un percentatge de participació de 100,00% de la parcel·la adjudicada.

DRETS ADJUDICATS

Li correspon un percentatge sobre el total dels drets que s'adjudiquen de 0,201518707%

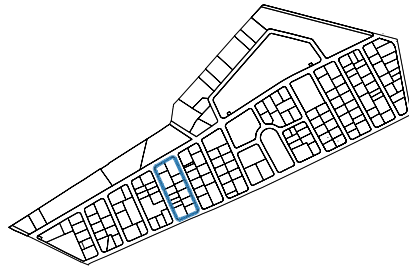
COMPTE DE LIQUIDACIÓ PROVISIONAL

La fina resta subjecta al pagament de la part corresponent del compte de liquidació provisional per un import total de 9.789,14 €, de la qual 8.295,88 € correspon al principal i 1.493,26 € a l'IVA.

PROJECTE REPARCEL·LACIÓ "EUCALIPTUS"

132

294,58 m²

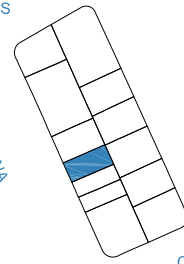


C. EUCALIPTUS

C. GAVINA

C. FLAMENEC

C. VORAMAR



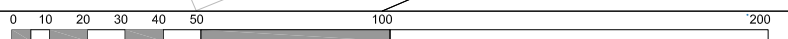
5

7

9

11

1/200



FINCA ADJUDICADA 132

REFERÈNCIA CADASTRAL 2733910CF1023D0001YU

Urbana: parcel.la de terreny situada al terme municipal d´Amposta, assenyalada amb el número 132 al plànol d´adjudicació del Sector de Sòl Urbà No Consolidat 'Eucaliptus', amb una superfície total de 295,00 m2 i amb un sostre edificable total de 177,00 m2.

CLASSIFICACIÓ I QUALIFICACIÓ URBANÍSTIQUES

Sòl urbà, clau 12a2

TÍTOL

Adjudicació de terrenys per aprovació del projecte de reparcel.lació del Sector de Sòl Urbà No Consolidat 'Eucaliptus' del municipi d´Amposta, corresponent a la subrogació de la finca aportada 132 amb un percentatge de participació de 100,00% de la parcel.la adjudicada.

DRETS ADJUDICATS

Li correspon un percentatge sobre el total dels drets que s´adjudiquen de 0,147880643%

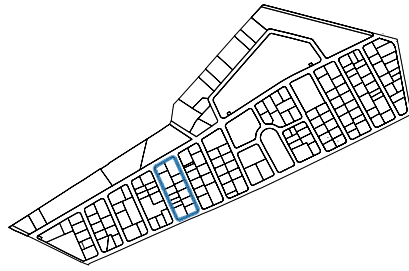
COMPTE DE LIQUIDACIÓ PROVISIONAL

La fina resta subjecta al pagament de la part corresponent del compte de liquidació provisional per un import total de 7.183,57 €, de la qual 6.087,77 € correspon al principal i 1.095,80 € a l´IVA.

PROJECTE REPARCEL·LACIÓ "EUCALIPTUS"

133

228,02 m²

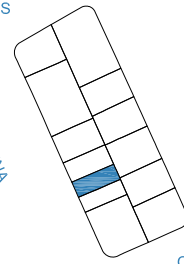


C. EUCALIPTUS

C. GAVINA

C. FLAMENEC

C. VORAMAR



7

9

11

FINCA ADJUDICADA 133

REFERÈNCIA CADASTRAL 2733909CF1023D0001QU

Urbana: parcel·la de terreny situada al terme municipal d'Amposta, assenyalada amb el número 133 al plànol d'adjudicació del Sector de Sòl Urbà No Consolidat 'Eucaliptus', amb una superfície total de 228,00 m2 i amb un sostre edificable total de 136,80 m2.

CLASSIFICACIÓ I QUALIFICACIÓ URBANÍSTIQUES

Sòl urbà, clau 12a2

TÍTOL

Adjudicació de terrenys per aprovació del projecte de reparcel·lació del Sector de Sòl Urbà No Consolidat 'Eucaliptus' del municipi d'Amposta, corresponent a la subrogació de la finca aportada 133 amb un percentatge de participació de 100,00% de la parcel·la adjudicada.

DRETS ADJUDICATS

Li correspon un percentatge sobre el total dels drets que s'adjudiquen de 0,114294192%

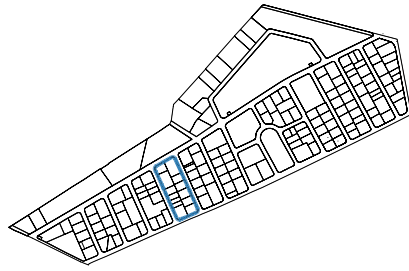
COMPTE DE LIQUIDACIÓ PROVISIONAL

La fina resta subjecta al pagament de la part corresponent del compte de liquidació provisional per un import total de 5.552,05 €, de la qual 4.705,13 € correspon al principal i 846,92 € a l'IVA.

PROJECTE REPARCEL·LACIÓ "EUCALIPTUS"

134

227,01 m²

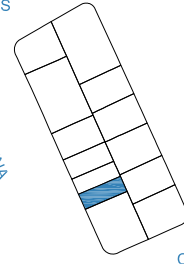


C. EUCALIPTUS

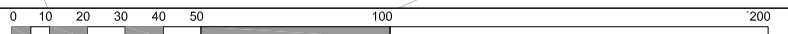
C. GAVINA

C. FLAMENEC

C. VORAMAR



1/200



FINCA ADJUDICADA 134

REFERÈNCIA CADASTRAL 2733908CF1023D0001GU

Urbana: parcel.la de terreny situada al terme municipal d´Amposta, assenyalada amb el número 134 al plànol d´adjudicació del Sector de Sòl Urbà No Consolidat 'Eucaliptus', amb una superfície total de 227,00 m2 i amb un sostre edificable total de 136,20 m2.

CLASSIFICACIÓ I QUALIFICACIÓ URBANÍSTIQUES

Sòl urbà, clau 12a2

TÍTOL

Adjudicació de terrenys per aprovació del projecte de reparcel.lació del Sector de Sòl Urbà No Consolidat 'Eucaliptus' del municipi d´Amposta, corresponent a la subrogació de la finca aportada 134 amb un percentatge de participació de 100,00% de la parcel.la adjudicada.

DRETS ADJUDICATS

Li correspon un percentatge sobre el total dels drets que s´adjudiquen de 0,113792902%

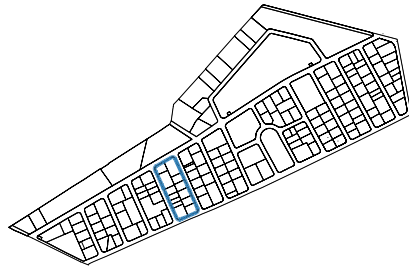
COMPTE DE LIQUIDACIÓ PROVISIONAL

La fina resta subjecta al pagament de la part corresponent del compte de liquidació provisional per un import total de 5.527,70 €, de la qual 4.684,49 € correspon al principal i 843,21 € a l´IVA.

PROJECTE REPARCEL·LACIÓ "EUCALIPTUS"

135

719,02 m²

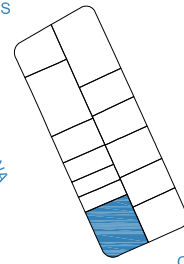


C. EUCALIPTUS

C. GAVINA

C. FLAMENEC

C. VORAMAR



11

13

21

FINCA ADJUDICADA 135

REFERÈNCIA CADASTRAL 2733907CF1023D0001YU

Urbana: parcel·la de terreny situada al terme municipal d'Amposta, assenyalada amb el número 135 al plànol d'adjudicació del Sector de Sòl Urbà No Consolidat 'Eucaliptus', amb una superfície total de 719,00 m2 i amb un sostre edificable total de 431,40 m2.

CLASSIFICACIÓ I QUALIFICACIÓ URBANÍSTIQUES

Sòl urbà, clau 12a2

TÍTOL

Adjudicació de terrenys per aprovació del projecte de reparcel·lació del Sector de Sòl Urbà No Consolidat 'Eucaliptus' del municipi d'Amposta, corresponent a la subrogació de la finca aportada 135 amb un percentatge de participació de 100,00% de la parcel·la adjudicada.

DRETS ADJUDICATS

Li correspon un percentatge sobre el total dels drets que s'adjudiquen de 0,360427737%

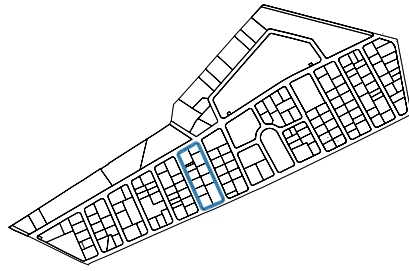
COMPTE DE LIQUIDACIÓ PROVISIONAL

La fina resta subjecta al pagament de la part corresponent del compte de liquidació provisional per un import total de 17.508,44 €, de la qual 14.837,66 € correspon al principal i 2.670,78 € a l'IVA.

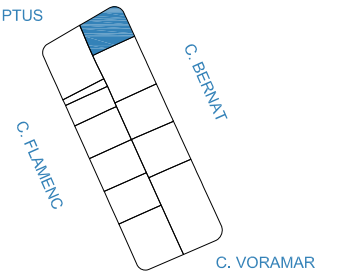
PROJECTE REPARCEL·LACIÓ "EUCALIPTUS"

136

476,58 m²




C. EUCALIPTUS



28

4

6



FINCA ADJUDICADA 136

REFERÈNCIA CADASTRAL 2833801CF1023D0001OU

Urbana: parcel.la de terreny situada al terme municipal d´Amposta, assenyalada amb el número 136 al plànol d´adjudicació del Sector de Sòl Urbà No Consolidat 'Eucaliptus', amb una superfície total de 477,00 m2 i amb un sostre edificable total de 286,20 m2.

CLASSIFICACIÓ I QUALIFICACIÓ URBANÍSTIQUES

Sòl urbà, clau 12a2

TÍTOL

Adjudicació de terrenys per aprovació del projecte de reparcel.lació del Sector de Sòl Urbà No Consolidat 'Eucaliptus' del municipi d´Amposta, corresponent a la subrogació de la finca aportada 136 amb un percentatge de participació de 100,00% de la parcel.la adjudicada.

DRETS ADJUDICATS

Li correspon un percentatge sobre el total dels drets que s´adjudiquen de 0,239115481%

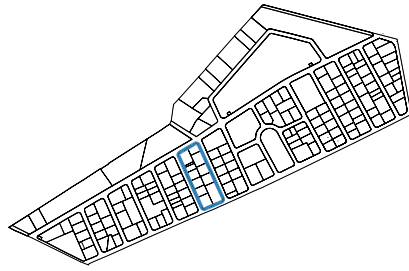
COMPTE DE LIQUIDACIÓ PROVISIONAL

La fina resta subjecta al pagament de la part corresponent del compte de liquidació provisional per un import total de 11.615,47 €, de la qual 9.843,62 € correspon al principal i 1.771,85 € a l´IVA.

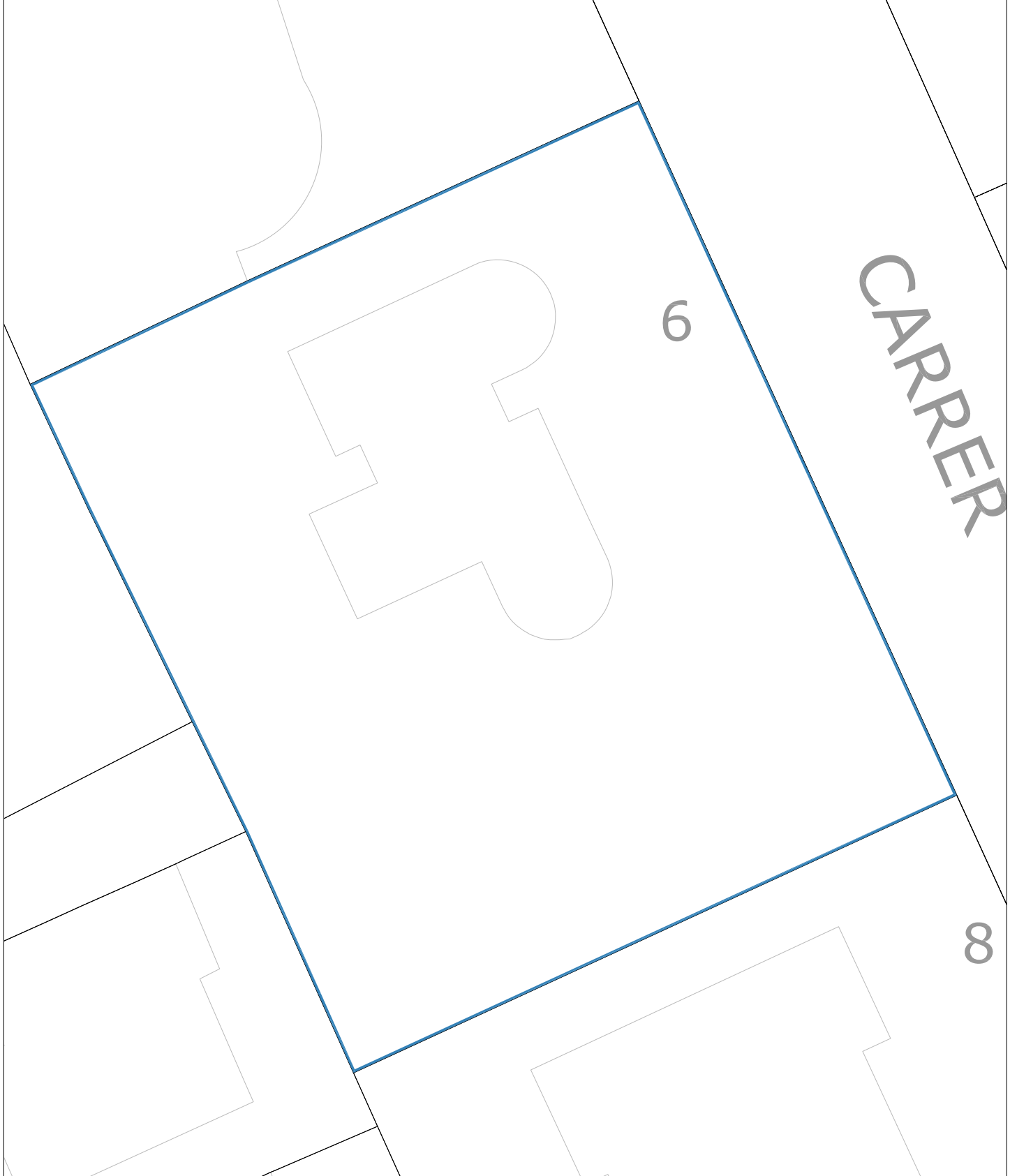
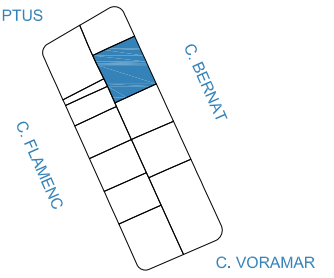
PROJECTE REPARCEL·LACIÓ "EUCALIPTUS"

137


729,53 m²



C. EUCALIPTUS



1/200



FINCA ADJUDICADA 137

REFERÈNCIA CADASTRAL 2833802CF1023D0001KU

Urbana: parcel.la de terreny situada al terme municipal d´Amposta, assenyalada amb el número 137 al plànol d´adjudicació del Sector de Sòl Urbà No Consolidat 'Eucaliptus', amb una superfície total de 730,00 m2 i amb un sostre edificable total de 438,00 m2.

CLASSIFICACIÓ I QUALIFICACIÓ URBANÍSTIQUES

Sòl urbà, clau 12a2

TÍTOL

Adjudicació de terrenys per aprovació del projecte de reparcel.lació del Sector de Sòl Urbà No Consolidat 'Eucaliptus' del municipi d´Amposta, corresponent a la subrogació de la finca aportada 137 amb un percentatge de participació de 100,00% de la parcel.la adjudicada.

DRETS ADJUDICATS

Li correspon un percentatge sobre el total dels drets que s´adjudiquen de 0,365941931%

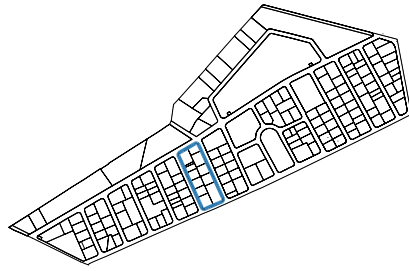
COMPTE DE LIQUIDACIÓ PROVISIONAL

La fina resta subjecta al pagament de la part corresponent del compte de liquidació provisional per un import total de 17.776,30 €, de la qual 15.064,66 € correspon al principal i 2.711,64 € a l´IVA.

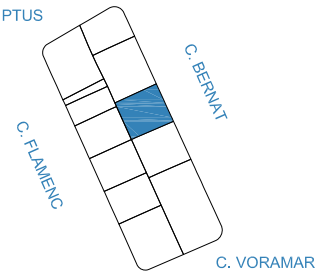
PROJECTE REPARCEL·LACIÓ "EUCALIPTUS"

138

564,46 m²



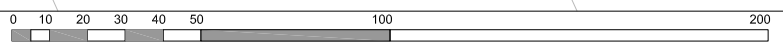
C. EUCALIPTUS



8

1

1/200



FINCA ADJUDICADA 138

REFERÈNCIA CADASTRAL 2833813CF1023D0001ZU

Urbana: parcel·la de terreny situada al terme municipal d'Amposta, assenyalada amb el número 138 al plànol d'adjudicació del Sector de Sòl Urbà No Consolidat 'Eucaliptus', amb una superfície total de 564,00 m2 i amb un sostre edificable total de 338,40 m2.

CLASSIFICACIÓ I QUALIFICACIÓ URBANÍSTIQUES

Sòl urbà, clau 12a2

TÍTOL

Adjudicació de terrenys per aprovació del projecte de reparcel·lació del Sector de Sòl Urbà No Consolidat 'Eucaliptus' del municipi d'Amposta, corresponent a la subrogació de la finca aportada 138 amb un percentatge de participació de 100,00% de la parcel·la adjudicada.

DRETS ADJUDICATS

Li correspon un percentatge sobre el total dels drets que s'adjudiquen de 0,282727738%

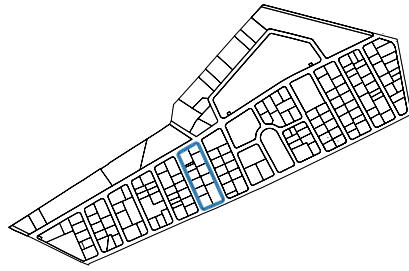
COMPTE DE LIQUIDACIÓ PROVISIONAL

La fina resta subjecta al pagament de la part corresponent del compte de liquidació provisional per un import total de 13.734,02 €, de la qual 11.639,00 € correspon al principal i 2.095,02 € a l'IVA.

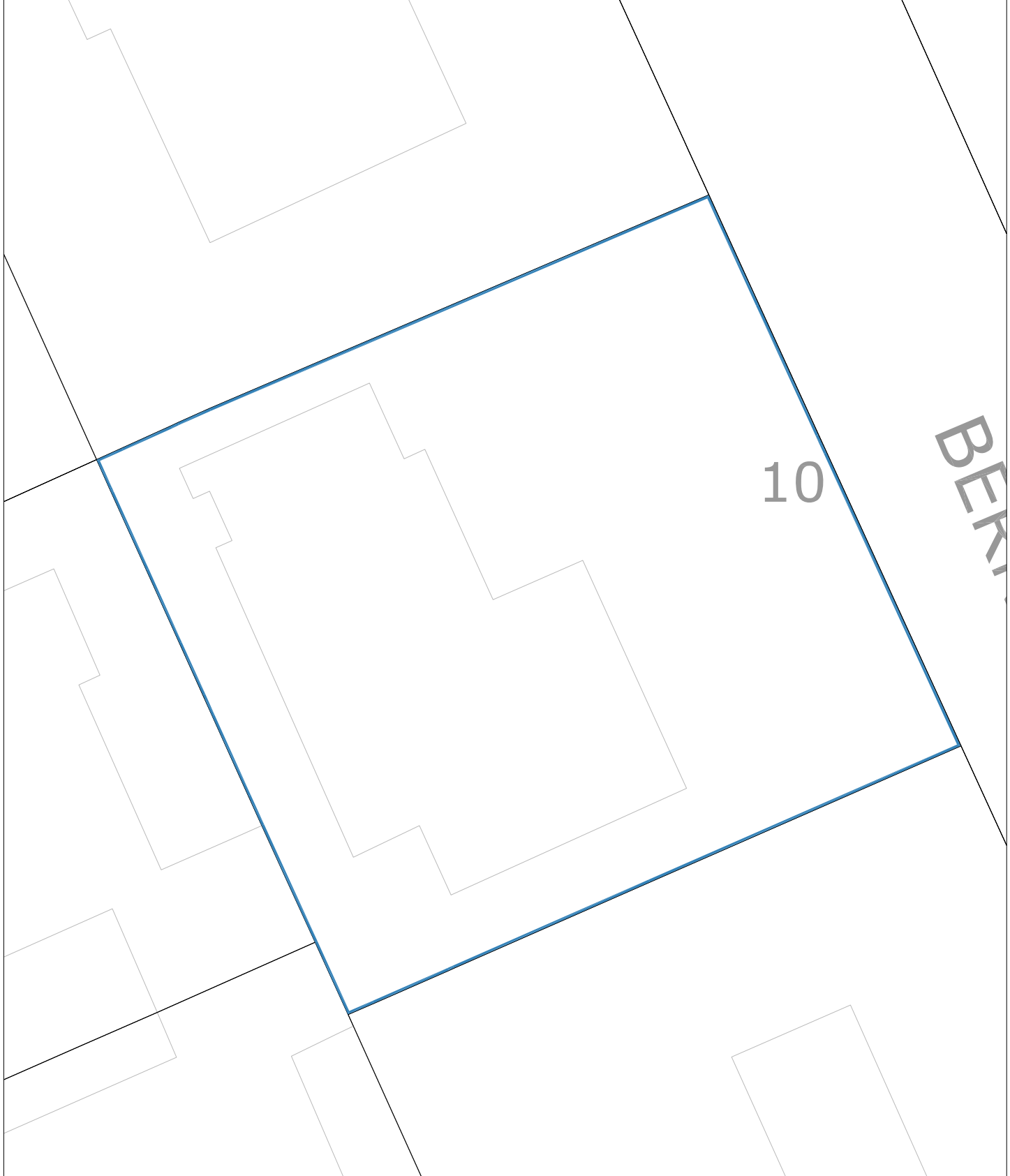
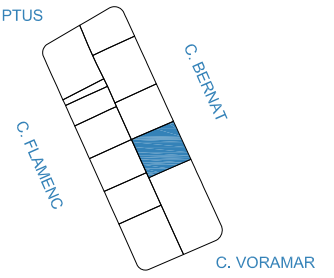
PROJECTE REPARCEL·LACIÓ "EUCALIPTUS"

139


583,98 m²



C. EUCALIPTUS



1/200



FINCA ADJUDICADA 139

REFERÈNCIA CADASTRAL 2833803CF1023D0001RU

Urbana: parcel·la de terreny situada al terme municipal d'Amposta, assenyalada amb el número 139 al plànol d'adjudicació del Sector de Sòl Urbà No Consolidat 'Eucaliptus', amb una superfície total de 584,00 m2 i amb un sostre edificable total de 350,40 m2.

CLASSIFICACIÓ I QUALIFICACIÓ URBANÍSTIQUES

Sòl urbà, clau 12a2

TÍTOL

Adjudicació de terrenys per aprovació del projecte de reparcel·lació del Sector de Sòl Urbà No Consolidat 'Eucaliptus' del municipi d'Amposta, corresponent a la subrogació de la finca aportada 139 amb un percentatge de participació de 100,00% de la parcel·la adjudicada.

DRETS ADJUDICATS

Li correspon un percentatge sobre el total dels drets que s'adjudiquen de 0,292753545%

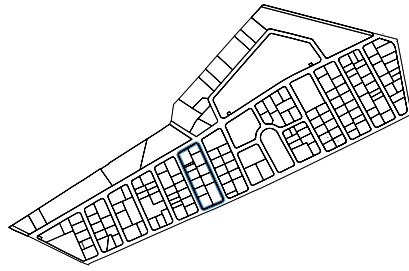
COMPTE DE LIQUIDACIÓ PROVISIONAL

La fina resta subjecta al pagament de la part corresponent del compte de liquidació provisional per un import total de 14.221,04 €, de la qual 12.051,73 € correspon al principal i 2.169,31 € a l'IVA.

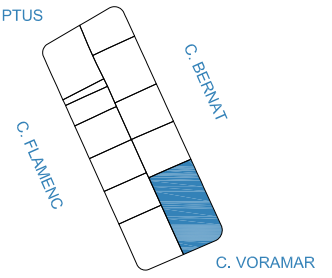
PROJECTE REPARCEL·LACIÓ "EUCALIPTUS"

140

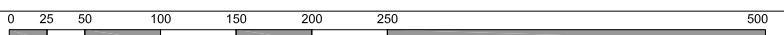
1.175,26 m²



C. EUCALIPTUS



1/500



FINCA ADJUDICADA 140

REFERÈNCIA CADASTRAL 2833804CF1023D0001DU

Urbana: parcel.la de terreny situada al terme municipal d´Amposta, assenyalada amb el número 140 al plànol d´adjudicació del Sector de Sòl Urbà No Consolidat 'Eucaliptus', amb una superfície total de 1.175,00 m2 i amb un sostre edificable total de 705,00 m2.

CLASSIFICACIÓ I QUALIFICACIÓ URBANÍSTIQUES

Sòl urbà, clau 12a2

TÍTOL

Adjudicació de terrenys per aprovació del projecte de reparcel.lació del Sector de Sòl Urbà No Consolidat 'Eucaliptus' del municipi d´Amposta, corresponent a la subrogació de la finca aportada 140 amb un percentatge de participació de 100,00% de la parcel.la adjudicada.

DRETS ADJUDICATS

Li correspon un percentatge sobre el total dels drets que s´adjudiquen de 0,589016121%

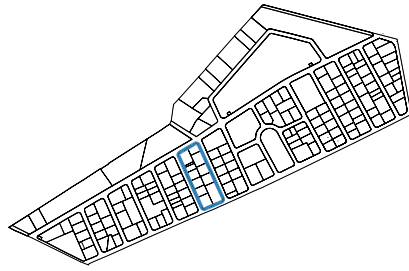
COMPTE DE LIQUIDACIÓ PROVISIONAL

La fina resta subjecta al pagament de la part corresponent del compte de liquidació provisional per un import total de 28.612,54 €, de la qual 24.247,91 € correspon al principal i 4.364,62 € a l´IVA.

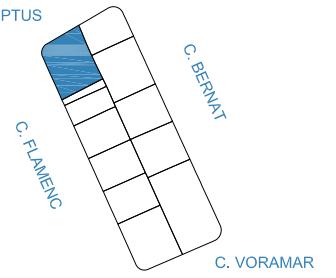
PROJECTE REPARCEL·LACIÓ "EUCALIPTUS"

141

788,14 m²



C. EUCALIPTUS



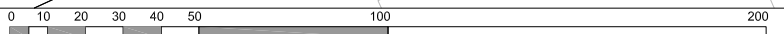
26

1

3

CARRER

1/200



FINCA ADJUDICADA 141

REFERÈNCIA CADASTRAL 2833810CF1023D0001JU

Urbana: parcel.la de terreny situada al terme municipal d´Amposta, assenyalada amb el número 141 al plànol d´adjudicació del Sector de Sòl Urbà No Consolidat 'Eucaliptus', amb una superfície total de 788,00 m2 i amb un sostre edificable total de 472,80 m2.

CLASSIFICACIÓ I QUALIFICACIÓ URBANÍSTIQUES

Sòl urbà, clau 12a2

TÍTOL

Adjudicació de terrenys per aprovació del projecte de reparcel.lació del Sector de Sòl Urbà No Consolidat 'Eucaliptus' del municipi d´Amposta, corresponent a la subrogació de la finca aportada 141 amb un percentatge de participació de 100,00% de la parcel.la adjudicada.

DRETS ADJUDICATS

Li correspon un percentatge sobre el total dels drets que s´adjudiquen de 0,395016769%

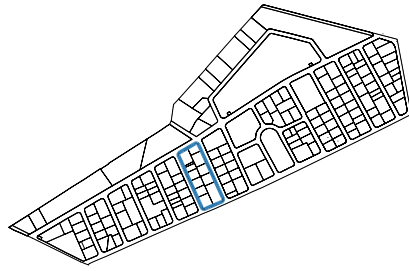
COMPTE DE LIQUIDACIÓ PROVISIONAL

La fina resta subjecta al pagament de la part corresponent del compte de liquidació provisional per un import total de 19.188,66 €, de la qual 16.261,58 € correspon al principal i 2.927,08 € a l´IVA.

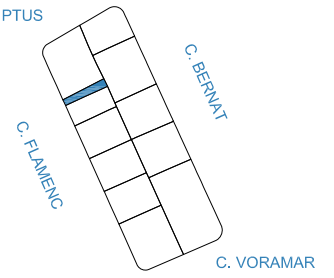
PROJECTE REPARCEL·LACIÓ "EUCALIPTUS"

142

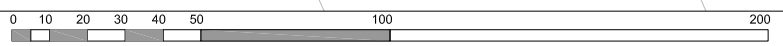
102,06 m²



C. EUCALIPTUS



1/200



FINCA ADJUDICADA 142

REFERÈNCIA CADASTRAL 2833812CF1023D0001SU

Urbana: parcel·la de terreny situada al terme municipal d'Amposta, assenyalada amb el número 142 al plànol d'adjudicació del Sector de Sòl Urbà No Consolidat 'Eucaliptus', amb una superfície total de 102,00 m2 i amb un sostre edificable total de 61,20 m2.

CLASSIFICACIÓ I QUALIFICACIÓ URBANÍSTIQUES

Sòl urbà, clau 12a2

TÍTOL

Adjudicació de terrenys per aprovació del projecte de reparcel·lació del Sector de Sòl Urbà No Consolidat 'Eucaliptus' del municipi d'Amposta, corresponent a la subrogació de la finca aportada 142 amb un percentatge de participació de 100,00% de la parcel·la adjudicada.

DRETS ADJUDICATS

Li correspon un percentatge sobre el total dels drets que s'adjudiquen de 0,051131612%

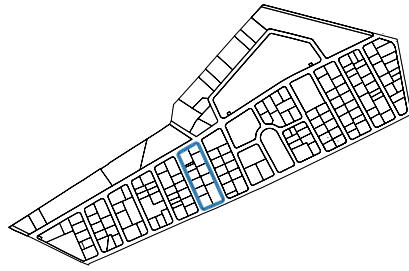
COMPTE DE LIQUIDACIÓ PROVISIONAL

La fina resta subjecta al pagament de la part corresponent del compte de liquidació provisional per un import total de 2.483,81 €, de la qual 2.104,93 € correspon al principal i 378,89 € a l'IVA.

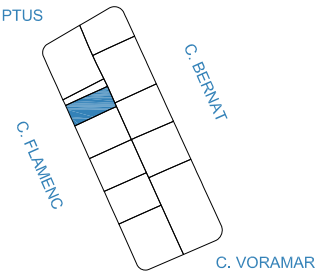
PROJECTE REPARCEL·LACIÓ "EUCALIPTUS"

143


311,83 m²



C. EUCALIPTUS



1/200



FINCA ADJUDICADA 143

REFERÈNCIA CADASTRAL 2833809CF1023D0001SU

Urbana: parcel·la de terreny situada al terme municipal d'Amposta, assenyalada amb el número 143 al plànol d'adjudicació del Sector de Sòl Urbà No Consolidat 'Eucaliptus', amb una superfície total de 312,00 m2 i amb un sostre edificable total de 187,20 m2.

CLASSIFICACIÓ I QUALIFICACIÓ URBANÍSTIQUES

Sòl urbà, clau 12a2

TÍTOL

Adjudicació de terrenys per aprovació del projecte de reparcel·lació del Sector de Sòl Urbà No Consolidat 'Eucaliptus' del municipi d'Amposta, corresponent a la subrogació de la finca aportada 143 amb un percentatge de participació de 100,00% de la parcel·la adjudicada.

DRETS ADJUDICATS

Li correspon un percentatge sobre el total dels drets que s'adjudiquen de 0,156402579%

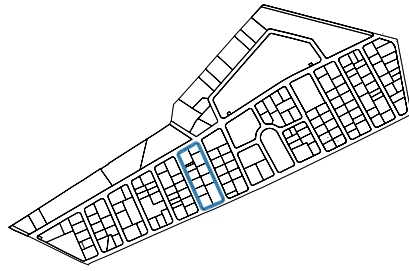
COMPTE DE LIQUIDACIÓ PROVISIONAL

La fina resta subjecta al pagament de la part corresponent del compte de liquidació provisional per un import total de 7.597,54 €, de la qual 6.438,59 € correspon al principal i 1.158,95 € a l'IVA.

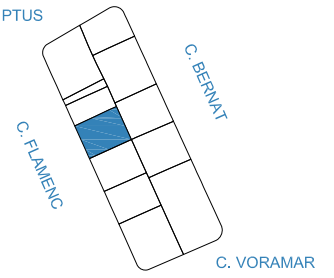
PROJECTE REPARCEL·LACIÓ "EUCALIPTUS"

144

504,12 m²



C. EUCALIPTUS




5

7

6

9

1/200



FINCA ADJUDICADA 144

REFERÈNCIA CADASTRAL 2833808CF1023D0001EU

Urbana: parcel.la de terreny situada al terme municipal d´Amposta, assenyalada amb el número 144 al plànol d´adjudicació del Sector de Sòl Urbà No Consolidat 'Eucaliptus', amb una superfície total de 504,00 m2 i amb un sostre edificable total de 302,40 m2.

CLASSIFICACIÓ I QUALIFICACIÓ URBANÍSTIQUES

Sòl urbà, clau 12a2

TÍTOL

Adjudicació de terrenys per aprovació del projecte de reparcel.lació del Sector de Sòl Urbà No Consolidat 'Eucaliptus' del municipi d´Amposta, corresponent a la subrogació de la finca aportada 144 amb un percentatge de participació de 100,00% de la parcel.la adjudicada.

DRETS ADJUDICATS

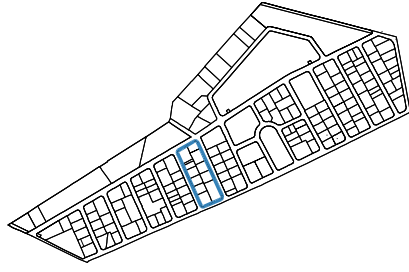
Li correspon un percentatge sobre el total dels drets que s´adjudiquen de 0,252650319%

COMPTE DE LIQUIDACIÓ PROVISIONAL


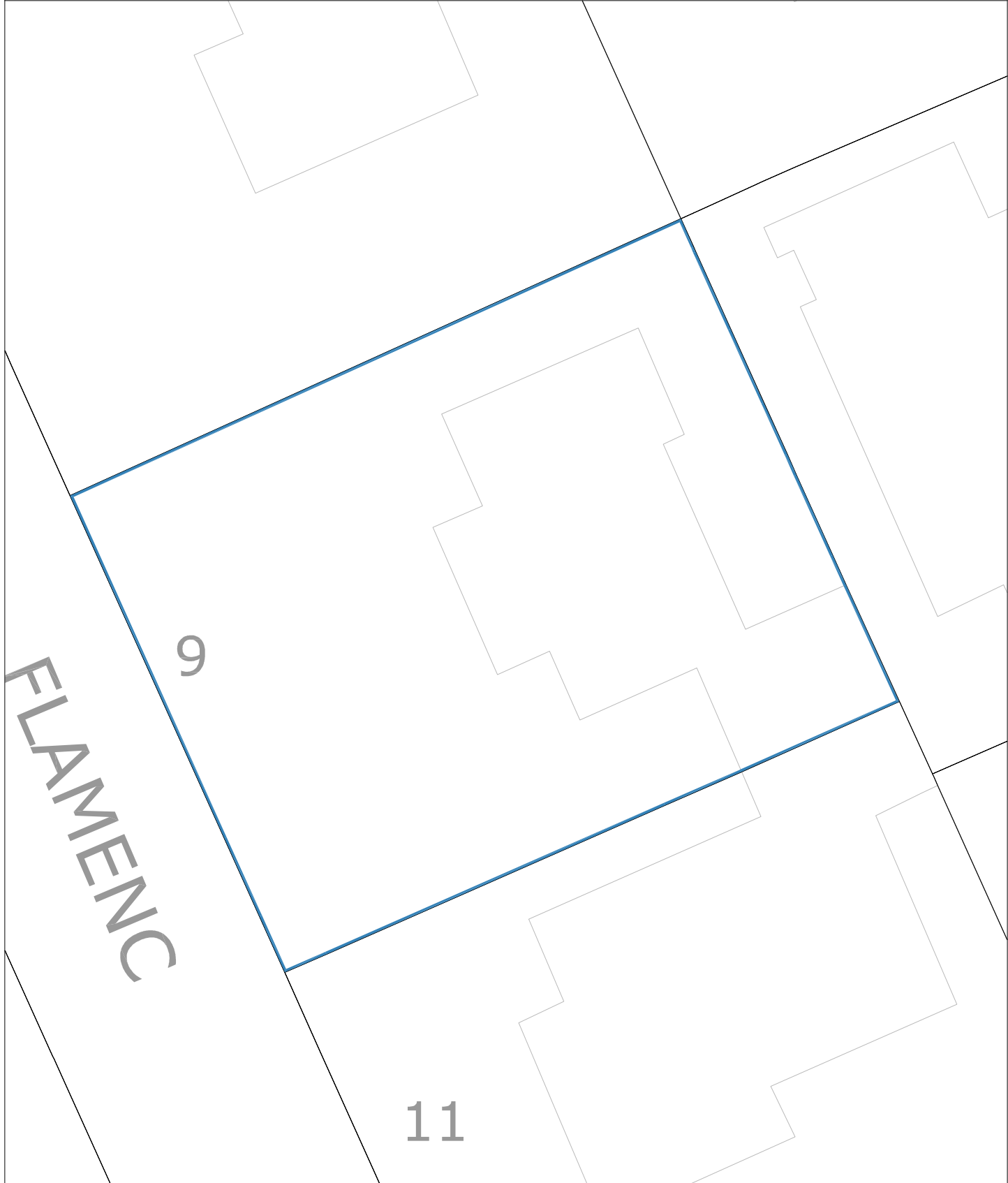
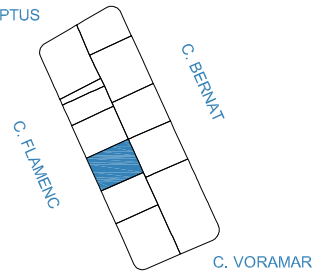
La fina resta subjecta al pagament de la part corresponent del compte de liquidació provisional per un import total de 12.272,95 €, de la qual 10.400,81 € correspon al principal i 1.872,15 € a l´IVA.

145

507,33



C. EUCALIPTUS



FINCA ADJUDICADA 145

REFERÈNCIA CADASTRAL 2833807CF1023D0001JU

Urbana: parcel·la de terreny situada al terme municipal d'Amposta, assenyalada amb el número 145 al plànol d'adjudicació del Sector de Sòl Urbà No Consolidat 'Eucaliptus', amb una superfície total de 507,00 m2 i amb un sostre edificable total de 304,20 m2.

CLASSIFICACIÓ I QUALIFICACIÓ URBANÍSTIQUES

Sòl urbà, clau 12a2

TÍTOL

Adjudicació de terrenys per aprovació del projecte de reparcel·lació del Sector de Sòl Urbà No Consolidat 'Eucaliptus' del municipi d'Amposta, corresponent a la subrogació de la finca aportada 145 amb un percentatge de participació de 100,00% de la parcel·la adjudicada.

DRETS ADJUDICATS

Li correspon un percentatge sobre el total dels drets que s'adjudiquen de 0,25415419%

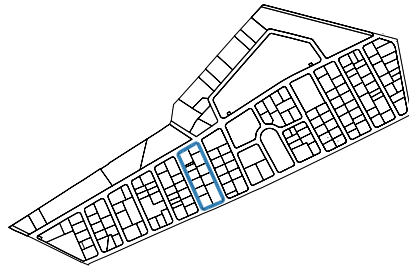
COMPTE DE LIQUIDACIÓ PROVISIONAL

La fina resta subjecta al pagament de la part corresponent del compte de liquidació provisional per un import total de 12.346,01 €, de la qual 10.462,72 € correspon al principal i 1.883,29 € a l'IVA.

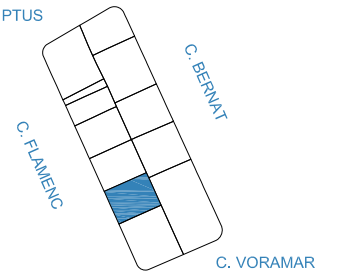
PROJECTE REPARCEL·LACIÓ "EUCALIPTUS"

146

501,33



C. EUCALIPTUS



11

FINCA ADJUDICADA 146

REFERÈNCIA CADASTRAL 2833806CF1023D0001IU

Urbana: parcel.la de terreny situada al terme municipal d´Amposta, assenyalada amb el número 146 al plànol d´adjudicació del Sector de Sòl Urbà No Consolidat 'Eucaliptus', amb una superfície total de 501,00 m2 i amb un sostre edificable total de 300,60 m2.

CLASSIFICACIÓ I QUALIFICACIÓ URBANÍSTIQUES

Sòl urbà, clau 12a2

TÍTOL

Adjudicació de terrenys per aprovació del projecte de reparcel.lació del Sector de Sòl Urbà No Consolidat 'Eucaliptus' del municipi d´Amposta, corresponent a la subrogació de la finca aportada 146 amb un percentatge de participació de 100,00% de la parcel.la adjudicada.

DRETS ADJUDICATS

Li correspon un percentatge sobre el total dels drets que s´adjudiquen de 0,251146448%

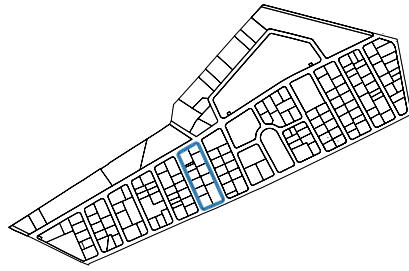
COMPTE DE LIQUIDACIÓ PROVISIONAL

La fina resta subjecta al pagament de la part corresponent del compte de liquidació provisional per un import total de 12.199,90 €, de la qual 10.338,90 € correspon al principal i 1.861,00 € a l´IVA.

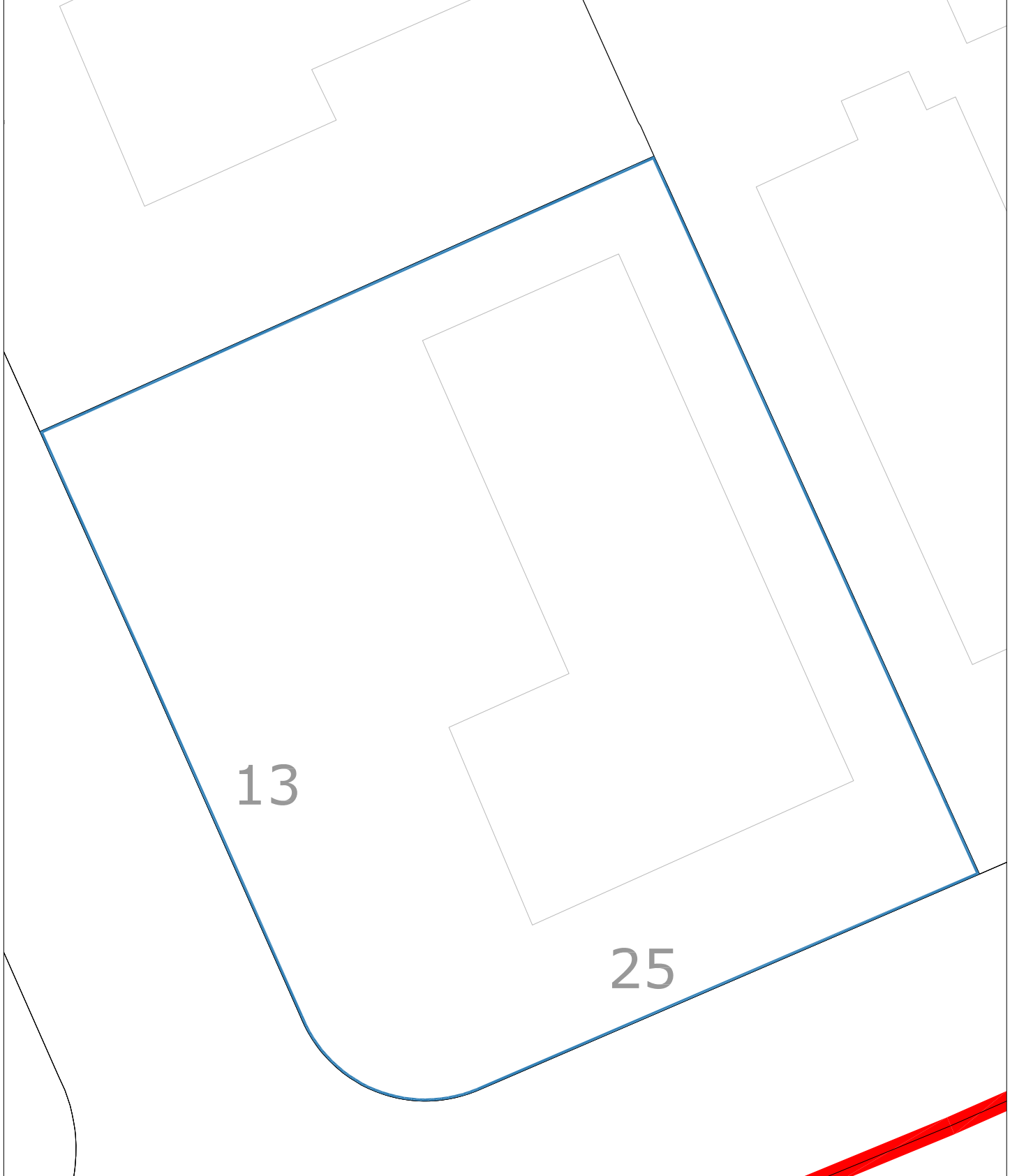
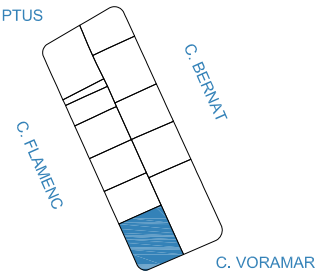
PROJECTE REPARCEL·LACIÓ "EUCALIPTUS"

147


754,17



C. EUCALIPTUS



1/200



FINCA ADJUDICADA 147

REFERÈNCIA CADASTRAL 2833805CF1023D0001XU

Urbana: parcel·la de terreny situada al terme municipal d'Amposta, assenyalada amb el número 147 al plànol d'adjudicació del Sector de Sòl Urbà No Consolidat 'Eucaliptus', amb una superfície total de 754,00 m2 i amb un sostre edificable total de 452,40 m2.

CLASSIFICACIÓ I QUALIFICACIÓ URBANÍSTIQUES

Sòl urbà, clau 12a2

TÍTOL

Adjudicació de terrenys per aprovació del projecte de reparcel·lació del Sector de Sòl Urbà No Consolidat 'Eucaliptus' del municipi d'Amposta, corresponent a la subrogació de la finca aportada 147 amb un percentatge de participació de 100,00% de la parcel·la adjudicada.

DRETS ADJUDICATS

Li correspon un percentatge sobre el total dels drets que s'adjudiquen de 0,377972898%

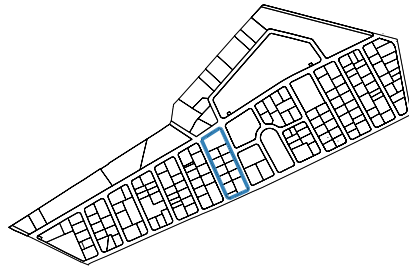
COMPTE DE LIQUIDACIÓ PROVISIONAL

La fina resta subjecta al pagament de la part corresponent del compte de liquidació provisional per un import total de 18.360,73 €, de la qual 15.559,94 € correspon al principal i 2.800,79 € a l'IVA.

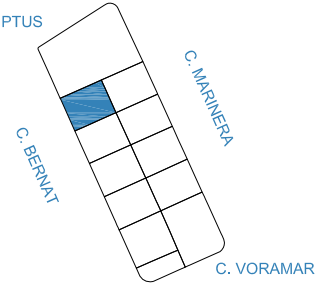
PROJECTE REPARCEL·LACIÓ "EUCALIPTUS"

148

490,63 m²



C. EUCALIPTUS




CARRER

9

11

1/200



FINCA ADJUDICADA 148

REFERÈNCIA CADASTRAL 2834609CF1023D0001OU

Urbana: parcel·la de terreny situada al terme municipal d'Amposta, assenyalada amb el número 148 al plànol d'adjudicació del Sector de Sòl Urbà No Consolidat 'Eucaliptus', amb una superfície total de 491,00 m2 i amb un sostre edificable total de 294,60 m2.

CLASSIFICACIÓ I QUALIFICACIÓ URBANÍSTIQUES

Sòl urbà, clau 12a2

TÍTOL

Adjudicació de terrenys per aprovació del projecte de reparcel·lació del Sector de Sòl Urbà No Consolidat 'Eucaliptus' del municipi d'Amposta, corresponent a la subrogació de la finca aportada 148 amb un percentatge de participació de 100,00% de la parcel·la adjudicada.

DRETS ADJUDICATS

Li correspon un percentatge sobre el total dels drets que s'adjudiquen de 0,246133545%

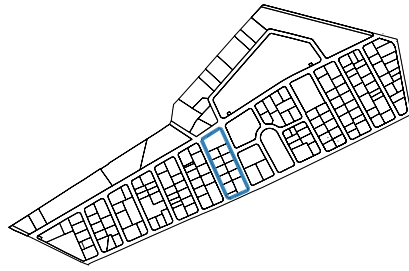
COMPTE DE LIQUIDACIÓ PROVISIONAL

La fina resta subjecta al pagament de la part corresponent del compte de liquidació provisional per un import total de 11.956,39 €, de la qual 10.132,53 € correspon al principal i 1.823,86 € a l'IVA.

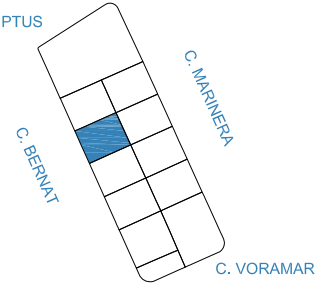
PROJECTE REPARCEL·LACIÓ "EUCALIPTUS"

149

487,08 m²



C. EUCALIPTUS




9

11

13

1/200



FINCA ADJUDICADA 149

REFERÈNCIA CADASTRAL 2834608CF1023D0001MU

Urbana: parcel.la de terreny situada al terme municipal d´Amposta, assenyalada amb el número 149 al plànol d´adjudicació del Sector de Sòl Urbà No Consolidat 'Eucaliptus', amb una superfície total de 487,00 m2 i amb un sostre edificable total de 292,20 m2.

CLASSIFICACIÓ I QUALIFICACIÓ URBANÍSTIQUES

Sòl urbà, clau 12a2

TÍTOL

Adjudicació de terrenys per aprovació del projecte de reparcel.lació del Sector de Sòl Urbà No Consolidat 'Eucaliptus' del municipi d´Amposta, corresponent a la subrogació de la finca aportada 149 amb un percentatge de participació de 100,00% de la parcel.la adjudicada.

DRETS ADJUDICATS

Li correspon un percentatge sobre el total dels drets que s´adjudiquen de 0,244128384%

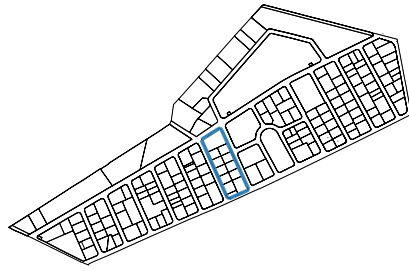
COMPTE DE LIQUIDACIÓ PROVISIONAL

La fina resta subjecta al pagament de la part corresponent del compte de liquidació provisional per un import total de 11.858,98 €, de la qual 10.049,99 € correspon al principal i 1.809,00 € a l´IVA.

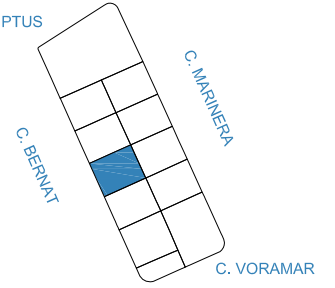
PROJECTE REPARCEL·LACIÓ "EUCALIPTUS"

150

502,76 m²



C. EUCALIPTUS




1

13

BERNAT

15

1/200



FINCA ADJUDICADA 150

REFERÈNCIA CADASTRAL 2834607CF1023D0001FU

Urbana: parcel.la de terreny situada al terme municipal d´Amposta, assenyalada amb el número 150 al plànol d´adjudicació del Sector de Sòl Urbà No Consolidat 'Eucaliptus', amb una superfície total de 503,00 m2 i amb un sostre edificable total de 301,80 m2.

CLASSIFICACIÓ I QUALIFICACIÓ URBANÍSTIQUES

Sòl urbà, clau 12a2

TÍTOL

Adjudicació de terrenys per aprovació del projecte de reparcel.lació del Sector de Sòl Urbà No Consolidat 'Eucaliptus' del municipi d´Amposta, corresponent a la subrogació de la finca aportada 150 amb un percentatge de participació de 100,00% de la parcel.la adjudicada.

DRETS ADJUDICATS

Li correspon un percentatge sobre el total dels drets que s´adjudiquen de 0,252149029%

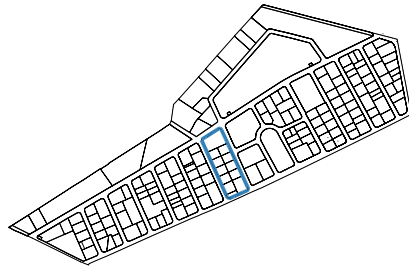
COMPTE DE LIQUIDACIÓ PROVISIONAL

La fina resta subjecta al pagament de la part corresponent del compte de liquidació provisional per un import total de 12.248,60 €, de la qual 10.380,17 € correspon al principal i 1.868,43 € a l´IVA.

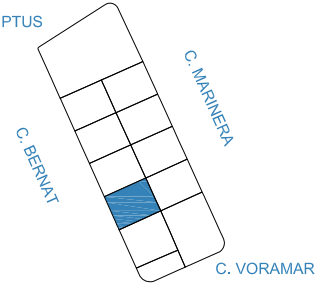
PROJECTE REPARCEL·LACIÓ "EUCALIPTUS"

151

500,93 m²



C. EUCALIPTUS



3

15

FINCA ADJUDICADA 151

REFERÈNCIA CADASTRAL 2834606CF1023D0001TU

Urbana: parcel·la de terreny situada al terme municipal d'Amposta, assenyalada amb el número 151 al plànol d'adjudicació del Sector de Sòl Urbà No Consolidat 'Eucaliptus', amb una superfície total de 501,00 m2 i amb un sostre edificable total de 300,60 m2.

CLASSIFICACIÓ I QUALIFICACIÓ URBANÍSTIQUES

Sòl urbà, clau 12a2

TÍTOL

Adjudicació de terrenys per aprovació del projecte de reparcel·lació del Sector de Sòl Urbà No Consolidat 'Eucaliptus' del municipi d'Amposta, corresponent a la subrogació de la finca aportada 151 amb un percentatge de participació de 100,00% de la parcel·la adjudicada.

DRETS ADJUDICATS

Li correspon un percentatge sobre el total dels drets que s'adjudiquen de 0,251146448%

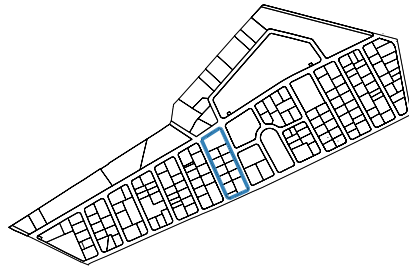
COMPTE DE LIQUIDACIÓ PROVISIONAL

La fina resta subjecta al pagament de la part corresponent del compte de liquidació provisional per un import total de 12.199,90 €, de la qual 10.338,90 € correspon al principal i 1.861,00 € a l'IVA.

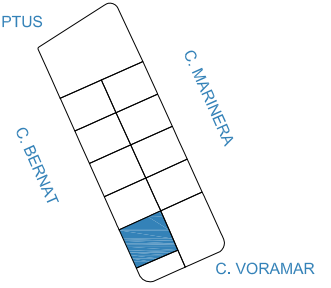
PROJECTE REPARCEL·LACIÓ "EUCALIPTUS"

152

586,75 m²



C. EUCALIPTUS




5

17

29

1/200



FINCA ADJUDICADA 152

REFERÈNCIA CADASTRAL 2834605CF1023D0001LU

Urbana: parcel·la de terreny situada al terme municipal d'Amposta, assenyalada amb el número 152 al plànol d'adjudicació del Sector de Sòl Urbà No Consolidat 'Eucaliptus', amb una superfície total de 587,00 m2 i amb un sostre edificable total de 352,20 m2.

CLASSIFICACIÓ I QUALIFICACIÓ URBANÍSTIQUES

Sòl urbà, clau 12a2

TÍTOL

Adjudicació de terrenys per aprovació del projecte de reparcel·lació del Sector de Sòl Urbà No Consolidat 'Eucaliptus' del municipi d'Amposta, corresponent a la subrogació de la finca aportada 152 amb un percentatge de participació de 100,00% de la parcel·la adjudicada.

DRETS ADJUDICATS

Li correspon un percentatge sobre el total dels drets que s'adjudiquen de 0,294257415%

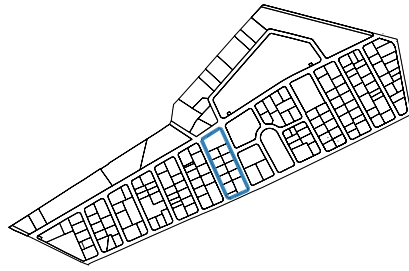
COMPTE DE LIQUIDACIÓ PROVISIONAL

La fina resta subjecta al pagament de la part corresponent del compte de liquidació provisional per un import total de 14.294,09 €, de la qual 12.113,64 € correspon al principal i 2.180,45 € a l'IVA.

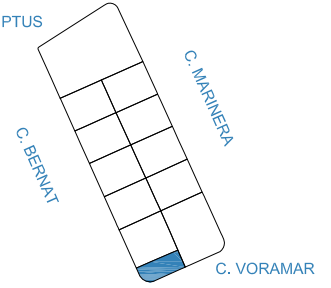
PROJECTE REPARCEL·LACIÓ "EUCALIPTUS"

153

250,04 m²




C. EUCALIPTUS



17

29

1/200



FINCA ADJUDICADA 153

REFERÈNCIA CADASTRAL 2834613CF1023D0001OU

Urbana: parcel.la de terreny situada al terme municipal d´Amposta, assenyalada amb el número 153 al plànol d´adjudicació del Sector de Sòl Urbà No Consolidat 'Eucaliptus', amb una superfície total de 250,00 m2 i amb un sostre edificable total de 150,00 m2.

CLASSIFICACIÓ I QUALIFICACIÓ URBANÍSTIQUES

Sòl urbà, clau 12a2

TÍTOL

Adjudicació de terrenys per aprovació del projecte de reparcel.lació del Sector de Sòl Urbà No Consolidat 'Eucaliptus' del municipi d´Amposta, corresponent a la subrogació de la finca aportada 153 amb un percentatge de participació de 100,00% de la parcel.la adjudicada.

DRETS ADJUDICATS

Li correspon un percentatge sobre el total dels drets que s´adjudiquen de 0,125322579%

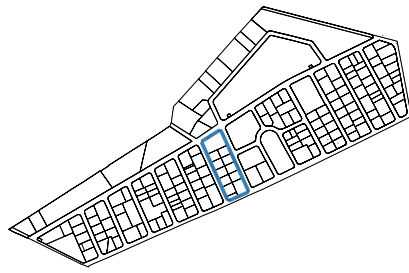
COMPTE DE LIQUIDACIÓ PROVISIONAL

La fina resta subjecta al pagament de la part corresponent del compte de liquidació provisional per un import total de 6.087,77 €, de la qual 5.159,13 € correspon al principal i 928,64 € a l´IVA.

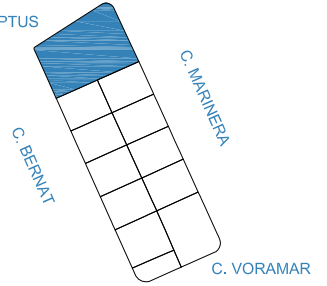
PROJECTE REPARCEL·LACIÓ "EUCALIPTUS"

154

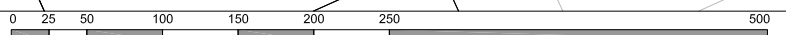
1.687,68 m²



C. EUCALIPTUS



1/500



FINCA ADJUDICADA 154

REFERÈNCIA CADASTRAL 2834601CF1023D0001YU

Urbana: parcel·la de terreny situada al terme municipal d'Amposta, assenyalada amb el número 154 al plànol d'adjudicació del Sector de Sòl Urbà No Consolidat 'Eucaliptus', amb una superfície total de 1.688,00 m2 i amb un sostre edificable total de 1.012,80 m2.

CLASSIFICACIÓ I QUALIFICACIÓ URBANÍSTIQUES

Sòl urbà, clau 12a2

TÍTOL

Adjudicació de terrenys per aprovació del projecte de reparcel·lació del Sector de Sòl Urbà No Consolidat 'Eucaliptus' del municipi d'Amposta, corresponent a la subrogació de la finca aportada 154 amb un percentatge de participació de 100,00% de la parcel·la adjudicada.

DRETS ADJUDICATS

Li correspon un percentatge sobre el total dels drets que s'adjudiquen de 0,846178053%

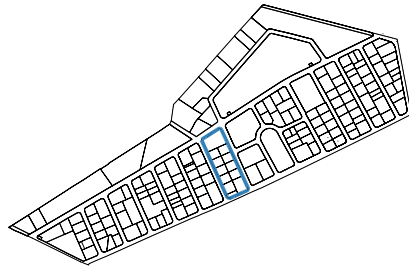
COMPTE DE LIQUIDACIÓ PROVISIONAL

La fina resta subjecta al pagament de la part corresponent del compte de liquidació provisional per un import total de 41.104,65 €, de la qual 34.834,45 € correspon al principal i 6.270,20 € a l'IVA.

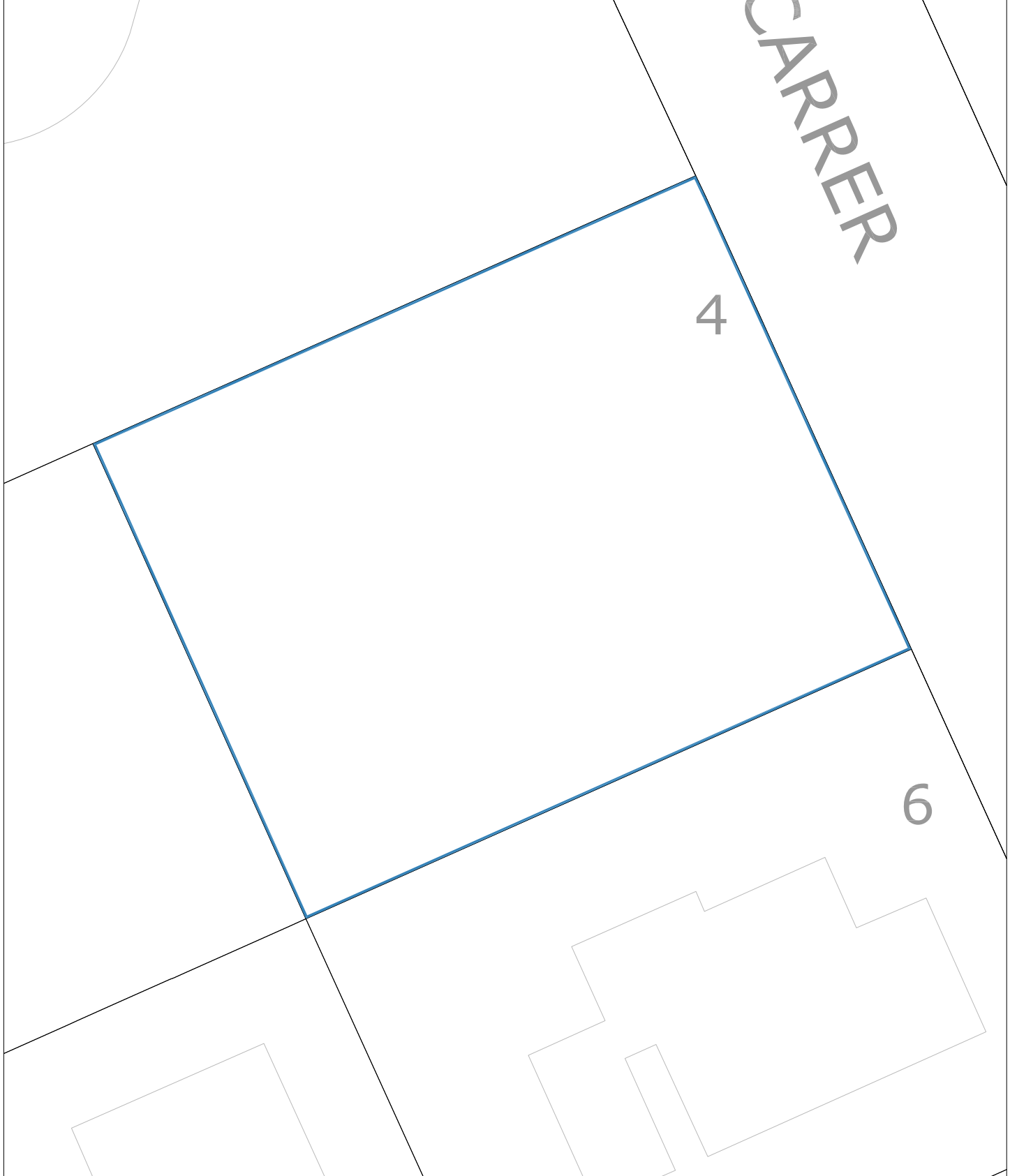
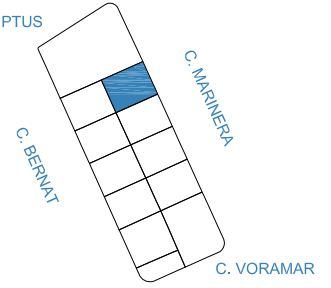
PROJECTE REPARCEL·LACIÓ "EUCALIPTUS"

155


494,26 m²



C. EUCALIPTUS



1/200



FINCA ADJUDICADA 155

REFERÈNCIA CADASTRAL 2834611CF1023D0001MU

Urbana: parcel·la de terreny situada al terme municipal d'Amposta, assenyalada amb el número 155 al plànol d'adjudicació del Sector de Sòl Urbà No Consolidat 'Eucaliptus', amb una superfície total de 494,00 m2 i amb un sostre edificable total de 296,40 m2.

CLASSIFICACIÓ I QUALIFICACIÓ URBANÍSTIQUES

Sòl urbà, clau 12a2

TÍTOL

Adjudicació de terrenys per aprovació del projecte de reparcel·lació del Sector de Sòl Urbà No Consolidat 'Eucaliptus' del municipi d'Amposta, corresponent a la subrogació de la finca aportada 155 amb un percentatge de participació de 100,00% de la parcel·la adjudicada.

DRETS ADJUDICATS

Li correspon un percentatge sobre el total dels drets que s'adjudiquen de 0,247637416%

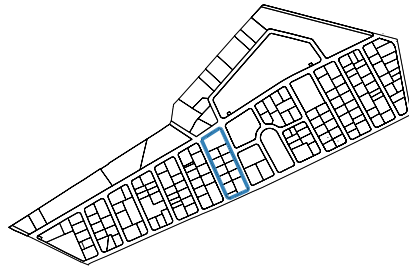
COMPTE DE LIQUIDACIÓ PROVISIONAL

La fina resta subjecta al pagament de la part corresponent del compte de liquidació provisional per un import total de 12.029,44 €, de la qual 10.194,44 € correspon al principal i 1.835,00 € a l'IVA.

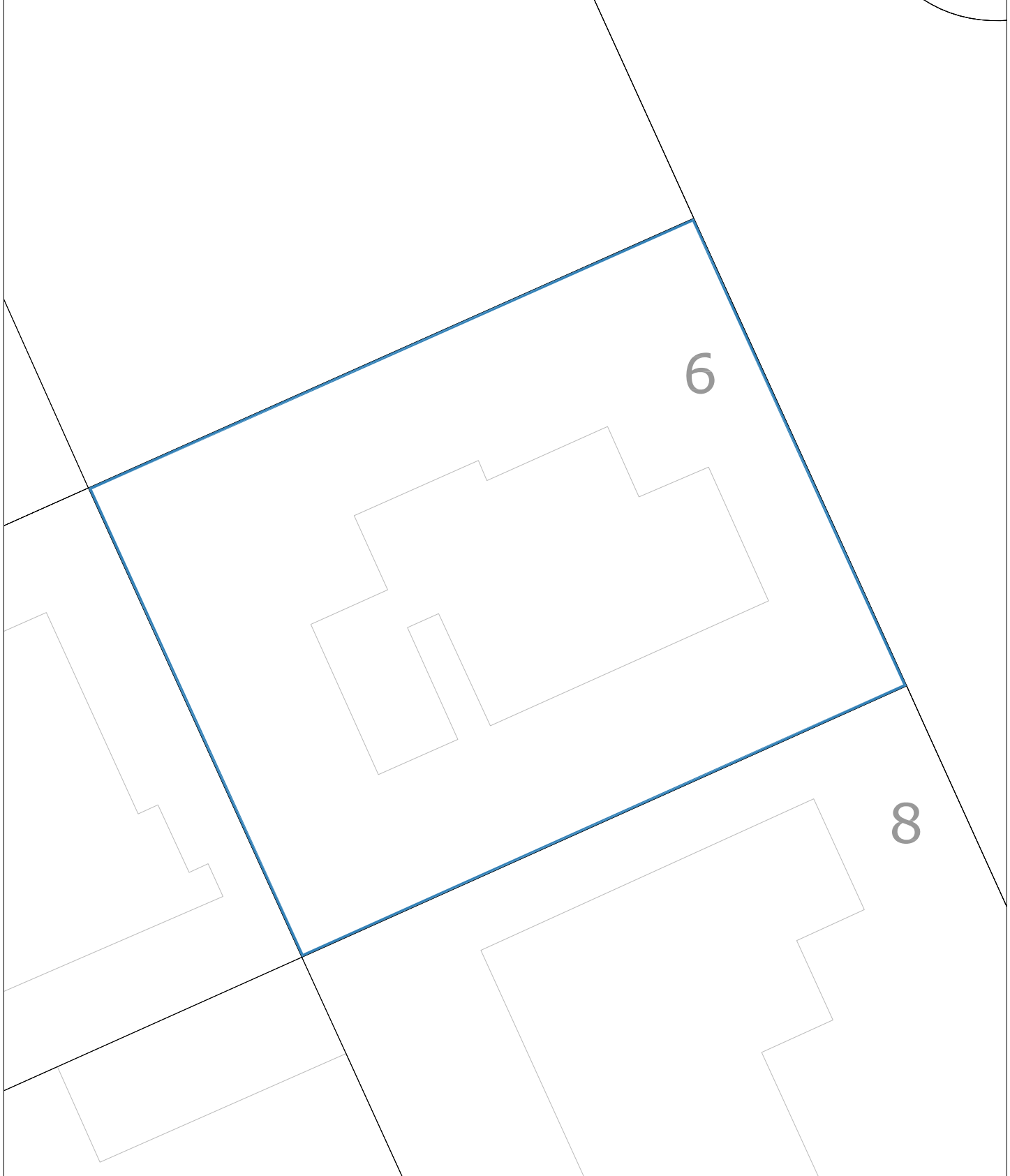
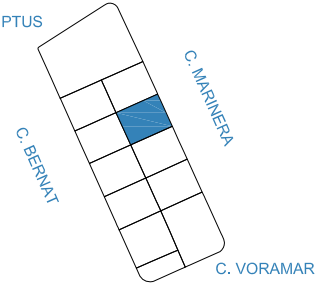
PROJECTE REPARCEL·LACIÓ "EUCALIPTUS"

156

489,77 m²




C. EUCALIPTUS



6

8

1/200



FINCA ADJUDICADA 156

REFERÈNCIA CADASTRAL 2834602CF1023D0001GU

Urbana: parcel·la de terreny situada al terme municipal d'Amposta, assenyalada amb el número 156 al plànol d'adjudicació del Sector de Sòl Urbà No Consolidat 'Eucaliptus', amb una superfície total de 490,00 m2 i amb un sostre edificable total de 294,00 m2.

CLASSIFICACIÓ I QUALIFICACIÓ URBANÍSTIQUES

Sòl urbà, clau 12a2

TÍTOL

Adjudicació de terrenys per aprovació del projecte de reparcel·lació del Sector de Sòl Urbà No Consolidat 'Eucaliptus' del municipi d'Amposta, corresponent a la subrogació de la finca aportada 156 amb un percentatge de participació de 100,00% de la parcel·la adjudicada.

DRETS ADJUDICATS

Li correspon un percentatge sobre el total dels drets que s'adjudiquen de 0,245632255%

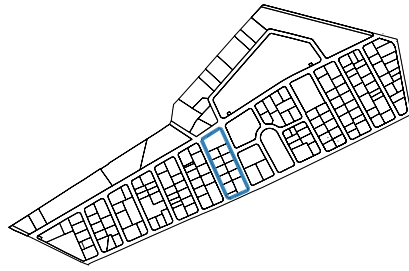
COMPTE DE LIQUIDACIÓ PROVISIONAL

La fina resta subjecta al pagament de la part corresponent del compte de liquidació provisional per un import total de 11.932,04 €, de la qual 10.111,90 € correspon al principal i 1.820,14 € a l'IVA.

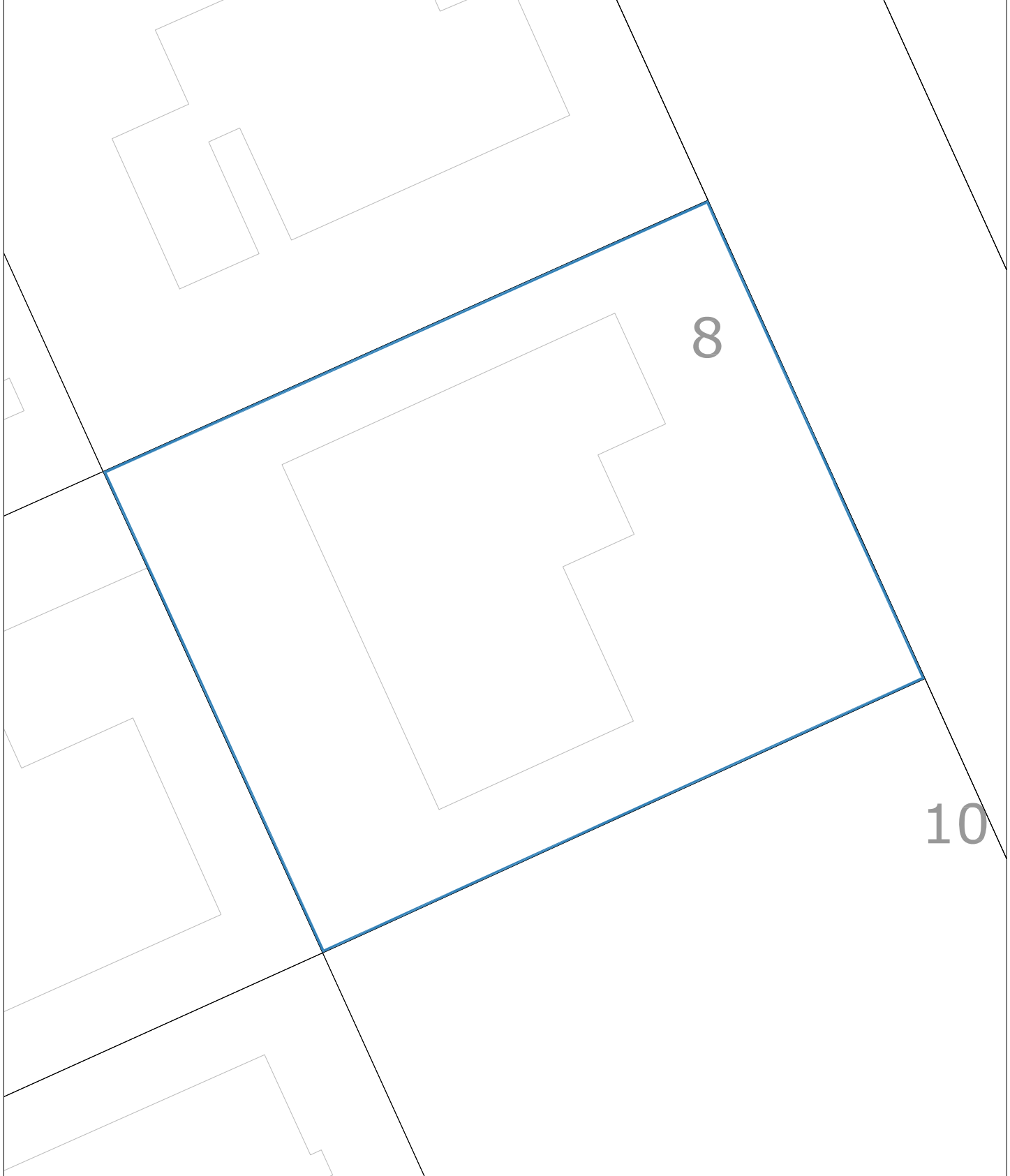
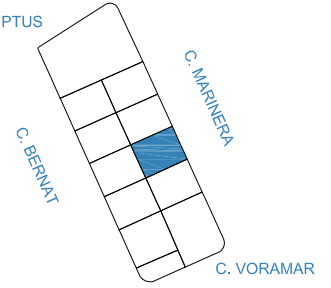
PROJECTE REPARCEL·LACIÓ "EUCALIPTUS"

157


501,10 m²



C. EUCALIPTUS



1/200



FINCA ADJUDICADA 157

REFERÈNCIA CADASTRAL 2834603CF1023D0001QU

Urbana: parcel.la de terreny situada al terme municipal d´Amposta, assenyalada amb el número 157 al plànol d´adjudicació del Sector de Sòl Urbà No Consolidat 'Eucaliptus', amb una superfície total de 501,00 m2 i amb un sostre edificable total de 300,60 m2.

CLASSIFICACIÓ I QUALIFICACIÓ URBANÍSTIQUES

Sòl urbà, clau 12a2

TÍTOL

Adjudicació de terrenys per aprovació del projecte de reparcel.lació del Sector de Sòl Urbà No Consolidat 'Eucaliptus' del municipi d´Amposta, corresponent a la subrogació de la finca aportada 157 amb un percentatge de participació de 100,00% de la parcel.la adjudicada.

DRETS ADJUDICATS

Li correspon un percentatge sobre el total dels drets que s´adjudiquen de 0,251146448%

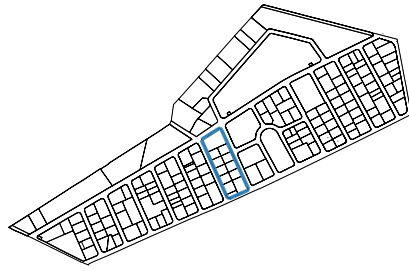
COMPTE DE LIQUIDACIÓ PROVISIONAL

La fina resta subjecta al pagament de la part corresponent del compte de liquidació provisional per un import total de 12.199,90 €, de la qual 10.338,90 € correspon al principal i 1.861,00 € a l´IVA.

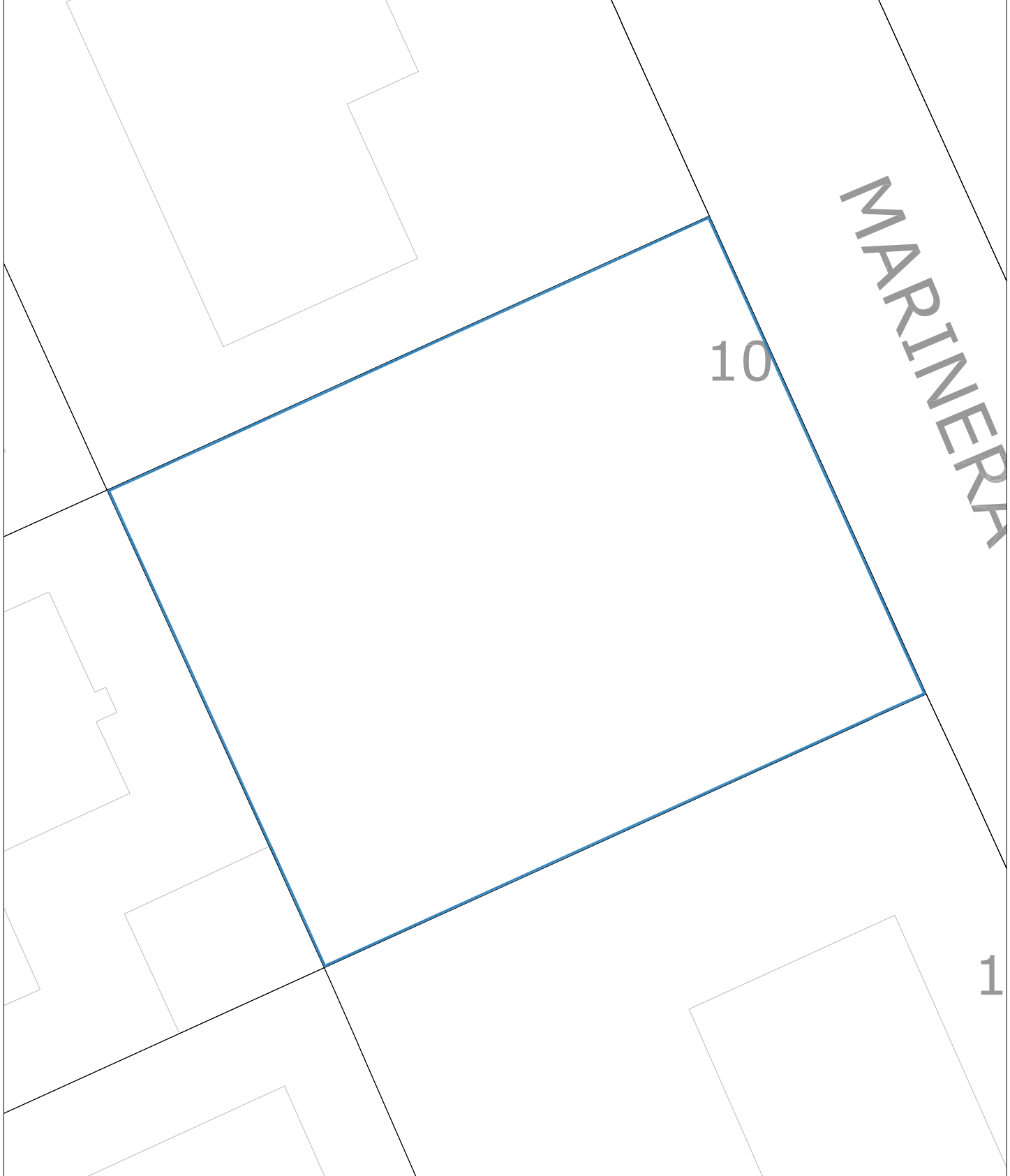
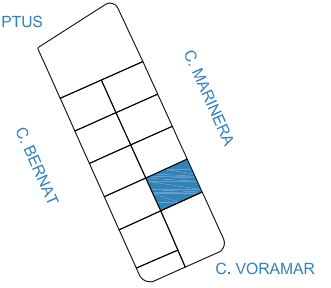
PROJECTE REPARCEL·LACIÓ "EUCALIPTUS"

158

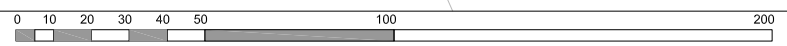
498,47 m²



C. EUCALIPTUS



1/200



FINCA ADJUDICADA 158

REFERÈNCIA CADASTRAL 2834610CF1023D0001FU

Urbana: parcel·la de terreny situada al terme municipal d'Amposta, assenyalada amb el número 158 al plànol d'adjudicació del Sector de Sòl Urbà No Consolidat 'Eucaliptus', amb una superfície total de 498,00 m2 i amb un sostre edificable total de 298,80 m2.

CLASSIFICACIÓ I QUALIFICACIÓ URBANÍSTIQUES

Sòl urbà, clau 12a2

TÍTOL

Adjudicació de terrenys per aprovació del projecte de reparcel·lació del Sector de Sòl Urbà No Consolidat 'Eucaliptus' del municipi d'Amposta, corresponent a la subrogació de la finca aportada 158 amb un percentatge de participació de 100,00% de la parcel·la adjudicada.

DRETS ADJUDICATS

Li correspon un percentatge sobre el total dels drets que s'adjudiquen de 0,249642577%

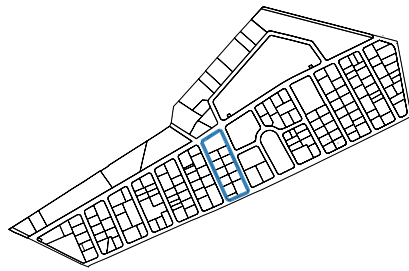
COMPTE DE LIQUIDACIÓ PROVISIONAL

La fina resta subjecta al pagament de la part corresponent del compte de liquidació provisional per un import total de 12.126,85 €, de la qual 10.276,99 € correspon al principal i 1.849,86 € a l'IVA.

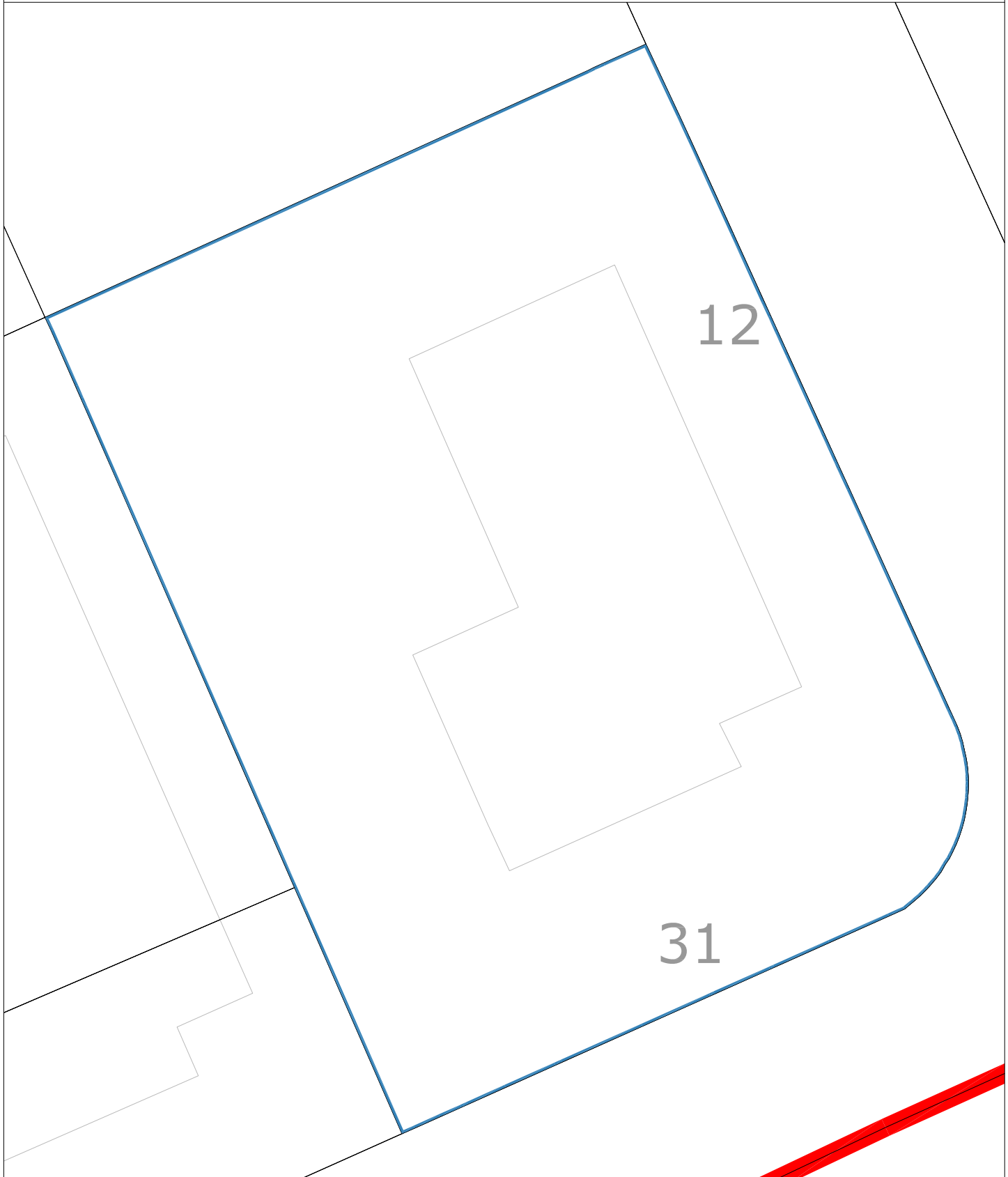
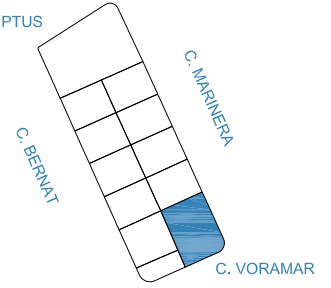
PROJECTE REPARCEL·LACIÓ "EUCALIPTUS"

159

851,74 m²




C. EUCALIPTUS



12

31

1/200



FINCA ADJUDICADA 159

REFERÈNCIA CADASTRAL 2834604CF1023D0001PU

Urbana: parcel·la de terreny situada al terme municipal d'Amposta, assenyalada amb el número 159 al plànol d'adjudicació del Sector de Sòl Urbà No Consolidat 'Eucaliptus', amb una superfície total de 852,00 m2 i amb un sostre edificable total de 511,20 m2.

CLASSIFICACIÓ I QUALIFICACIÓ URBANÍSTIQUES

Sòl urbà, clau 12a2

TÍTOL

Adjudicació de terrenys per aprovació del projecte de reparcel·lació del Sector de Sòl Urbà No Consolidat 'Eucaliptus' del municipi d'Amposta, corresponent a la subrogació de la finca aportada 159 amb un percentatge de participació de 100,00% de la parcel·la adjudicada.

DRETS ADJUDICATS

Li correspon un percentatge sobre el total dels drets que s'adjudiquen de 0,427099349%

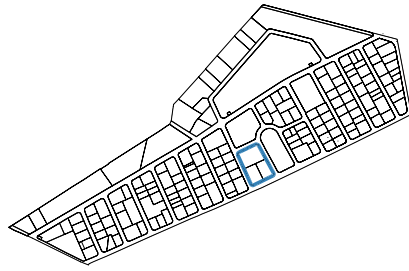
COMPTE DE LIQUIDACIÓ PROVISIONAL

La fina resta subjecta al pagament de la part corresponent del compte de liquidació provisional per un import total de 20.747,13 €, de la qual 17.582,32 € correspon al principal i 3.164,82 € a l'IVA.

PROJECTE REPARCEL·LACIÓ "EUCALIPTUS"

160

1.966,53 m²

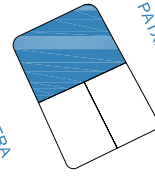


C. EUCALIPTUS

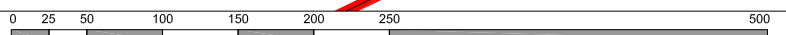
C. PATXERA

C. MARINERA

C. VORAMAR



1/500



FINCA ADJUDICADA 160

REFERÈNCIA CADASTRAL

Urbana: parcel.la de terreny situada al terme municipal d´Amposta, assenyalada amb el número 160 al plànol d´adjudicació del Sector de Sòl Urbà No Consolidat 'Eucaliptus', amb una superfície total de 1.966,00 m2 i amb un sostre edificable total de 3.538,80 m2.

CLASSIFICACIÓ I QUALIFICACIÓ URBANÍSTIQUES

Sòl urbà, clau 12b1

TÍTOL

Adjudicació de terrenys per aprovació del projecte de reparcel.lació del Sector de Sòl Urbà No Consolidat 'Eucaliptus' del municipi d´Amposta, corresponent a la subrogació de la finca aportada 160 amb un percentatge de participació de 100,00% de la parcel.la adjudicada.

DRETS ADJUDICATS

Li correspon un percentatge sobre el total dels drets que s´adjudiquen de 2,419045315%

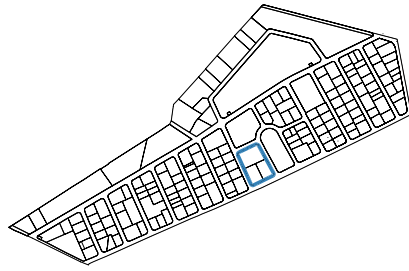
COMPTE DE LIQUIDACIÓ PROVISIONAL

La fina resta subjecta al pagament de la part corresponent del compte de liquidació provisional per un import total de 117.509,56 €, de la qual 99.584,37 € correspon al principal i 17.925,19 € a l´IVA.

PROJECTE REPARCEL·LACIÓ "EUCALIPTUS"

161

1.164,12 m²

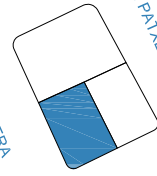


C. EUCALIPTUS

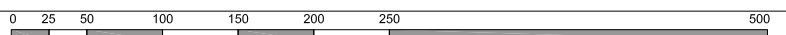
C. PATXERA

C. MARINERA

C. VORAMAR



1/500



FINCA ADJUDICADA 161

REFERÈNCIA CADASTRAL 2934702CF1023D0001AU

Urbana: parcel.la de terreny situada al terme municipal d´Amposta, assenyalada amb el número 161 al plànol d´adjudicació del Sector de Sòl Urbà No Consolidat 'Eucaliptus', amb una superfície total de 1.164,00 m2 i amb un sostre edificable total de 2.095,20 m2.

CLASSIFICACIÓ I QUALIFICACIÓ URBANÍSTIQUES

Sòl urbà, clau 12b1

TÍTOL

Adjudicació de terrenys per aprovació del projecte de reparcel.lació del Sector de Sòl Urbà No Consolidat 'Eucaliptus' del municipi d´Amposta, corresponent a la subrogació de la finca aportada 161 amb un percentatge de participació de 100,00% de la parcel.la adjudicada.

DRETS ADJUDICATS

Li correspon un percentatge sobre el total dels drets que s´adjudiquen de 1,432232323%

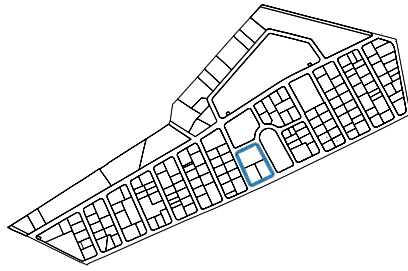
COMPTE DE LIQUIDACIÓ PROVISIONAL

La fina resta subjecta al pagament de la part corresponent del compte de liquidació provisional per un import total de 69.573,31 €, de la qual 58.960,43 € correspon al principal i 10.612,88 € a l´IVA.

PROJECTE REPARCEL·LACIÓ "EUCALIPTUS"

162

1.055,47 m²

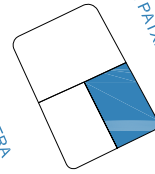


C. EUCALIPTUS

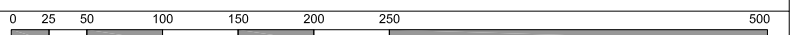
C. PATXERA

C. MARINERA

C. VORAMAR



1/500



FINCA ADJUDICADA 162

REFERÈNCIA CADASTRAL 2934705CF1023D0001GU

Urbana: parcel.la de terreny situada al terme municipal d´Amposta, assenyalada amb el número 162 al plànol d´adjudicació del Sector de Sòl Urbà No Consolidat 'Eucaliptus', amb una superfície total de 1.055,00 m2 i amb un sostre edificable total de 1.899,00 m2.

CLASSIFICACIÓ I QUALIFICACIÓ URBANÍSTIQUES

Sòl urbà, clau 12b1

TÍTOL

Adjudicació de terrenys per aprovació del projecte de reparcel.lació del Sector de Sòl Urbà No Consolidat 'Eucaliptus' del municipi d´Amposta, corresponent a la subrogació de la finca aportada 162 amb un percentatge de participació de 100,00% de la parcel.la adjudicada.

DRETS ADJUDICATS

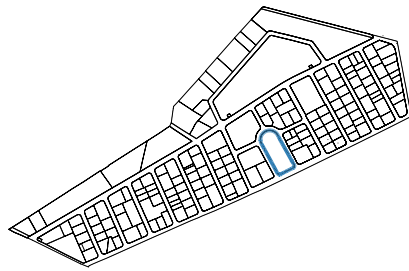
Li correspon un percentatge sobre el total dels drets que s´adjudiquen de 1,298114348%

COMPTE DE LIQUIDACIÓ PROVISIONAL

La fina resta subjecta al pagament de la part corresponent del compte de liquidació provisional per un import total de 63.058,28 €, de la qual 53.439,22 € correspon al principal i 9.619,06 € a l´IVA.

163

3.847,95 m²

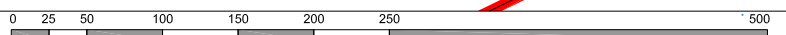
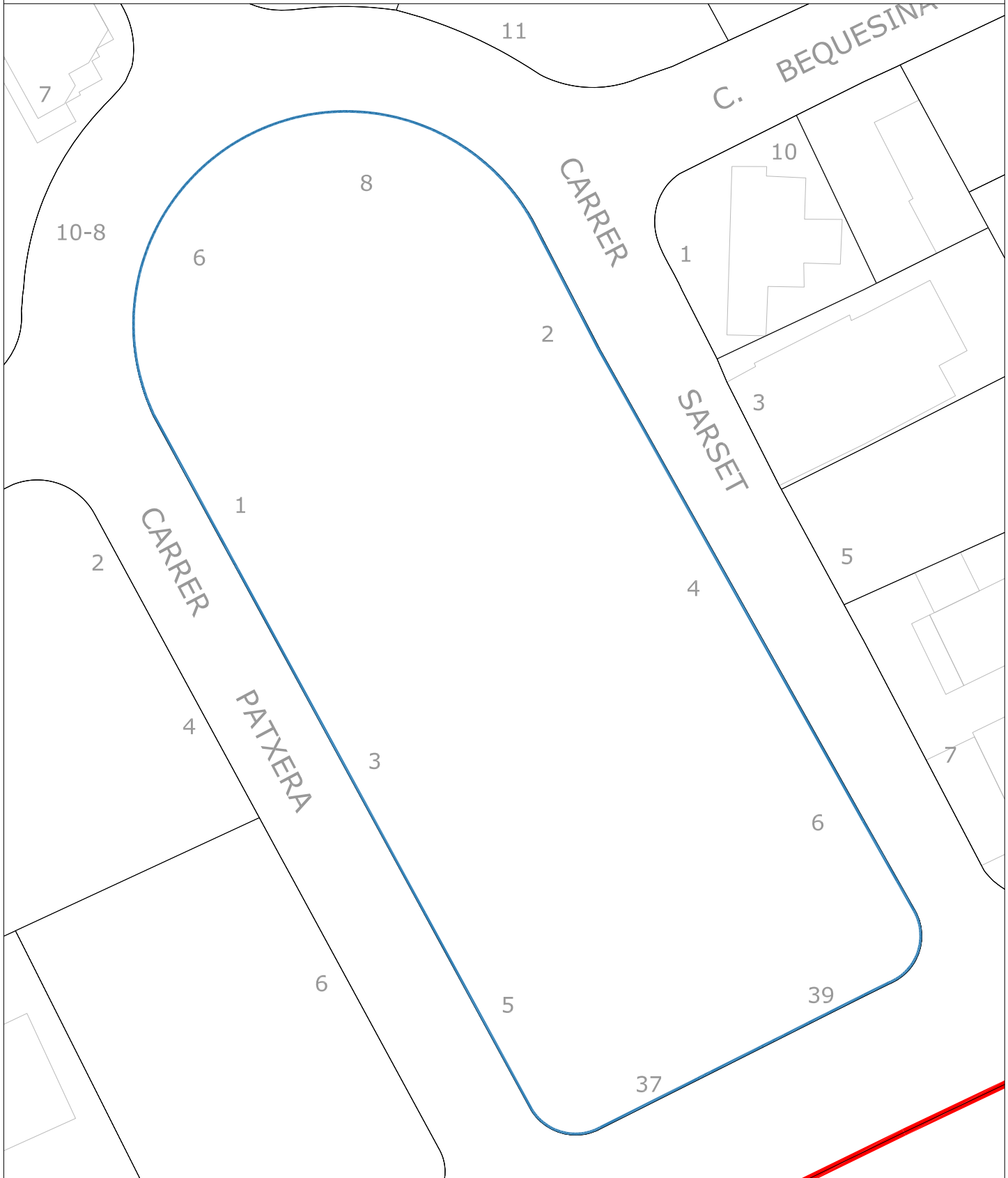


C. FUMADELL

C. SARSET

C. PATXERA

C. VORAMAR



FINCA ADJUDICADA 163

REFERÈNCIA CADASTRAL 2934401CF1023D0001DU

Urbana: parcel.la de terreny situada al terme municipal d´Amposta, assenyalada amb el número 163 al plànol d´adjudicació del Sector de Sòl Urbà No Consolidat 'Eucaliptus', amb una superfície total de 3.848,00 m2 i amb un sostre edificable total de 0,00 m2.

CLASSIFICACIÓ I QUALIFICACIÓ URBANÍSTIQUES

Sòl urbà, clau 3i

TÍTOL

Adjudicació de terrenys per aprovació del projecte de reparcel.lació del Sector de Sòl Urbà No Consolidat 'Eucaliptus' del municipi d´Amposta, corresponent a la subrogació de la finca aportada 163 amb un percentatge de participació de 100,00% de la parcel.la adjudicada.

DRETS ADJUDICATS

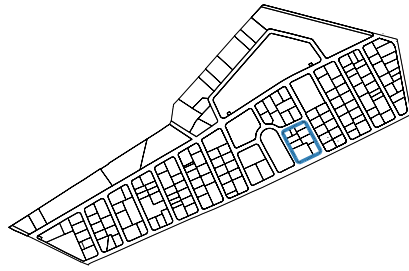
Li correspon un percentatge sobre el total dels drets que s´adjudiquen de 0%

COMPTE DE LIQUIDACIÓ PROVISIONAL

La fina resta subjecta al pagament de la part corresponent del compte de liquidació provisional per un import total de 0,00 €, de la qual 0,00 € correspon al principal i 0,00 € a l´IVA.

164

201,11 m²

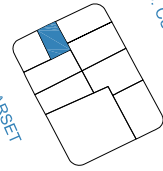


C. BEQUESINA

C. CULLEROT

C. SARRET

C. VORAMAR



13

C. BEQUESINA

12

C.

10

FINCA ADJUDICADA 164

REFERÈNCIA CADASTRAL 3034101CF1023D0001JW

Urbana: parcel.la de terreny situada al terme municipal d´Amposta, assenyalada amb el número 164 al plànol d´adjudicació del Sector de Sòl Urbà No Consolidat 'Eucaliptus', amb una superfície total de 201,00 m2 i amb un sostre edificable total de 361,80 m2.

CLASSIFICACIÓ I QUALIFICACIÓ URBANÍSTIQUES

Sòl urbà, clau 12b1

TÍTOL

Adjudicació de terrenys per aprovació del projecte de reparcel.lació del Sector de Sòl Urbà No Consolidat 'Eucaliptus' del municipi d´Amposta, corresponent a la subrogació de la finca aportada 164 amb un percentatge de participació de 100,00% de la parcel.la adjudicada.

DRETS ADJUDICATS

Li correspon un percentatge sobre el total dels drets que s´adjudiquen de 0,247318468%

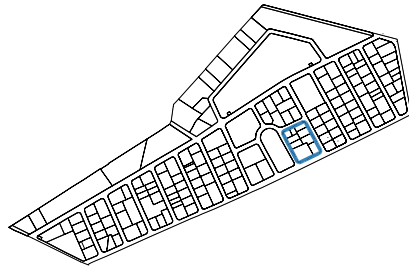
COMPTE DE LIQUIDACIÓ PROVISIONAL

La fina resta subjecta al pagament de la part corresponent del compte de liquidació provisional per un import total de 12.013,95 €, de la qual 10.181,31 € correspon al principal i 1.832,64 € a l´IVA.

PROJECTE REPARCEL·LACIÓ "EUCALIPTUS"

165

363,98 m²

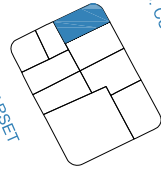


C. BEQUESINA

C. CULLEROT

C. SARRET

C. VORAMAR




15

ESINA

12

8

1/200



FINCA ADJUDICADA 165

REFERÈNCIA CADASTRAL 3034102CF1033C0001EW

Urbana: parcel.la de terreny situada al terme municipal d´Amposta, assenyalada amb el número 165 al plànol d´adjudicació del Sector de Sòl Urbà No Consolidat 'Eucaliptus', amb una superfície total de 364,00 m2 i amb un sostre edificable total de 655,20 m2.

CLASSIFICACIÓ I QUALIFICACIÓ URBANÍSTIQUES

Sòl urbà, clau 12b1

TÍTOL

Adjudicació de terrenys per aprovació del projecte de reparcel.lació del Sector de Sòl Urbà No Consolidat 'Eucaliptus' del municipi d´Amposta, corresponent a la subrogació de la finca aportada 165 amb un percentatge de participació de 100,00% de la parcel.la adjudicada.

DRETS ADJUDICATS

Li correspon un percentatge sobre el total dels drets que s´adjudiquen de 0,447880211%

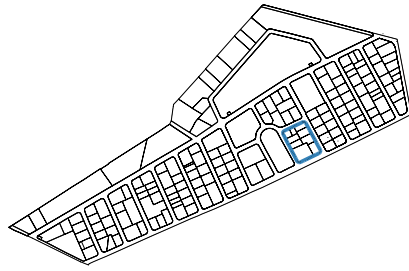
COMPTE DE LIQUIDACIÓ PROVISIONAL

La fina resta subjecta al pagament de la part corresponent del compte de liquidació provisional per un import total de 21.756,60 €, de la qual 18.437,80 € correspon al principal i 3.318,80 € a l´IVA.

PROJECTE REPARCEL·LACIÓ "EUCALIPTUS"

166

459,82 m²

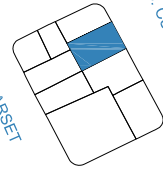


C. BEQUESINA

C. CULLEROT

C. SARRET

C. VORAMAR

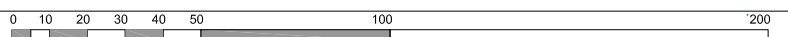


12

8

10

1/200



FINCA ADJUDICADA 166

REFERÈNCIA CADASTRAL 3034109CF1023D0001BW

Urbana: parcel.la de terreny situada al terme municipal d´Amposta, assenyalada amb el número 166 al plànol d´adjudicació del Sector de Sòl Urbà No Consolidat 'Eucaliptus', amb una superfície total de 460,00 m2 i amb un sostre edificable total de 828,00 m2.

CLASSIFICACIÓ I QUALIFICACIÓ URBANÍSTIQUES

Sòl urbà, clau 12b1

TÍTOL

Adjudicació de terrenys per aprovació del projecte de reparcel.lació del Sector de Sòl Urbà No Consolidat 'Eucaliptus' del municipi d´Amposta, corresponent a la subrogació de la finca aportada 166 amb un percentatge de participació de 100,00% de la parcel.la adjudicada.

DRETS ADJUDICATS

Li correspon un percentatge sobre el total dels drets que s´adjudiquen de 0,566002464%

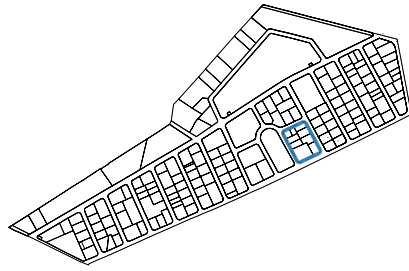
COMPTE DE LIQUIDACIÓ PROVISIONAL

La fina resta subjecta al pagament de la part corresponent del compte de liquidació provisional per un import total de 27.494,61 €, de la qual 23.300,51 € correspon al principal i 4.194,09 € a l´IVA.

PROJECTE REPARCEL·LACIÓ "EUCALIPTUS"

167

489,14 m²

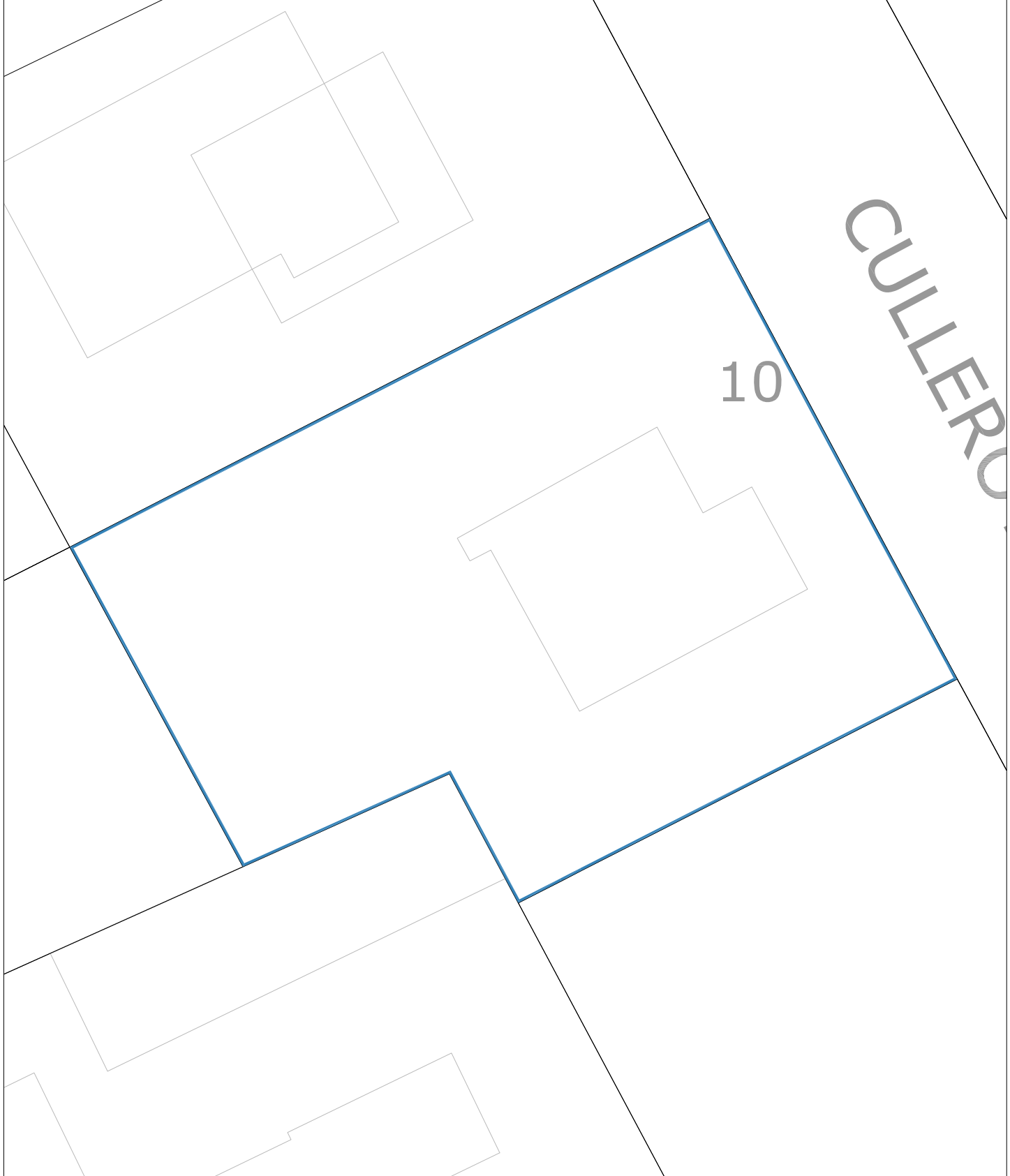
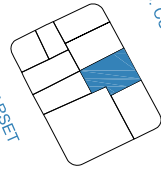


C. BEQUESINA

C. CULLEROT

C. SARRET

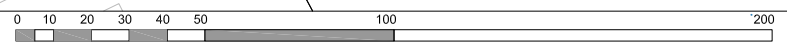
C. VORAMAR



10

CULLEROT

1/200



FINCA ADJUDICADA 167

REFERÈNCIA CADASTRAL 3034103CF1033C0001SW

Urbana: parcel.la de terreny situada al terme municipal d´Amposta, assenyalada amb el número 167 al plànol d´adjudicació del Sector de Sòl Urbà No Consolidat 'Eucaliptus', amb una superfície total de 489,00 m2 i amb un sostre edificable total de 880,20 m2.

CLASSIFICACIÓ I QUALIFICACIÓ URBANÍSTIQUES

Sòl urbà, clau 12b1

TÍTOL

Adjudicació de terrenys per aprovació del projecte de reparcel.lació del Sector de Sòl Urbà No Consolidat 'Eucaliptus' del municipi d´Amposta, corresponent a la subrogació de la finca aportada 167 amb un percentatge de participació de 100,00% de la parcel.la adjudicada.

DRETS ADJUDICATS

Li correspon un percentatge sobre el total dels drets que s´adjudiquen de 0,601685228%

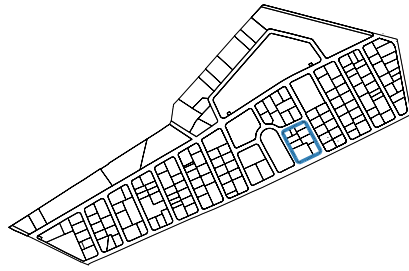
COMPTE DE LIQUIDACIÓ PROVISIONAL

La fina resta subjecta al pagament de la part corresponent del compte de liquidació provisional per un import total de 29.227,96 €, de la qual 24.769,46 € correspon al principal i 4.458,50 € a l´IVA.

PROJECTE REPARCEL·LACIÓ "EUCALIPTUS"

168

508,08 m²

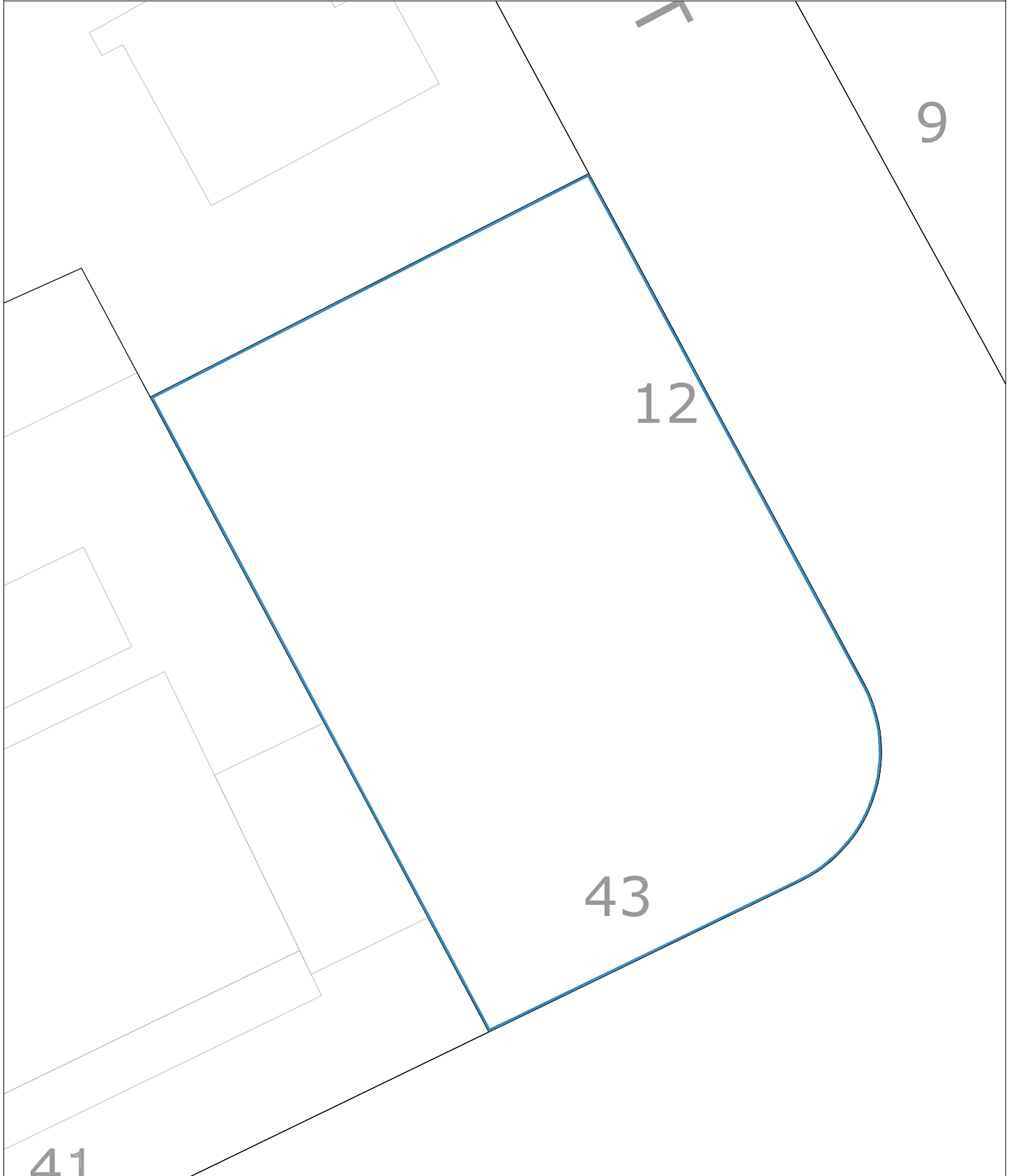
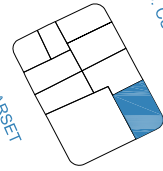


C. BEQUESINA


C. CULLEROT

C. SARRET

C. VORAMAR



41
1/200



FINCA ADJUDICADA 168

REFERÈNCIA CADASTRAL 3034108CF1033C0001AW

Urbana: parcel.la de terreny situada al terme municipal d´Amposta, assenyalada amb el número 168 al plànol d´adjudicació del Sector de Sòl Urbà No Consolidat 'Eucaliptus', amb una superfície total de 508,00 m2 i amb un sostre edificable total de 914,40 m2.

CLASSIFICACIÓ I QUALIFICACIÓ URBANÍSTIQUES

Sòl urbà, clau 12b1

TÍTOL

Adjudicació de terrenys per aprovació del projecte de reparcel.lació del Sector de Sòl Urbà No Consolidat 'Eucaliptus' del municipi d´Amposta, corresponent a la subrogació de la finca aportada 168 amb un percentatge de participació de 100,00% de la parcel.la adjudicada.

DRETS ADJUDICATS

Li correspon un percentatge sobre el total dels drets que s´adjudiquen de 0,625063591%

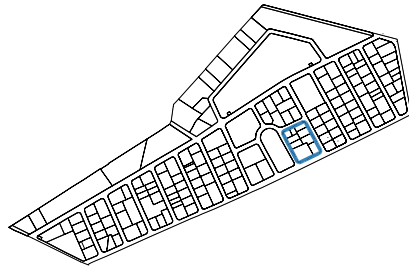
COMPTE DE LIQUIDACIÓ PROVISIONAL

La fina resta subjecta al pagament de la part corresponent del compte de liquidació provisional per un import total de 30.363,61 €, de la qual 25.731,87 € correspon al principal i 4.631,74 € a l´IVA.

PROJECTE REPARCEL·LACIÓ "EUCALIPTUS"

169

390,62 m²

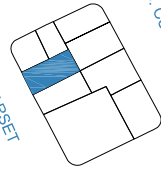


C. BEQUESINA

C. CULLEROT

C. SARSET

C. VORAMAR



10

3

5

C. SARSET

FINCA ADJUDICADA 169

REFERÈNCIA CADASTRAL 3034105CF1023D0001UW

Urbana: parcel.la de terreny situada al terme municipal d´Amposta, assenyalada amb el número 169 al plànol d´adjudicació del Sector de Sòl Urbà No Consolidat 'Eucaliptus', amb una superfície total de 391,00 m2 i amb un sostre edificable total de 703,80 m2.

CLASSIFICACIÓ I QUALIFICACIÓ URBANÍSTIQUES

Sòl urbà, clau 12b1

TÍTOL

Adjudicació de terrenys per aprovació del projecte de reparcel.lació del Sector de Sòl Urbà No Consolidat 'Eucaliptus' del municipi d´Amposta, corresponent a la subrogació de la finca aportada 169 amb un percentatge de participació de 100,00% de la parcel.la adjudicada.

DRETS ADJUDICATS

Li correspon un percentatge sobre el total dels drets que s´adjudiquen de 0,481102095%

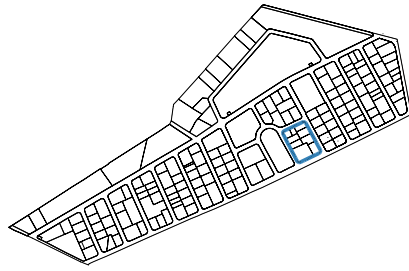
COMPTE DE LIQUIDACIÓ PROVISIONAL

La fina resta subjecta al pagament de la part corresponent del compte de liquidació provisional per un import total de 23.370,42 €, de la qual 19.805,44 € correspon al principal i 3.564,98 € a l´IVA.

PROJECTE REPARCEL·LACIÓ "EUCALIPTUS"

170

381,09 m²

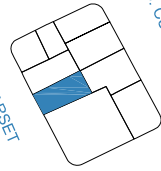


C. BEQUESINA

C. CULLEROT

C. SARRET


C. VORAMAR



3

5

1/200



FINCA ADJUDICADA 170

REFERÈNCIA CADASTRAL 3034107CF1023D0001WW

Urbana: parcel·la de terreny situada al terme municipal d'Amposta, assenyalada amb el número 170 al plànol d'adjudicació del Sector de Sòl Urbà No Consolidat 'Eucaliptus', amb una superfície total de 381,00 m2 i amb un sostre edificable total de 685,80 m2.

CLASSIFICACIÓ I QUALIFICACIÓ URBANÍSTIQUES

Sòl urbà, clau 12b1

TÍTOL

Adjudicació de terrenys per aprovació del projecte de reparcel·lació del Sector de Sòl Urbà No Consolidat 'Eucaliptus' del municipi d'Amposta, corresponent a la subrogació de la finca aportada 170 amb un percentatge de participació de 100,00% de la parcel·la adjudicada.

DRETS ADJUDICATS

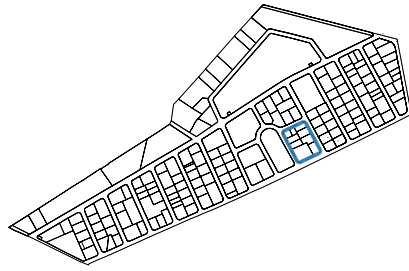
Li correspon un percentatge sobre el total dels drets que s'adjudiquen de 0,468797693%

COMPTE DE LIQUIDACIÓ PROVISIONAL

La fina resta subjecta al pagament de la part corresponent del compte de liquidació provisional per un import total de 22.772,71 €, de la qual 19.298,90 € correspon al principal i 3.473,80 € a l'IVA.

171

290,49 m²

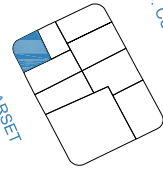


C. BEQUESINA

C. CULLEROT

C. SARSET

C. VORAMAR



C. BEQUESINA

10

1

CARRER

SARSET

3

FINCA ADJUDICADA 171

REFERÈNCIA CADASTRAL 3034106CF1023D0001HW

Urbana: parcel·la de terreny situada al terme municipal d'Amposta, assenyalada amb el número 171 al plànol d'adjudicació del Sector de Sòl Urbà No Consolidat 'Eucaliptus', amb una superfície total de 291,00 m2 i amb un sostre edificable total de 523,80 m2.

CLASSIFICACIÓ I QUALIFICACIÓ URBANÍSTIQUES

Sòl urbà, clau 12b1

TÍTOL

Adjudicació de terrenys per aprovació del projecte de reparcel·lació del Sector de Sòl Urbà No Consolidat 'Eucaliptus' del municipi d'Amposta, corresponent a la subrogació de la finca aportada 171 amb un percentatge de participació de 100,00% de la parcel·la adjudicada.

DRETS ADJUDICATS

Li correspon un percentatge sobre el total dels drets que s'adjudiquen de 0,358058081%

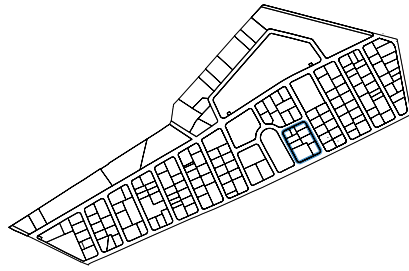
COMPTE DE LIQUIDACIÓ PROVISIONAL

La fina resta subjecta al pagament de la part corresponent del compte de liquidació provisional per un import total de 17.393,33 €, de la qual 14.740,11 € correspon al principal i 2.653,22 € a l'IVA.

PROJECTE REPARCEL·LACIÓ "EUCALIPTUS"

172

1.250,85 m²

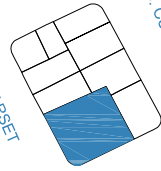


C. BEQUESINA

C. CULLEROT

C. SARSET

C. VORAMAR



FINCA ADJUDICADA 172

REFERÈNCIA CADASTRAL

Urbana: parcel.la de terreny situada al terme municipal d´Amposta, assenyalada amb el número 172 al plànol d´adjudicació del Sector de Sòl Urbà No Consolidat 'Eucaliptus', amb una superfície total de 1.251,00 m2 i amb un sostre edificable total de 2.251,80 m2.

CLASSIFICACIÓ I QUALIFICACIÓ URBANÍSTIQUES

Sòl urbà, clau 12b1

TÍTOL

Adjudicació de terrenys per aprovació del projecte de reparcel.lació del Sector de Sòl Urbà No Consolidat 'Eucaliptus' del municipi d´Amposta, corresponent a la subrogació de la finca aportada 172 amb un percentatge de participació de 100,00% de la parcel.la adjudicada.

DRETS ADJUDICATS

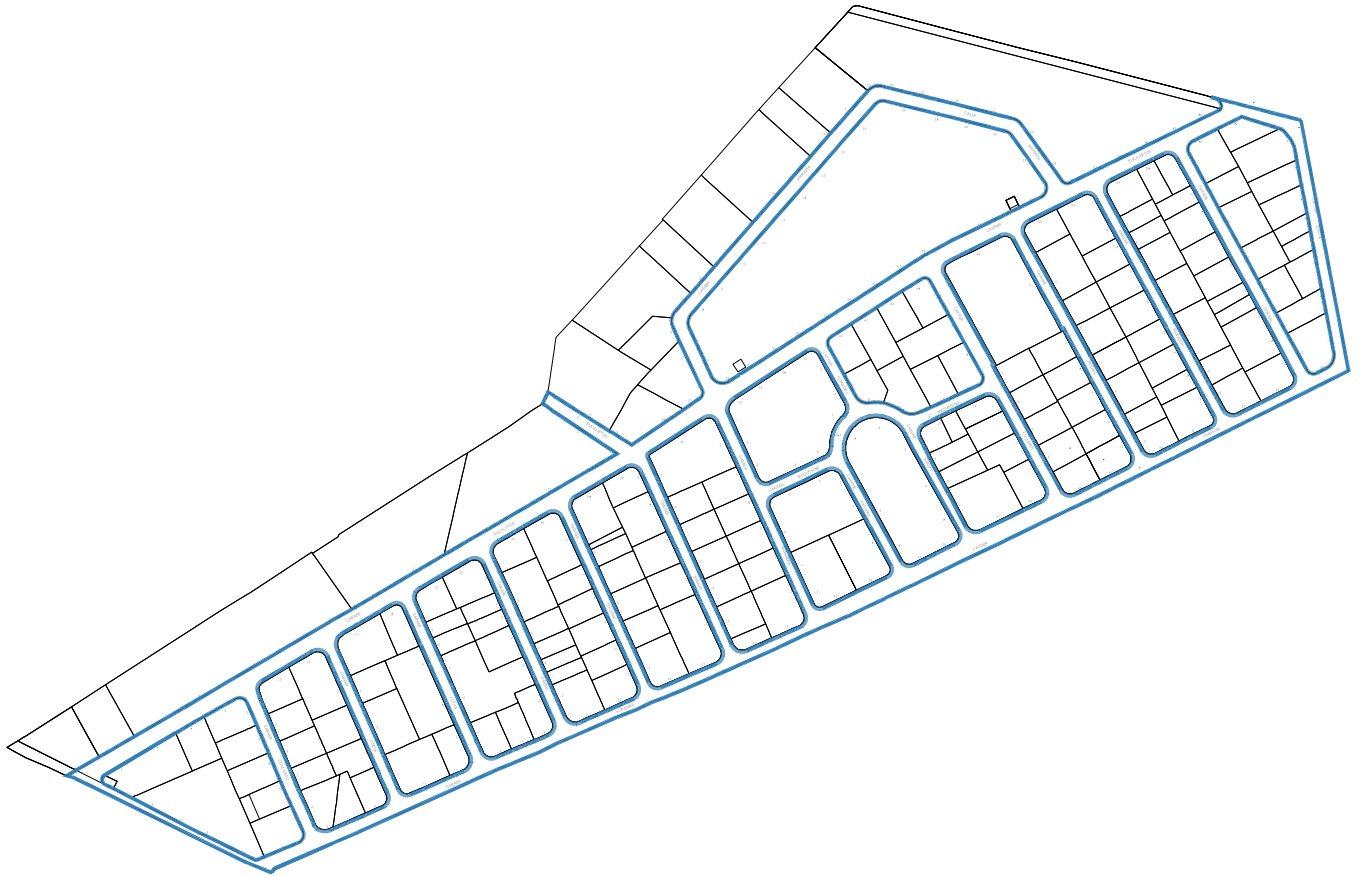
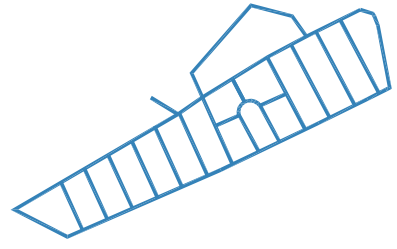
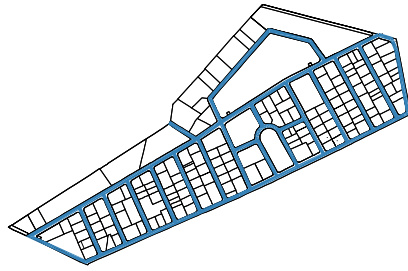
Li correspon un percentatge sobre el total dels drets que s´adjudiquen de 1,539280615%

COMPTE DE LIQUIDACIÓ PROVISIONAL

La fina resta subjecta al pagament de la part corresponent del compte de liquidació provisional per un import total de 74.773,38 €, de la qual 63.367,27 € correspon al principal i 11.406,11 € a l´IVA.

173

44.207,14 m²



FINCA ADJUDICADA 173

REFERÈNCIA CADASTRAL

Urbana: parcel.la de terreny situada al terme municipal d´Amposta, assenyalada amb el número 173 al plànol d´adjudicació del Sector de Sòl Urbà No Consolidat 'Eucaliptus', amb una superfície total de 44.207,14 m2 i amb un sostre edificable total de 0,00 m2.

CLASSIFICACIÓ I QUALIFICACIÓ URBANÍSTIQUES

Sòl urbà, clau 1b

TÍTOL

Adjudicació de terrenys per aprovació del projecte de reparcel.lació del Sector de Sòl Urbà No Consolidat 'Eucaliptus' del municipi d´Amposta, corresponent a la subrogació de la finca aportada 173 amb un percentatge de participació de 100,00% de la parcel.la adjudicada.

DRETS ADJUDICATS

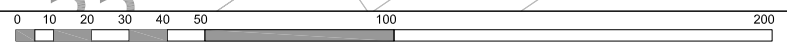
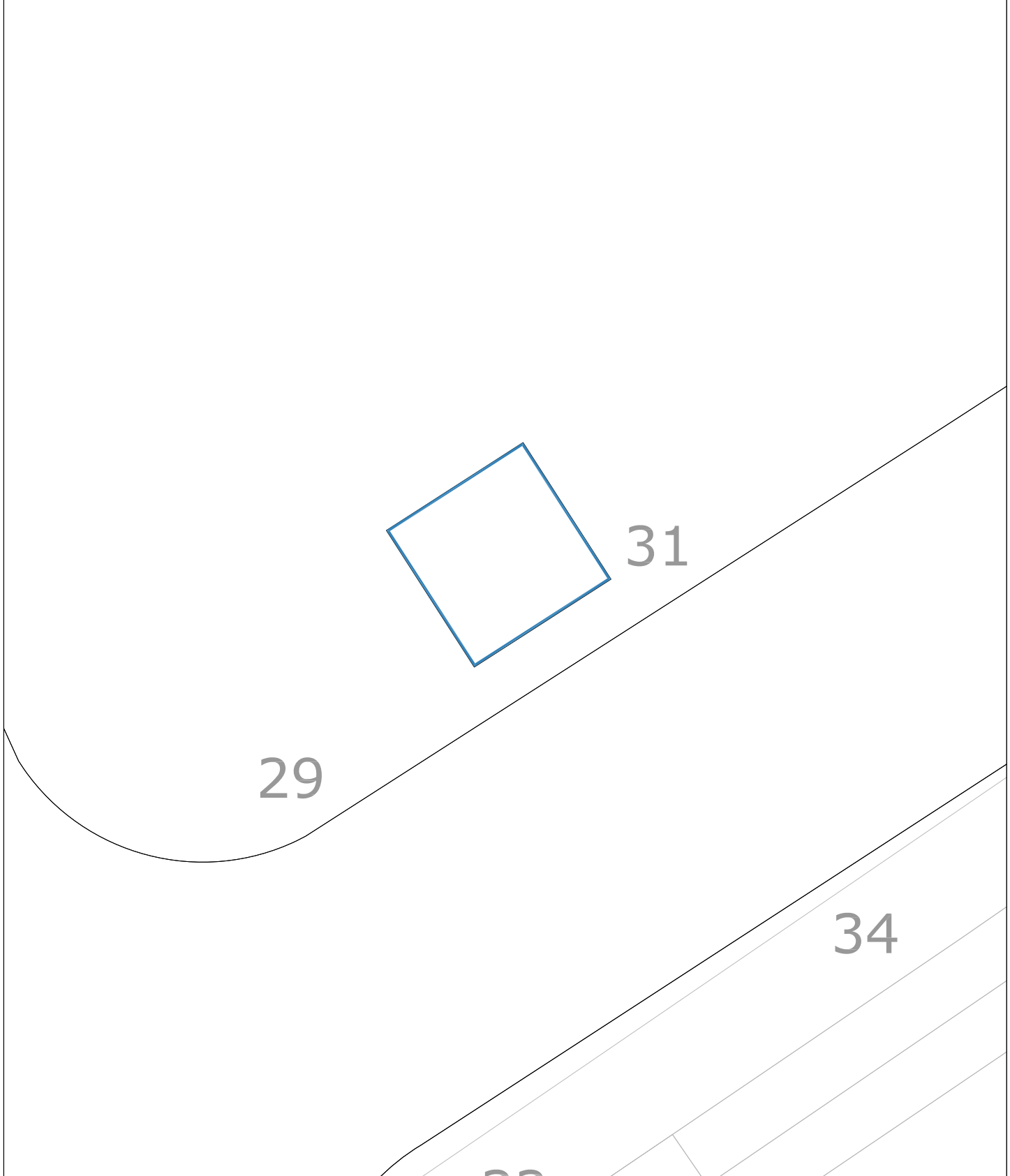
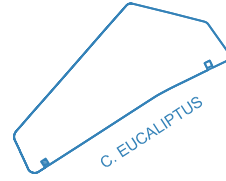
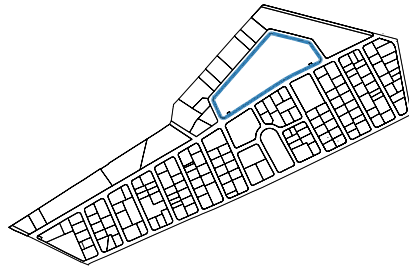
Li correspon un percentatge sobre el total dels drets que s´adjudiquen de 0%

COMPTE DE LIQUIDACIÓ PROVISIONAL

La fina resta subjecta al pagament de la part corresponent del compte de liquidació provisional per un import total de 0,00 €, de la qual 0,00 € correspon al principal i 0,00 € a l´IVA.

174

38 m²



FINCA ADJUDICADA 174

REFERÈNCIA CADASTRAL

Urbana: parcel.la de terreny situada al terme municipal d´Amposta, assenyalada amb el número 174 al plànol d´adjudicació del Sector de Sòl Urbà No Consolidat 'Eucaliptus', amb una superfície total de 38,00 m2 i amb un sostre edificable total de 0,00 m2.

CLASSIFICACIÓ I QUALIFICACIÓ URBANÍSTIQUES

Sòl urbà, clau 4c

TÍTOL

Adjudicació de terrenys per aprovació del projecte de reparcel.lació del Sector de Sòl Urbà No Consolidat 'Eucaliptus' del municipi d´Amposta, corresponent a la subrogació de la finca aportada 12 amb un percentatge de participació de 100,00% de la parcel.la adjudicada.

DRETS ADJUDICATS

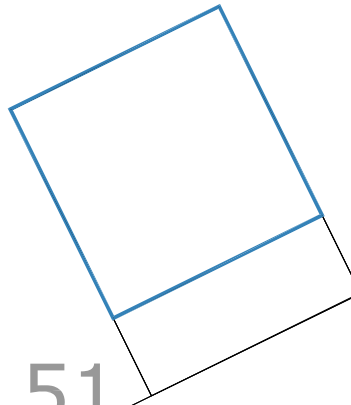
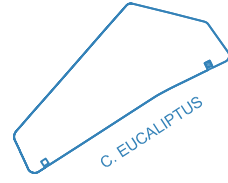
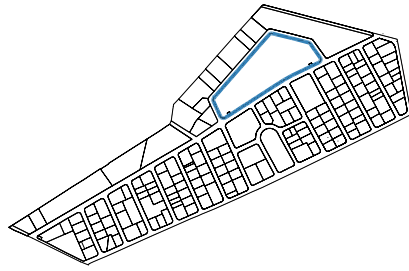
Li correspon un percentatge sobre el total dels drets que s´adjudiquen de 0%

COMPTE DE LIQUIDACIÓ PROVISIONAL

La fina resta subjecta al pagament de la part corresponent del compte de liquidació provisional per un import total de 0,00 €, de la qual 0,00 € correspon al principal i 0,00 € a l´IVA.

175

36 m²



53

51

50

FINCA ADJUDICADA 175

REFERÈNCIA CADASTRAL

Urbana: parcel.la de terreny situada al terme municipal d´Amposta, assenyalada amb el número 175 al plànol d´adjudicació del Sector de Sòl Urbà No Consolidat 'Eucaliptus', amb una superfície total de 36,00 m2 i amb un sostre edificable total de 0,00 m2.

CLASSIFICACIÓ I QUALIFICACIÓ URBANÍSTIQUES

Sòl urbà, clau 4c

TÍTOL

Adjudicació de terrenys per aprovació del projecte de reparcel.lació del Sector de Sòl Urbà No Consolidat 'Eucaliptus' del municipi d´Amposta, corresponent a la subrogació de la finca aportada 175 amb un percentatge de participació de 100,00% de la parcel.la adjudicada.

DRETS ADJUDICATS

Li correspon un percentatge sobre el total dels drets que s´adjudiquen de 0%

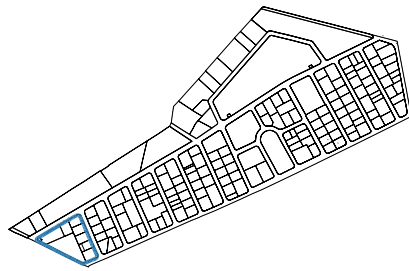
COMPTE DE LIQUIDACIÓ PROVISIONAL

La fina resta subjecta al pagament de la part corresponent del compte de liquidació provisional per un import total de 0,00 €, de la qual 0,00 € correspon al principal i 0,00 € a l´IVA.

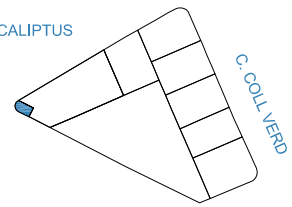
PROJECTE REPARCEL·LACIÓ "EUCALIPTUS"

176


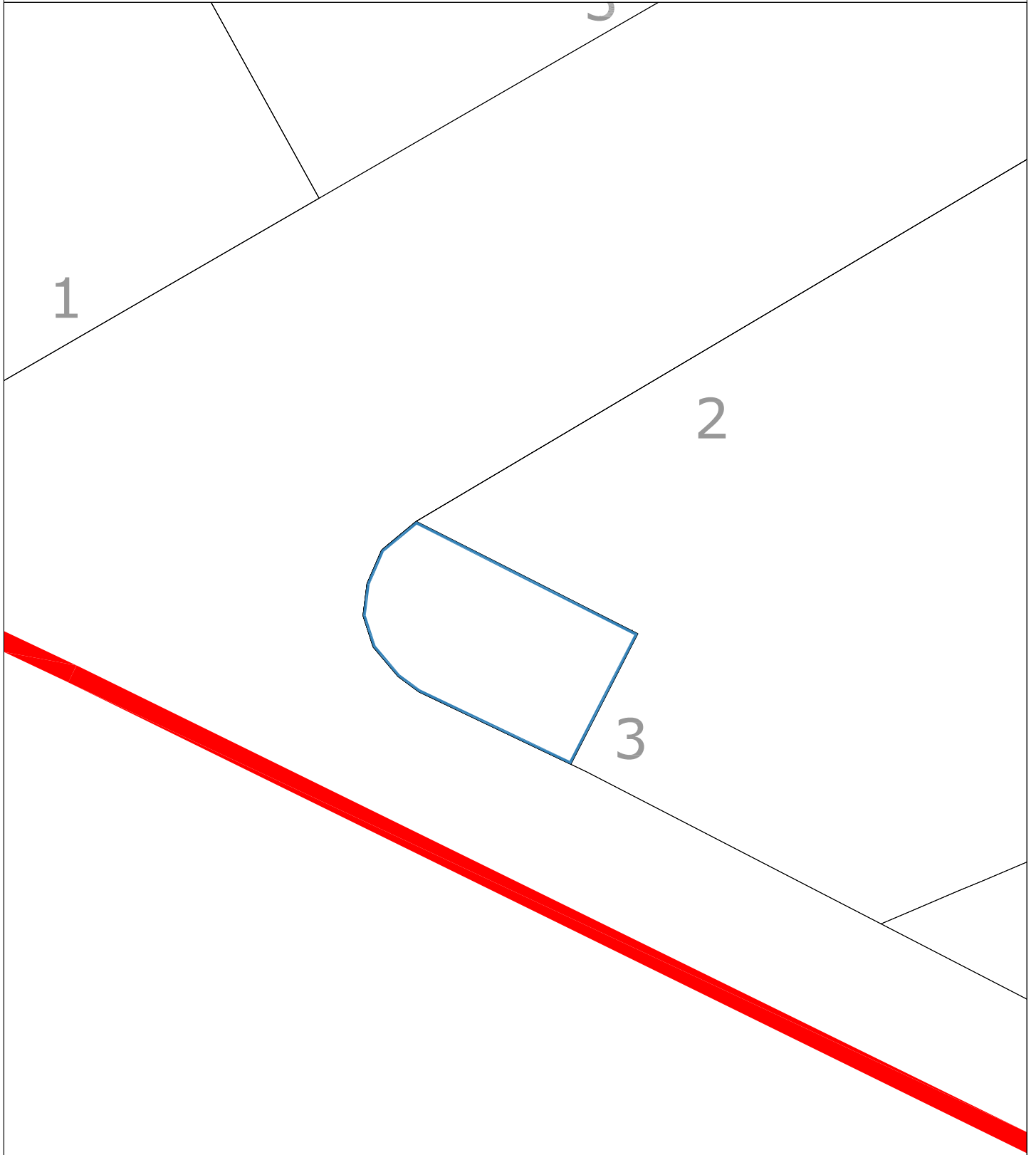
52 m²



C. EUCALIPTUS



C. VORAMAR



FINCA ADJUDICADA 176

REFERÈNCIA CADASTRAL

Urbana: parcel.la de terreny situada al terme municipal d´Amposta, assenyalada amb el número 176 al plànol d´adjudicació del Sector de Sòl Urbà No Consolidat 'Eucaliptus', amb una superfície total de 52,00 m2 i amb un sostre edificable total de 0,00 m2.

CLASSIFICACIÓ I QUALIFICACIÓ URBANÍSTIQUES

Sòl urbà, clau 4c

TÍTOL

Adjudicació de terrenys per aprovació del projecte de reparcel.lació del Sector de Sòl Urbà No Consolidat 'Eucaliptus' del municipi d´Amposta, corresponent a la subrogació de la finca aportada 87 amb un percentatge de participació de 100,00% de la parcel.la adjudicada.

DRETS ADJUDICATS

Li correspon un percentatge sobre el total dels drets que s´adjudiquen de 0%

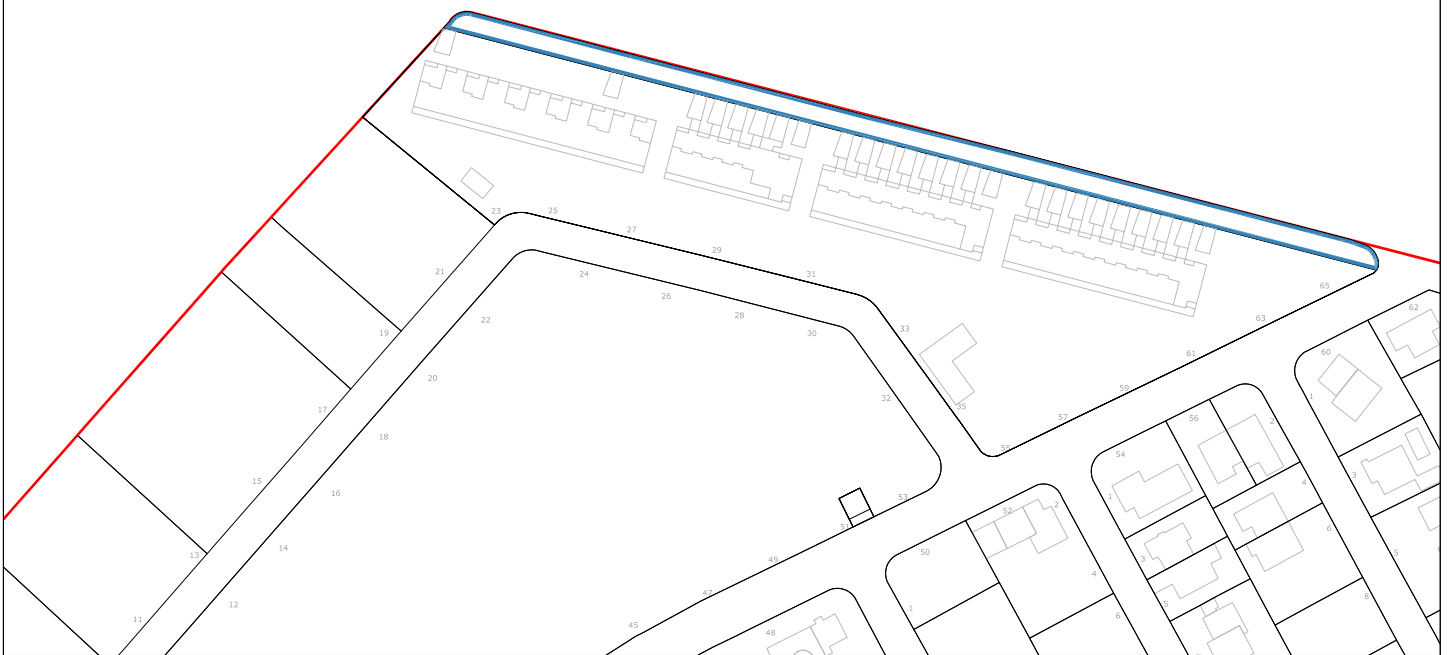
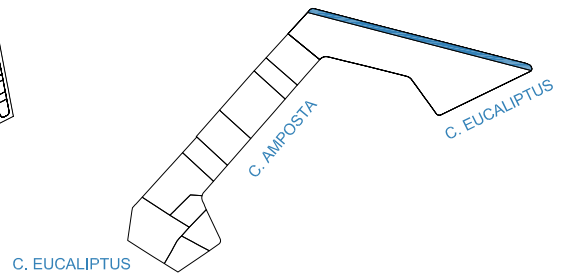
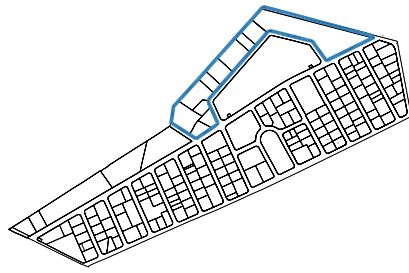
COMPTE DE LIQUIDACIÓ PROVISIONAL

La fina resta subjecta al pagament de la part corresponent del compte de liquidació provisional per un import total de 0,00 €, de la qual 0,00 € correspon al principal i 0,00 € a l´IVA.

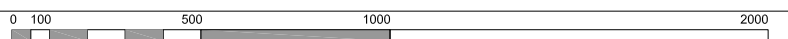
PROJECTE REPARCEL·LACIÓ "EUCALIPTUS"

177

1.481,90 m²



1/2.000



FINCA ADJUDICADA 177

REFERÈNCIA CADASTRAL

Urbana: parcel.la de terreny situada al terme municipal d´Amposta, assenyalada amb el número 177 al plànol d´adjudicació del Sector de Sòl Urbà No Consolidat 'Eucaliptus', amb una superfície total de 1.482,00 m2 i amb un sostre edificable total de 0,00 m2.

CLASSIFICACIÓ I QUALIFICACIÓ URBANÍSTIQUES

Sòl urbà, clau 1b

TÍTOL

Adjudicació de terrenys per aprovació del projecte de reparcel.lació del Sector de Sòl Urbà No Consolidat 'Eucaliptus' del municipi d´Amposta, corresponent a la subrogació de la finca aportada 11 amb un percentatge de participació de 100,00% de la parcel.la adjudicada.

DRETS ADJUDICATS

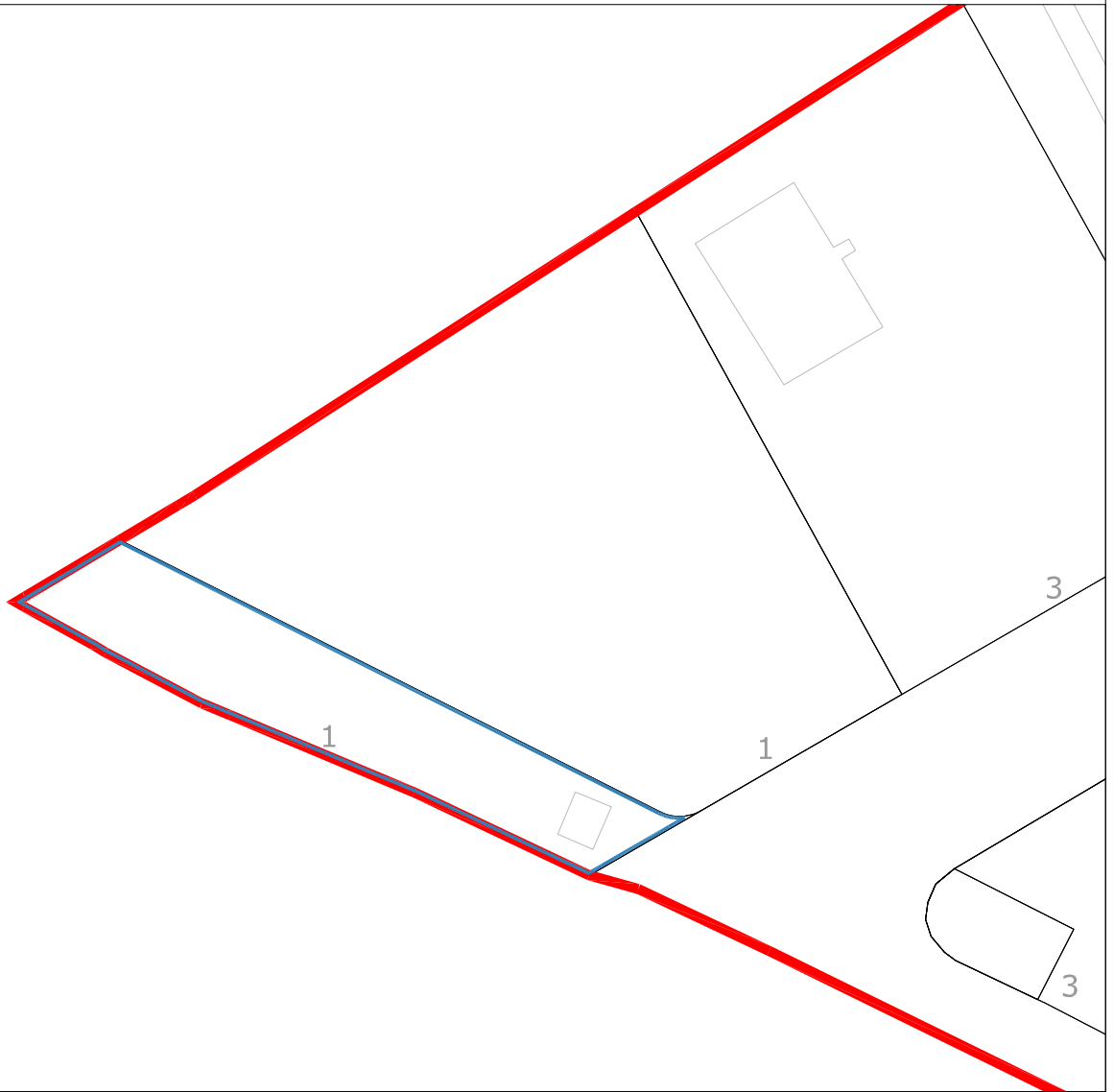
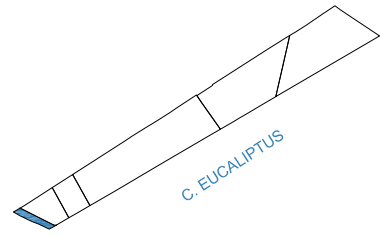
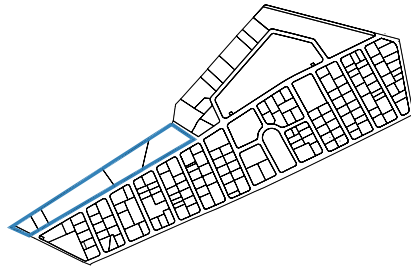
Li correspon un percentatge sobre el total dels drets que s´adjudiquen de 0%

COMPTE DE LIQUIDACIÓ PROVISIONAL

La fina resta subjecta al pagament de la part corresponent del compte de liquidació provisional per un import total de 0,00 €, de la qual 0,00 € correspon al principal i 0,00 € a l´IVA.

178

297,35 m²



FINCA ADJUDICADA 178

REFERÈNCIA CADASTRAL

Urbana: parcel.la de terreny situada al terme municipal d´Amposta, assenyalada amb el número 178 al plànol d´adjudicació del Sector de Sòl Urbà No Consolidat 'Eucaliptus', amb una superfície total de 297,00 m2 i amb un sostre edificable total de 0,00 m2.

CLASSIFICACIÓ I QUALIFICACIÓ URBANÍSTIQUES

Sòl urbà, clau 1b

TÍTOL

Adjudicació de terrenys per aprovació del projecte de reparcel.lació del Sector de Sòl Urbà No Consolidat 'Eucaliptus' del municipi d´Amposta, corresponent a la subrogació de la finca aportada 13 amb un percentatge de participació de 100,00% de la parcel.la adjudicada.

DRETS ADJUDICATS

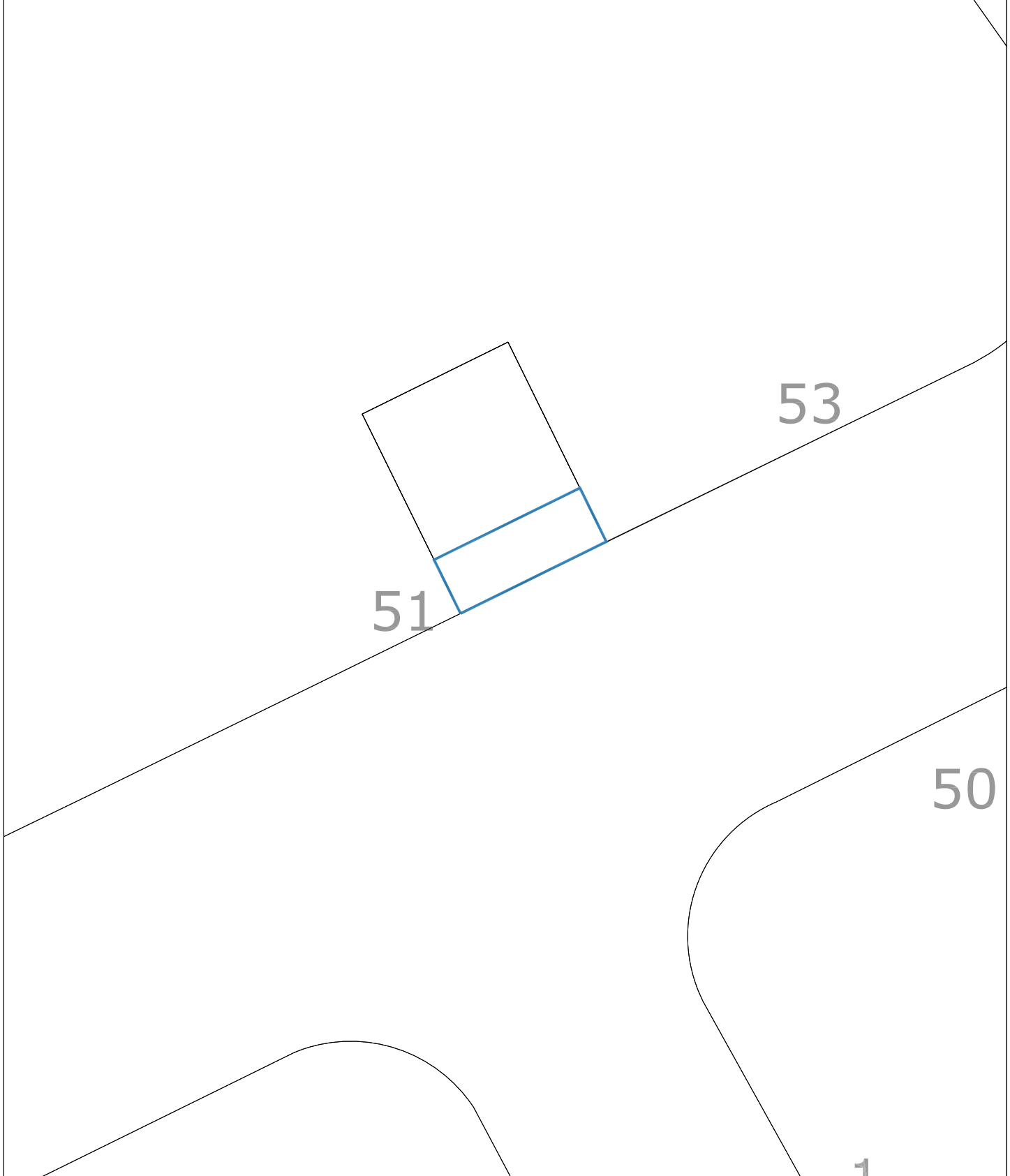
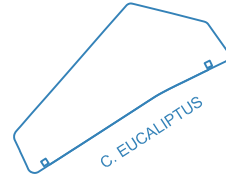
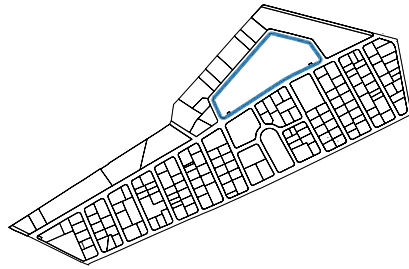
Li correspon un percentatge sobre el total dels drets que s´adjudiquen de 0%

COMPTE DE LIQUIDACIÓ PROVISIONAL

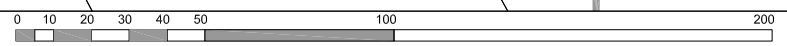
La fina resta subjecta al pagament de la part corresponent del compte de liquidació provisional per un import total de 0,00 €, de la qual 0,00 € correspon al principal i 0,00 € a l´IVA.

179

14 m²



1/200



FINCA ADJUDICADA 179

REFERÈNCIA CADASTRAL

Urbana: parcel.la de terreny situada al terme municipal d´Amposta, assenyalada amb el número 179 al plànol d´adjudicació del Sector de Sòl Urbà No Consolidat 'Eucaliptus', amb una superfície total de 14,00 m2 i amb un sostre edificable total de 0,00 m2.

CLASSIFICACIÓ I QUALIFICACIÓ URBANÍSTIQUES

Sòl urbà, clau 5c

TÍTOL

Adjudicació de terrenys per aprovació del projecte de reparcel.lació del Sector de Sòl Urbà No Consolidat 'Eucaliptus' del municipi d´Amposta, corresponent a la subrogació de la finca aportada 175 amb un percentatge de participació de 100,00% de la parcel.la adjudicada.

DRETS ADJUDICATS

Li correspon un percentatge sobre el total dels drets que s´adjudiquen de 0%

COMPTE DE LIQUIDACIÓ PROVISIONAL

La fina resta subjecta al pagament de la part corresponent del compte de liquidació provisional per un import total de 0,00 €, de la qual 0,00 € correspon al principal i 0,00 € a l´IVA.



QUADRE COMPTE LIQUIDACIÓ PROVISIONAL

F APORTADA	F ADJUDICADA	Nro	REF 1	REF 2	Càrrec	CI	CARR.CADASTRE	CARRERACTAL	NUMERO	ES	PL	P	M2CON	M2PARC.	Q. PAR.	M2 Nets	ILLA	FC	P. MIN.	CLAU	M2 Edif.	US	FV	Quota	Iva	Total	Qm2	Quota %	DNI	COGNOM	DFIS	NFIS	POBIS	CP	PROFISCAL	PAISFISCAL	
73	73	752	3136402	CF1033E	0001	IB	CR MONTELLS	DAGUET	0002				298	883,00	100,000	883,00	09	0,6	Si	12a2	529,80	Unifamiliar	1	18222,05	3279,97	21.502,02	24,3511	0,42263835	7438		184	ANTWERPEN	2018		BELGICA		
74	74	753	3136403	CF1033E	0001	EB	CR MONTELLS	DAGUET	0004					551,00	100,000	551,00	09	0,6	Si	12a2	330,60	Unifamiliar	1	11370,72	2046,73	13.417,45	24,3511	0,27621096			4	AMPOSTA	43870	TARRAGONA	ESPANYA		
75	75	754	3136404	CF1033E	0001	SB	CR MONTELLS	DAGUET	0006				124	539,00	100,000	539,00	09	0,6	Si	12a2	323,40	Unifamiliar	1	11233,09	2002,16	13.235,24	24,3511	0,27621096			7	OSTERZELE	9860		BELGICA		
76	76	755	3136405	CF1033E	0001	ZB	CR MONTELLS	DAGUET	0010				59	238,00	100,000	238,00	09	0,6	No	12a2	142,80	Unifamiliar	1	4911,49	884,07	5.795,56	24,3511	0,1193071	100H		10	AMPOSTA	43870	TARRAGONA	ESPANYA		
77	77	756	3136406	CF1033E	0001	UB	CR MONTELLS	DAGUET	0012				153	458,00	100,000	458,00	09	0,6	Si	12a2	274,80	Unifamiliar	1	9451,53	1701,27	11.152,80	24,3511	0,22959096	283Y		10	CASTELLO D'EMPURIES	17487	GIRONA	ESPANYA		
78	78	757	3136413	CF1033E	0001	BB	DORAL	DORAL	0001				138	690,00	100,000	690,00	09	0,6	Si	12a2	414,00	Unifamiliar	1	14239,20	2563,06	16.802,26	24,3511	0,34589032	304		2	AMPOSTA	43870	TARRAGONA	ESPANYA		
79	79	758	3136412	CF1033E	0001	AB	DORAL	DORAL	0003				138	452,00	100,000	452,00	09	0,6	Si	12a2	271,20	Unifamiliar	1	9327,71	1678,99	11.006,70	24,3511	0,22658322	6445		26	BASTHARST	43870	TARRAGONA	ALEMANIA		
80	80	759	3136411	CF1033E	0001	WB	DORAL	DORAL	0005				132	732,00	100,000	732,00	09	0,6	Si	12a2	439,20	Unifamiliar	1	15105,93	2719,07	17.825,00	24,3511	0,36694451	701H		76	SANT JAUME D'ENVEJA	43877	TARRAGONA	ESPANYA		
81	81	760	3136410	CF1033E	0001	HB	DORAL	DORAL	0007				117	572,00	100,000	572,00	09	0,6	Si	12a2	343,20	Unifamiliar	1	11804,09	2124,74	13.928,83	24,3511	0,28673806	461Z		7	AMPOSTA	43870	TARRAGONA	ESPANYA		
82	82	761	3136414	CF1033E	0001	YB	DORAL	DAGUET	0008				72	271,00	100,000	271,00	09	0,6	No	12a2	162,60	Unifamiliar	1	5592,50	1006,65	6.599,15	24,3511	0,13584968	344R		8	AMPOSTA	43870	TARRAGONA	ESPANYA		
83	83	762	3136409	BF1033E	0001	AB	DORAL	DORAL	0009				213	506,00	100,000	506,00	09	0,6	Si	12a2	303,60	Unifamiliar	1	10442,08	1879,57	12.321,65	24,3511	0,2538529			22	MEYRIN (GENEVE)	43870	TARRAGONA	SUISSA		
84	84	763	3136408	BF1033E	0001	WB	DORAL	DORAL	0011				113	500,00	100,000	500,00	09	0,6	Si	12a2	300,00	Unifamiliar	1	10318,26	1857,29	12.175,55	24,3511	0,25064516	325Z		11	AMPOSTA	43870	TARRAGONA	ESPANYA		
85	85	764	3136407	CF1033E	0001	HB	DORAL	DORAL	0013				223	771,00	100,000	771,00	09	0,6	Si	12a2	462,60	Unifamiliar	1	15910,76	2863,94	18.774,69	24,3511	0,38649483			6	AMBERES	2060	MERKSEN	BELGICA		
86	86	765	3136401	CF1033E	0001	IB	EUCALIPTUS	EUCALIPTUS	0062				101	484,00	100,000	484,00	09	0,6	Si	12a2	290,40	Unifamiliar	1	9988,08	1797,85	11.785,93	24,3511	0,24262451			23	SHOEPPESTEDT	3307		ALEMANIA		
87	87	766					EUCALIPTUS	EUCALIPTUS	0002				0	1262,00	100,000	1210,00	10	0,6	Si	12a2	757,20	Unifamiliar	1	26043,29	4687,79	30.731,08	25,3976	0,63262838	195L						ESPANYA		
87	176						EUCALIPTUS	EUCALIPTUS	0002				52	52,00	100,000	52,00	10	0,0	0	4c	0,00	0,00	0,00	0,00	0,00	0,00	0,00	0,00	0	8154							
88	88	767	2522102	BF1023C	0001	BU	EUCALIPTUS	EUCALIPTUS	0006				104	613,00	100,000	613,00	10	0,6	Si	12a2	367,80	Unifamiliar	1	12650,19	2277,03	14.927,22	24,3511	0,30729096			17	1	ENCAMP			ANDORRA	
89	89	768	2522103	BF1023D	0001	YU	EUCALIPTUS B	COLL-VERD	0002				368	603,00	100,000	603,00	10	0,6	Si	12a2	361,80	Unifamiliar	1	12443,82	2239,89	14.683,71	24,3511	0,30227806	56730		19	ZWINGENBERG	64673		ALEMANIA		
90	90	769	2522104	BF1023D	0001	GU	EUCALIPTUS B	COLL-VERD	0004				209	593,00	100,000	593,00	10	0,6	Si	12a2	355,80	Unifamiliar	1	12237,46	2202,74	14.440,20	24,3511	0,29726516	8868		4	AMPOSTA	43870	TARRAGONA	ESPANYA		
91	91	770	2522105	BF1023D	0001	QU	EUCALIPTUS B	COLL-VERD	0006				221	595,00	100,000	595,00	10	0,6	Si	12a2	357,00	Unifamiliar	1	12278,73	2210,17	14.488,90	24,3511	0,29826774			4	D5420	RHEINLAND-PFALZ		LAHNSTEIN II	ALEMANIA	
92	92	771	2522106	BF1023B	0001	PU	EUCALIPTUS B	COLL-VERD	0008				122	525,00	100,000	525,00	10	0,6	Si	12a2	315,00	Unifamiliar	1	10834,17	1950,15	12.784,33	24,3511	0,26317742	460Q		14	AMPOSTA	43870	TARRAGONA	ESPANYA		
93	93	772	2522107	BF1023B	0001	LU	EUCALIPTUS B	COLL-VERD	0010				129	722,00	100,000	722,00	10	0,6	Si	12a2	433,20	Unifamiliar	1	14899,57	2681,92	17.581,49	24,3511	0,36193161	511H							ESPANYA	
94	94	773	2522108	BF1023A	0001	TU	VORAMAR	VORAMAR	0001				0	2568,00	100,000	2568,00	10	0,6	Si	12a2	1540,80	Unifamiliar	1	52994,59	9539,03	62.533,61	24,3511	1,28731353	276X							ESPANYA	
95	95	774	2522109	BF1023D	0001	AD	ADENA	ADENA	0002				181	989,00	100,000	989,00	11	0,6	Si	12a2	593,40	Unifamiliar	1	20409,52	3673,71	24.083,23	24,3511	0,4957612	874C		10-16	AMPOSTA	43870	TARRAGONA	ESPANYA		
97	97	775	2522311	BF1023D	0001	DU	ADENA	ADENA	0004				0	601,00	100,000	601,00	11	0,6	Si	12a2	360,60	Unifamiliar	1	12402,55	2232,46	14.635,01	24,3511	0,30127548	136N		22 01 01	SANT JAUME D'ENVEJA	43877	TARRAGONA	ESPANYA		
96	96	775	2522310	BF1023D	0001	RU	ADENA	ADENA	0006				48	487,00	100,000	487,00	11	0,6	Si	12a2	292,20	Unifamiliar	1	10049,99	1809,00	11.858,98	24,3511	0,24112838								BELGICA	
98	98	776	2522303	BF1023D	0001	FJ	ADENA	ADENA	0008				148	432,00	100,000	432,00	11	0,6	Si	12a2	259,20	Unifamiliar	1	8914,98	1604,70	10.519,67	24,3511	0,21655742	147A							ESPANYA	
99	99	777	2522309	BF1023D	0001	XU	COLL-VERD	COLL-VERD	0001				175	523,00	100,000	523,00	11	0,6	Si	12a2	313,80	Unifamiliar	1	10792,90	1942,72	12.735,62	24,3511	0,26217484			101	MONTIGNY-LE-TILLET	6110		BELGICA		
100	100	778	2522308	BF1023D	0001	DU	COLL-VERD	COLL-VERD	0003				217	489,00	100,000	489,00	11	0,6	Si	12a2	293,40	Unifamiliar	1	10091,26	1816,43	11.907,69	24,3511	0,24513096	791H		21	B	TORTOSA	43500	TARRAGONA	ESPANYA	
101	101	779	2522307	BF1023D	0001	KU	COLL-VERD	COLL-VERD	0005				188	496,00	100,000	496,00	11	0,6	Si	12a2	297,60	Unifamiliar	1	10235,71	1842,43	12.078,14	24,3511	0,24864	929H		25 Es:1Z P1	PAMPLONA	31002	NAVARRA	ESPANYA		
102	102	780	2522306	BF1023D	0001	RU	COLL-VERD	COLL-VERD	0007				145	413,00	100,000	413,00	11	0,6	Si	12a2	247,80	Unifamiliar	1	8522,88	1534,12	10.057,00	24,3511	0,2070329								ALEMANIA	
103	103	781	2522305	BF1023B	0001	OU	COLL-VERD	COLL-VERD	0009				138	571,00	100,000	571,00	11	0,6	Si	12a2	342,60	Unifamiliar	1	11783,45	2121,02	13.904,48	24,3511	0,28623677	727T		47	AMPOSTA	43870	TARRAGONA	ESPANYA		
104	104	782	2522304	BF1023B	0001	MU	VORAMAR	VORAMAR	0007				136	433,00	100,000	433,00	11	0,6	Si	12a2	259,80	Unifamiliar	1	8935,61	1608,41	10.544,02	24,3511	0,21705871	5747							ESPANYA	
105	105	783	2633607	BF1023D	0001	WU	ADENA	ADENA	0001				181	943,00	100,000	943,00	12	0,6	Si	12a2	565,80	Unifamiliar	1	19460,24	3502,84	22.963,08	24,3511	0,47271677	2216							ESPANYA	
106	106	784	2633606	BF1023D	0001	HU	ADENA	ADENA	0003				106	496,00	100,000	496,00	12	0,6	Si	12a2	297,60	Unifamiliar	1	10235,71	1842,43	12.078,14	24,3511	0,24864	342L		29	HOUTHLEN HALCHTEREN	3530		BELGICA		
107	107	785	2633605	BF1023D	0001	JU	ADENA	ADENA	0005				915	915,00	100,000	915,00	12	0,6	Si	12a2	549,00	Unifamiliar	1	18882,42	3398,84	22.281,26	24,3511	0,45689064	0857							ESPANYA	
108	108	786	2633604	BF1023D	0001	DU	FOTXA	FOTXA	0002				181	467,00	100,000	467,00	12	0,6	Si	12a2	280,20	Unifamiliar	1	11494,54	2069,02	13.563,56	24,3511	0,27321871	566W								ANDORRA
109	109	787	2633602	BF1023D	0001	EU	FOTXA	FOTXA	0004				100	1420,00	100,000	1420,00	12	0,6	Si	12a2	852,00	Unifamiliar	1	29303,86	5274,70	34.578,56	24,3511	0,71183225	0857							ESPANYA	
110	110	788	2633603	BF1023D	0001	SU	FOTXA	FOTXA	0008				184	471,00	100,000	471,00	12	0,6	Si	12a2	282,60	Unifamiliar	1	9719,80	1749,56	11.469,37											